

КАРТА-ПЛАН ТЕРРИТОРИИ

Пояснительная записка

1. Сведения о территории выполнения комплексных кадастровых работ:

Российская Федерация, Смоленская область, м.о. Ярцевский, г.Ярцево, кадастровый квартал 67:25:0010702

(наименование субъекта Российской Федерации, муниципального образования, населенного пункта, уникальные учетные номера кадастровых кварталов, иные сведения, позволяющие определить местоположение территории, на которой выполняются комплексные кадастровые работы, например, наименование садоводческого или огороднического некоммерческого товарищества, гаражного кооператива, элемента планировочной структуры)

2. Основания выполнения комплексных кадастровых работ:

Наименование, дата и номер документа, на основании которого выполняются комплексные кадастровые работы:

Соглашением о предоставлении из федерального бюджета субсидий, в том числе грантов в форме субсидий, юридическим лицам, индивидуальным предпринимателям, а также физическим лицам № 321-20-2025-002 от 30 января 2025 г.

3. Дата подготовки карты-плана территории: 5 сентября 2025 г.

4. Сведения о заказчике(ах) комплексных кадастровых работ:

В отношении юридического лица, органа местного самоуправления муниципального района, муниципального округа или городского округа либо уполномоченного исполнительного органа государственной власти субъекта Российской Федерации:

полное или сокращенное (в случае, если имеется) наименование: Управление Росреестра по Смоленской области

основной государственный регистрационный номер: 1046758340507

идентификационный номер налогоплательщика: 6730055050

В отношении физического лица или представителя физических или юридических лиц:

фамилия, имя, отчество (последнее - при наличии): —

страховой номер индивидуального лицевого счета в системе обязательного пенсионного страхования Российской Федерации (СНИЛС): —

Наименование и реквизиты документа, подтверждающие полномочия представителя заказчика(ов) комплексных кадастровых работ:

—

Адрес электронной почты (для направления уведомления о результатах внесения сведений в Единый государственный реестр недвижимости):

—

5. Сведения об исполнителе комплексных кадастровых работ:

Полное или сокращенное (в случае, если имеется) наименование и адрес юридического лица, с которым заключен государственный или муниципальный контракт либо договор подряда на выполнение комплексных кадастровых работ:

Филиал ППК "Роскадастр" по Смоленской области, адрес: 214025, Смоленск г, Полтавская ул, Дом 8

Фамилия, имя, отчество кадастрового инженера (последнее - при наличии): Россомахина Ирина Николаевна

и основной государственный регистрационный номер кадастрового инженера индивидуального предпринимателя (ОГРНИП): —

Страховой номер индивидуального лицевого счета в системе обязательного пенсионного страхования Российской Федерации (СНИЛС) кадастрового инженера: 078-236-254-82

Уникальный реестровый номер кадастрового инженера в реестре саморегулируемой организации кадастровых инженеров и дата внесения сведений о физическом лице в такой реестр: 0116, 3 мая 2012 г.

Полное или (в случае, если имеется) сокращенное наименование саморегулируемой организации кадастровых инженеров, членом которой является кадастровый инженер:

СРО АКИ "Поволжье"

Контактный телефон: 89172340414

Почтовый адрес и адрес электронной почты, по которым осуществляется связь с кадастровым инженером:

г. Казань, ул. Шуртыгина, д.3, помещение №21 (2 этаж), irish_185@mail.ru

6. Перечень документов, использованных при подготовке карты-плана территории:

№ п/п	Реквизиты документа				
	Вид	Дата	Номер	Наименование	Иные сведения
1	2	3	4	5	6
1	Кадастровый план территории, выдан: Филиал публично-правовой компании "Роскадастр" по Смоленской области	28 августа 2025 г.	КУВИ-001/2025-164547928	Кадастровый план территории	—

7. Пояснения к карте-плану территории:

Пояснительная записка

Комплексные кадастровые работы были проведены на основании Соглашения о предоставлении из федерального бюджета субсидий, в том числе грантов в форме субсидий, юридическим лицам, индивидуальным предпринимателям, а также физическим лицам №321-20-2025-002 на территории Смоленской области от 30.01.2025г.

Согласно требований части 3 статьи 42.8 Федерального закона от 24.07.2007г. №221-ФЗ, в ходе выполнения комплексных кадастровых работ в отношении кадастрового квартала, при уточнении местоположения границ земельных участков (в том числе в целях исправления реестровой ошибки в описании местоположения границ земельного участка) их площадь либо:

- не уменьшалась более чем на 10%;
- увеличивалась не более чем на величину предельного минимального размера земельного участка, установленного ПЗЗ для определенных территориальных зон;
- увеличивалась более чем на 10%, так как предельный минимальный размер земельного участка, утвержденный ПЗЗ для определенных территориальных зон, установлен.

В Акте согласования указываются точки или части границ земельных участков, местоположение которых уточнено и подлежит согласованию согласно части 1 статьи 39 Федерального закона от 24.07.2007г. №221-ФЗ. Если земельный участок граничит с землями, находящимися в государственной или муниципальной собственности (не с земельными участками), то согласование местоположения в отношении такой части границы согласно Закону о кадастре не проводится. Разъяснения приведены в Письме Министерства экономического развития РФ от 8 октября 2013г. №ОГ-Д23-5470 «О подготовке межевого плана и проведении процедуры согласования местоположения границ земельного участка», а также в Письме Росреестра от 17.11.2020г. №13-00408/20 «О согласовании местоположения границ земельных участков».

Сведения о кадастровом инженерере: фамилия, имя, отчество (отчество при наличии) – Россомахина Ирина Николаевна; Страховой номер индивидуального лицевого счета в системе обязательного пенсионного страхования Российской Федерации (СНИЛС) – 078-236-254 82; Уникальный регистрационный номер члена саморегулируемой организации кадастровых инженеров в реестре членов саморегулируемой организации кадастровых инженеров и дата внесения сведений о физическом лице в такой реестр – 17846 от 01.12.2011г.; Контактный телефон: 89172340414; адрес электронной почты, по которым осуществляется связь с кадастровым инженером: irish_185@mail.ru; Наименование саморегулируемой организации кадастровых инженеров, членом которой является кадастровый инженер – СРО "Ассоциация кадастровых инженеров Поволжья" (реестровый №009).

Сведения о пунктах геодезической сети и средствах измерений

1. Сведения о пунктах геодезической сети:

№ п/п	Вид геодезической сети	Название пункта геодезической сети и тип знака	Система координат пункта геодезической сети	Координаты пункта, м		Дата обследования 6 февраля 2024 г.		
						Сведения о состоянии		
				X	Y	наружного знака пункта	центра пункта	марки центра пункта
1	2	3	4	5	6	7	8	9
1	Государственная геодезическая сеть. 2	Красный Бор, сигн., 27.800 м, 1, б/№	МСК-67, зона 1	486 207,32	1 251 690,99	Утрачен	Сохранился	Сохранился
2	Государственная геодезическая сеть. 3	Хоблино, сигн., 11.000 м, 1, б/№		498 238,09	1 280 408,87			

1	2	3	4	5	6	7	8	9
3	Государственная геодезическая сеть. 3	Елча, сигн., 11.600 м, 42 оп, б/№	МСК-67, зона 1	476 115,67	1 275 304,29	—	—	—
2. Сведения об использованных средствах измерений:								
№ п/п	Наименование и обозначение типа средства измерений - прибора (инструмента, аппаратуры)	Заводской или серийный номер средства измерений		Реквизиты свидетельства о поверке прибора (инструмента, аппаратуры) и (или) срок действия поверки				
1	2	3		4				
1	Аппаратура геодезическая спутниковая PrinCe i30	3491933		№С-ГФК/30-08-2024/366349251 от 30.08.2024г.				
2	Аппаратура геодезическая спутниковая PrinCe i90	3486225		№С-ГФК/30-08-2024/366348454 от 30.08.2024г.				

Сведения об уточняемых земельных участках

1. Сведения о характерных точках границ уточняемого земельного участка с кадастровым номером _____ : Система координат _____ Зона № _____							
Обоз- начение харак- терных точек границ	Координаты, м				Метод определения координат	Формулы, примененные для расчета средней квадратической погрешности определения координат характерных точек границ (Mt), с подставленными в такие формулы значениями и итоговые (вычисленные) значения Mt, м	Описание закрепления точки
	содержатся в Едином государственном реестре недвижимости		определены в результате выполнения комплексных кадастровых работ				
	X	Y	X	Y			
1	2	3	4	5	6	7	8
2. Сведения о частях границ уточняемого земельного участка с кадастровым номером _____ :							
Обозначение части границ		Горизонтальное проложение (S), м	Описание прохождения части границ	Сведения о согласовании местоположения границ (согласовано/спорное)			
от т.	до т.						
1	2	3	4	5			
3. Сведения о характеристиках уточняемого земельного участка с кадастровым номером _____ 67:25:0010702:1 _____ :							
№ п/п	Наименование характеристики земельного участка			Значение характеристики			
1	2			3			
1.	Адрес земельного участка			—			
1.1.	Сведения о местоположении земельного участка (при отсутствии адреса) в структурированном в соответствии с федеральной информационной адресной системой виде			Российская Федерация, Смоленская область, Ярцевский р-н, Ярцево г, Старозавопье ул			
1.2.	Дополнительные сведения о местоположении земельного участка			—			
2.	Площадь земельного участка ± величина погрешности определения (вычисления) площади ($P \pm \Delta P$), м²			$0 \pm 0,00$			
3.	Формула, примененная для вычисления предельной погрешности определения площади земельного участка, с подставленными значениями и итоговые (вычисленные) значения			$3,5*0,10*\sqrt{(0,00)} = 0$			
4.	Площадь земельного участка согласно сведениям Единого государственного реестра недвижимости (Ркад), м²			224,00			
5.	Оценка расхождения Р и Ркад ($P - P_{кад}$), м²			224			

1	2				3		
6.	Предельный минимальный и максимальный размеры земельного участка (Рмин и Рмакс), м²				— —		
7.	Вид (виды) разрешенного использования				По устройсто временного павильона "Шиномонтаж"		
7.1.	Дополнительные сведения об использовании земельного участка				—		
8.	Кадастровый или иной государственный учетный номер (инвентарный) здания, сооружения, объекта незавершенного строительства, расположенного на земельном участке				—		
9.	Сведения о земельных участках (землях общего пользования, территории общего пользования), посредством которых обеспечивается доступ				—		
10.	Иные сведения				—		
4. Пояснения к сведениям об уточняемом земельном участке с кадастровым номером 67:25:0010702:1 :							
1.	—						
1. Сведения о характерных точках границ уточняемого земельного участка с кадастровым номером : Система координат Зона №							
Обоз- начение харак- терных точек границ	Координаты, м				Метод определения координат	Формулы, примененные для расчета средней квадратической погрешности определения координат характерных точек границ (Mt), с подставленными в такие формулы значениями и итоговые (вычисленные) значения Mt, м	Описание закрепления точки
	содержатся в Едином государственном реестре недвижимости		определены в результате выполнения комплексных кадастровых работ				
	X	Y	X	Y			
1	2	3	4	5	6	7	8
2. Сведения о частях границ уточняемого земельного участка с кадастровым номером :							
Обозначение части границ		Горизонтальное проложение (S), м	Описание прохождения части границ		Сведения о согласовании местоположения границ (согласовано/спорное)		
от т.	до т.						
1	2	3	4		5		
3. Сведения о характеристиках уточняемого земельного участка с кадастровым номером 67:25:0010702:163 :							
№ п/п	Наименование характеристики земельного участка				Значение характеристики		
1	2				3		

1	2	3
1.	Адрес земельного участка	—
1.1.	Сведения о местоположении земельного участка (при отсутствии адреса) в структурированном в соответствии с федеральной информационной адресной системой виде	Российская Федерация, Смоленская область, Ярцевский р-н, Ярцево г, Metallургов пр-кт
1.2.	Дополнительные сведения о местоположении земельного участка	—
2.	Площадь земельного участка \pm величина погрешности определения (вычисления) площади ($P \pm \Delta P$), м ²	$0 \pm 0,00$
3.	Формула, примененная для вычисления предельной погрешности определения площади земельного участка, с подставленными значениями и итоговые (вычисленные) значения	$3,5*0,10*\sqrt{(0,00)} = 0$
4.	Площадь земельного участка согласно сведениям Единого государственного реестра недвижимости (Ркад), м ²	24,00
5.	Оценка расхождения Р и Ркад ($P - P_{кад}$), м ²	24
6.	Предельный минимальный и максимальный размеры земельного участка ($P_{мин}$ и $P_{макс}$), м ²	— —
7.	Вид (виды) разрешенного использования	Для установки временного металлического гаража, без права устройства фундаментов, погреба, смотровой ямы, бетонных полов
7.1.	Дополнительные сведения об использовании земельного участка	—
8.	Кадастровый или иной государственный учетный номер (инвентарный) здания, сооружения, объекта незавершенного строительства, расположенного на земельном участке	—
9.	Сведения о земельных участках (землях общего пользования, территории общего пользования), посредством которых обеспечивается доступ	—
10.	Иные сведения	—
4. Пояснения к сведениям об уточняемом земельном участке с кадастровым номером <u>67:25:0010702:163</u> :		
1.	—	

1. Сведения о характерных точках границ уточняемого земельного участка с кадастровым номером _____:

Система координат _____Зона № _____

Обоз- начение харак- терных точек границ	Координаты, м				Метод определения координат	Формулы, примененные для расчета средней квадратической погрешности определения координат характерных точек границ (Mt), с подставленными в такие формулы значениями и итоговые (вычисленные) значения Mt, м	Описание закрепления точки
	содержатся в Едином государственном реестре недвижимости		определены в результате выполнения комплексных кадастровых работ				
	X	Y	X	Y			
1	2	3	4	5	6	7	8

2. Сведения о частях границ уточняемого земельного участка с кадастровым номером _____:

Обозначение части границ		Горизонтальное проложение (S), м	Описание прохождения части границ	Сведения о согласовании местоположения границ (согласовано/спорное)
от т.	до т.			
1	2	3	4	5

3. Сведения о характеристиках уточняемого земельного участка с кадастровым номером _____67:25:0010702:19_____:

№ п/п	Наименование характеристики земельного участка	Значение характеристики
1	2	3
1.	Адрес земельного участка	—
1.1.	Сведения о местоположении земельного участка (при отсутствии адреса) в структурированном в соответствии с федеральной информационной адресной системой виде	215805, Российская Федерация, Смоленская область, Ярцевский р-н, Ярцево г, Партизанская ул, д 11/1
1.2.	Дополнительные сведения о местоположении земельного участка	—
2.	Площадь земельного участка ± величина погрешности определения (вычисления) площади ($P \pm \Delta P$), м²	0 ± 0,00
3.	Формула, примененная для вычисления предельной погрешности определения площади земельного участка, с подставленными значениями и итоговые (вычисленные) значения	0
4.	Площадь земельного участка согласно сведениям Единого государственного реестра недвижимости (Ркад), м²	2 355,00
5.	Оценка расхождения Р и Ркад ($P - P_{кад}$), м²	2 355
6.	Предельный минимальный и максимальный размеры земельного участка (Рмин и Рмакс), м²	— —

1	2				3			
7.	Вид (виды) разрешенного использования				Под огород без права возведения каких-либо сооружений, посадки деревьев и кустарников			
7.1.	Дополнительные сведения об использовании земельного участка				—			
8.	Кадастровый или иной государственный учетный номер (инвентарный) здания, сооружения, объекта незавершенного строительства, расположенного на земельном участке				—			
9.	Сведения о земельных участках (землях общего пользования, территории общего пользования), посредством которых обеспечивается доступ				—			
10.	Иные сведения				—			
4. Пояснения к сведениям об уточняемом земельном участке с кадастровым номером 67:25:0010702:19 :								
1.	—							
1. Сведения о характерных точках границ уточняемого земельного участка с кадастровым номером : Система координат Зона №								
Обоз- начение харак- терных точек границ	Координаты, м				Метод определения координат	Формулы, примененные для расчета средней квадратической погрешности определения координат характерных точек границ (Mt), с подставленными в такие формулы значениями и итоговые (вычисленные) значения Mt, м	Описание закрепления точки	
	содержатся в Едином государственном реестре недвижимости		определены в результате выполнения комплексных кадастровых работ					
	X	Y	X	Y				
1	2	3	4	5	6	7	8	
2. Сведения о частях границ уточняемого земельного участка с кадастровым номером :								
Обозначение части границ		Горизонтальное проложение (S), м	Описание прохождения части границ			Сведения о согласовании местоположения границ (согласовано/спорное)		
от т.	до т.							
1	2	3	4			5		
3. Сведения о характеристиках уточняемого земельного участка с кадастровым номером 67:25:0010702:43 :								
№ п/п	Наименование характеристики земельного участка				Значение характеристики			
1	2				3			

1	2	3
1.	Адрес земельного участка	—
1.1.	Сведения о местоположении земельного участка (при отсутствии адреса) в структурированном в соответствии с федеральной информационной адресной системой виде	215805, Российская Федерация, Смоленская область, Ярцевский р-н, Ярцево г, Металлургов, в районе жилого дома 32 пр-кт
1.2.	Дополнительные сведения о местоположении земельного участка	—
2.	Площадь земельного участка \pm величина погрешности определения (вычисления) площади ($P \pm \Delta P$), м ²	$0 \pm 0,00$
3.	Формула, примененная для вычисления предельной погрешности определения площади земельного участка, с подставленными значениями и итоговые (вычисленные) значения	$3,5*0,10*\sqrt{(0,00)} = 0$
4.	Площадь земельного участка согласно сведениям Единого государственного реестра недвижимости (Ркад), м ²	74,00
5.	Оценка расхождения Р и Ркад ($P - P_{кад}$), м ²	74
6.	Предельный минимальный и максимальный размеры земельного участка ($P_{мин}$ и $P_{макс}$), м ²	— —
7.	Вид (виды) разрешенного использования	Под торговые павильоны
7.1.	Дополнительные сведения об использовании земельного участка	—
8.	Кадастровый или иной государственный учетный номер (инвентарный) здания, сооружения, объекта незавершенного строительства, расположенного на земельном участке	—
9.	Сведения о земельных участках (землях общего пользования, территории общего пользования), посредством которых обеспечивается доступ	—
10.	Иные сведения	—
4. Пояснения к сведениям об уточняемом земельном участке с кадастровым номером <u>67:25:0010702:43</u> :		
1.	—	

1. Сведения о характерных точках границ уточняемого земельного участка с кадастровым номером _____:

Система координат _____Зона № _____

Обоз- начение харак- терных точек границ	Координаты, м				Метод определения координат	Формулы, примененные для расчета средней квадратической погрешности определения координат характерных точек границ (Mt), с подставленными в такие формулы значениями и итоговые (вычисленные) значения Mt, м	Описание закрепления точки
	содержатся в Едином государственном реестре недвижимости		определены в результате выполнения комплексных кадастровых работ				
	X	Y	X	Y			
1	2	3	4	5	6	7	8

2. Сведения о частях границ уточняемого земельного участка с кадастровым номером _____:

Обозначение части границ		Горизонтальное проложение (S), м	Описание прохождения части границ	Сведения о согласовании местоположения границ (согласовано/спорное)
от т.	до т.			
1	2	3	4	5

3. Сведения о характеристиках уточняемого земельного участка с кадастровым номером 67:25:0010702:74 _____:

№ п/п	Наименование характеристики земельного участка	Значение характеристики
1	2	3
1.	Адрес земельного участка	—
1.1.	Сведения о местоположении земельного участка (при отсутствии адреса) в структурированном в соответствии с федеральной информационной адресной системой виде	215805, Российская Федерация, Смоленская область, Ярцевский р-н, Ярцево г, Энтузиастов ул, д 3
1.2.	Дополнительные сведения о местоположении земельного участка	—
2.	Площадь земельного участка ± величина погрешности определения (вычисления) площади ($P \pm \Delta P$), м²	$0 \pm 0,00$
3.	Формула, примененная для вычисления предельной погрешности определения площади земельного участка, с подставленными значениями и итоговые (вычисленные) значения	$3,5*0,10*\sqrt{(0,00)} = 0$
4.	Площадь земельного участка согласно сведениям Единого государственного реестра недвижимости (Ркад), м²	66,00
5.	Оценка расхождения Р и Ркад ($P - P_{кад}$), м²	66
6.	Предельный минимальный и максимальный размеры земельного участка (Рмин и Рмакс), м²	— —

1	2				3			
7.	Вид (виды) разрешенного использования				Гараж			
7.1.	Дополнительные сведения об использовании земельного участка				—			
8.	Кадастровый или иной государственный учетный номер (инвентарный) здания, сооружения, объекта незавершенного строительства, расположенного на земельном участке				—			
9.	Сведения о земельных участках (землях общего пользования, территории общего пользования), посредством которых обеспечивается доступ				—			
10.	Иные сведения				—			
4. Пояснения к сведениям об уточняемом земельном участке с кадастровым номером 67:25:0010702:74 :								
1.	—							
1. Сведения о характерных точках границ уточняемого земельного участка с кадастровым номером : Система координат Зона №								
Обоз- начение харак- терных точек границ	Координаты, м				Метод определения координат	Формулы, примененные для расчета средней квадратической погрешности определения координат характерных точек границ (Mt), с подставленными в такие формулы значениями и итоговые (вычисленные) значения Mt, м	Описание закрепления точки	
	содержатся в Едином государственном реестре недвижимости		определены в результате выполнения комплексных кадастровых работ					
	X	Y	X	Y				
1	2	3	4	5	6	7	8	
2. Сведения о частях границ уточняемого земельного участка с кадастровым номером :								
Обозначение части границ		Горизонтальное проложение (S), м	Описание прохождения части границ			Сведения о согласовании местоположения границ (согласовано/спорное)		
от т.	до т.							
1	2	3	4			5		
3. Сведения о характеристиках уточняемого земельного участка с кадастровым номером 67:25:0010702:77 :								
№ п/п	Наименование характеристики земельного участка				Значение характеристики			
1	2				3			

1	2	3
1.	Адрес земельного участка	—
1.1.	Сведения о местоположении земельного участка (при отсутствии адреса) в структурированном в соответствии с федеральной информационной адресной системой виде	215805, Российская Федерация, Смоленская область, Ярцевский р-н, Ярцево г, Партизанская ул, д 14-а
1.2.	Дополнительные сведения о местоположении земельного участка	—
2.	Площадь земельного участка \pm величина погрешности определения (вычисления) площади ($P \pm \Delta P$), м ²	$0 \pm 0,00$
3.	Формула, примененная для вычисления предельной погрешности определения площади земельного участка, с подставленными значениями и итоговые (вычисленные) значения	$3,5*0,10*\sqrt{(0,00)} = 0$
4.	Площадь земельного участка согласно сведениям Единого государственного реестра недвижимости (Ркад), м ²	1 000,00
5.	Оценка расхождения Р и Ркад ($P - P_{кад}$), м ²	1 000
6.	Предельный минимальный и максимальный размеры земельного участка ($P_{мин}$ и $P_{макс}$), м ²	— —
7.	Вид (виды) разрешенного использования	индивидуальное жилищное строительство
7.1.	Дополнительные сведения об использовании земельного участка	—
8.	Кадастровый или иной государственный учетный номер (инвентарный) здания, сооружения, объекта незавершенного строительства, расположенного на земельном участке	—
9.	Сведения о земельных участках (землях общего пользования, территории общего пользования), посредством которых обеспечивается доступ	—
10.	Иные сведения	—
4. Пояснения к сведениям об уточняемом земельном участке с кадастровым номером <u>67:25:0010702:77</u> :		
1.	—	

1. Сведения о характерных точках границ уточняемого земельного участка с кадастровым номером _____:

Система координат _____Зона № _____

Обоз- начение харак- терных точек границ	Координаты, м				Метод определения координат	Формулы, примененные для расчета средней квадратической погрешности определения координат характерных точек границ (Mt), с подставленными в такие формулы значениями и итоговые (вычисленные) значения Mt, м	Описание закрепления точки
	содержатся в Едином государственном реестре недвижимости		определены в результате выполнения комплексных кадастровых работ				
	X	Y	X	Y			
1	2	3	4	5	6	7	8

2. Сведения о частях границ уточняемого земельного участка с кадастровым номером _____:

Обозначение части границ		Горизонтальное проложение (S), м	Описание прохождения части границ	Сведения о согласовании местоположения границ (согласовано/спорное)
от т.	до т.			
1	2	3	4	5

3. Сведения о характеристиках уточняемого земельного участка с кадастровым номером 67:25:0010702:81 _____:

№ п/п	Наименование характеристики земельного участка	Значение характеристики
1	2	3
1.	Адрес земельного участка	—
1.1.	Сведения о местоположении земельного участка (при отсутствии адреса) в структурированном в соответствии с федеральной информационной адресной системой виде	215805, Российская Федерация, Смоленская область, Ярцевский р-н, Ярцево г, Ворошилова ул
1.2.	Дополнительные сведения о местоположении земельного участка	—
2.	Площадь земельного участка ± величина погрешности определения (вычисления) площади ($P \pm \Delta P$), м²	$0 \pm 0,00$
3.	Формула, примененная для вычисления предельной погрешности определения площади земельного участка, с подставленными значениями и итоговые (вычисленные) значения	$3,5*0,10*\sqrt{(0,00)} = 0$
4.	Площадь земельного участка согласно сведениям Единого государственного реестра недвижимости (Ркад), м²	1 100,00
5.	Оценка расхождения Р и Ркад ($P - P_{кад}$), м²	1 100
6.	Предельный минимальный и максимальный размеры земельного участка (Рмин и Рмакс), м²	— —

1	2				3			
7.	Вид (виды) разрешенного использования				Под огород			
7.1.	Дополнительные сведения об использовании земельного участка				—			
8.	Кадастровый или иной государственный учетный номер (инвентарный) здания, сооружения, объекта незавершенного строительства, расположенного на земельном участке				—			
9.	Сведения о земельных участках (землях общего пользования, территории общего пользования), посредством которых обеспечивается доступ				—			
10.	Иные сведения				—			
4. Пояснения к сведениям об уточняемом земельном участке с кадастровым номером 67:25:0010702:81 :								
1.	—							
1. Сведения о характерных точках границ уточняемого земельного участка с кадастровым номером : Система координат Зона №								
Обозначение характерных точек границ	Координаты, м				Метод определения координат	Формулы, примененные для расчета средней квадратической погрешности определения координат характерных точек границ (Mt), с подставленными в такие формулы значениями и итоговые (вычисленные) значения Mt, м	Описание закрепления точки	
	содержатся в Едином государственном реестре недвижимости		определены в результате выполнения комплексных кадастровых работ					
	X	Y	X	Y				
1	2	3	4	5	6	7	8	
2. Сведения о частях границ уточняемого земельного участка с кадастровым номером :								
Обозначение части границ		Горизонтальное проложение (S), м	Описание прохождения части границ			Сведения о согласовании местоположения границ (согласовано/спорное)		
от т.	до т.							
1	2	3	4			5		
3. Сведения о характеристиках уточняемого земельного участка с кадастровым номером 67:25:0010702:83 :								
№ п/п	Наименование характеристики земельного участка				Значение характеристики			
1	2				3			

1	2	3
1.	Адрес земельного участка	—
1.1.	Сведения о местоположении земельного участка (при отсутствии адреса) в структурированном в соответствии с федеральной информационной адресной системой виде	215805, Российская Федерация, Смоленская область, Ярцевский р-н, Ярцево г, Красная ул, д 6
1.2.	Дополнительные сведения о местоположении земельного участка	—
2.	Площадь земельного участка \pm величина погрешности определения (вычисления) площади ($P \pm \Delta P$), м ²	$0 \pm 0,00$
3.	Формула, примененная для вычисления предельной погрешности определения площади земельного участка, с подставленными значениями и итоговые (вычисленные) значения	$3,5*0,10*\sqrt{(0,00)} = 0$
4.	Площадь земельного участка согласно сведениям Единого государственного реестра недвижимости (Ркад), м ²	552,00
5.	Оценка расхождения Р и Ркад ($P - P_{кад}$), м ²	552
6.	Предельный минимальный и максимальный размеры земельного участка ($P_{мин}$ и $P_{макс}$), м ²	— —
7.	Вид (виды) разрешенного использования	Огородничество
7.1.	Дополнительные сведения об использовании земельного участка	—
8.	Кадастровый или иной государственный учетный номер (инвентарный) здания, сооружения, объекта незавершенного строительства, расположенного на земельном участке	—
9.	Сведения о земельных участках (землях общего пользования, территории общего пользования), посредством которых обеспечивается доступ	—
10.	Иные сведения	—
4. Пояснения к сведениям об уточняемом земельном участке с кадастровым номером <u>67:25:0010702:83</u> :		
1.	—	

1. Сведения о характерных точках границ уточняемого земельного участка с кадастровым номером _____:

Система координат _____Зона № _____

Обоз- начение харак- терных точек границ	Координаты, м				Метод определения координат	Формулы, примененные для расчета средней квадратической погрешности определения координат характерных точек границ (Mt), с подставленными в такие формулы значениями и итоговые (вычисленные) значения Mt, м	Описание закрепления точки
	содержатся в Едином государственном реестре недвижимости		определены в результате выполнения комплексных кадастровых работ				
	X	Y	X	Y			
1	2	3	4	5	6	7	8

2. Сведения о частях границ уточняемого земельного участка с кадастровым номером _____:

Обозначение части границ		Горизонтальное проложение (S), м	Описание прохождения части границ	Сведения о согласовании местоположения границ (согласовано/спорное)
от т.	до т.			
1	2	3	4	5

3. Сведения о характеристиках уточняемого земельного участка с кадастровым номером 67:25:0010702:84 _____:

№ п/п	Наименование характеристики земельного участка	Значение характеристики
1	2	3
1.	Адрес земельного участка	—
1.1.	Сведения о местоположении земельного участка (при отсутствии адреса) в структурированном в соответствии с федеральной информационной адресной системой виде	215805, Российская Федерация, Смоленская область, Ярцевский р-н, Ярцево г, Metallургов пр-кт, д 56
1.2.	Дополнительные сведения о местоположении земельного участка	—
2.	Площадь земельного участка ± величина погрешности определения (вычисления) площади ($P \pm \Delta P$), м²	$0 \pm 0,00$
3.	Формула, примененная для вычисления предельной погрешности определения площади земельного участка, с подставленными значениями и итоговые (вычисленные) значения	$3,5*0,10*\sqrt{(0,00)} = 0$
4.	Площадь земельного участка согласно сведениям Единого государственного реестра недвижимости (Ркад), м²	42,00
5.	Оценка расхождения Р и Ркад ($P - P_{кад}$), м²	42
6.	Предельный минимальный и максимальный размеры земельного участка (Рмин и Рмакс), м²	— —

1	2				3			
7.	Вид (виды) разрешенного использования				Стомологический кабинет			
7.1.	Дополнительные сведения об использовании земельного участка				—			
8.	Кадастровый или иной государственный учетный номер (инвентарный) здания, сооружения, объекта незавершенного строительства, расположенного на земельном участке				—			
9.	Сведения о земельных участках (землях общего пользования, территории общего пользования), посредством которых обеспечивается доступ				—			
10.	Иные сведения				—			
4. Пояснения к сведениям об уточняемом земельном участке с кадастровым номером 67:25:0010702:84 :								
1.	—							
1. Сведения о характерных точках границ уточняемого земельного участка с кадастровым номером : Система координат Зона №								
Обоз- начение харак- терных точек границ	Координаты, м				Метод определения координат	Формулы, примененные для расчета средней квадратической погрешности определения координат характерных точек границ (Mt), с подставленными в такие формулы значениями и итоговые (вычисленные) значения Mt, м	Описание закрепления точки	
	содержатся в Едином государственном реестре недвижимости		определены в результате выполнения комплексных кадастровых работ					
	X	Y	X	Y				
1	2	3	4	5	6	7	8	
2. Сведения о частях границ уточняемого земельного участка с кадастровым номером :								
Обозначение части границ		Горизонтальное проложение (S), м	Описание прохождения части границ			Сведения о согласовании местоположения границ (согласовано/спорное)		
от т.	до т.							
1	2	3	4			5		
3. Сведения о характеристиках уточняемого земельного участка с кадастровым номером 67:25:0010702:88 :								
№ п/п	Наименование характеристики земельного участка				Значение характеристики			
1	2				3			

1	2	3
1.	Адрес земельного участка	—
1.1.	Сведения о местоположении земельного участка (при отсутствии адреса) в структурированном в соответствии с федеральной информационной адресной системой виде	215805, Российская Федерация, Смоленская область, Ярцевский р-н, Ярцево г, Metallургов пр-кт, д 56
1.2.	Дополнительные сведения о местоположении земельного участка	—
2.	Площадь земельного участка \pm величина погрешности определения (вычисления) площади ($P \pm \Delta P$), м ²	$0 \pm 0,00$
3.	Формула, примененная для вычисления предельной погрешности определения площади земельного участка, с подставленными значениями и итоговые (вычисленные) значения	$3,5*0,10*\sqrt{(0,00)} = 0$
4.	Площадь земельного участка согласно сведениям Единого государственного реестра недвижимости (Ркад), м ²	45,00
5.	Оценка расхождения Р и Ркад ($P - P_{кад}$), м ²	45
6.	Предельный минимальный и максимальный размеры земельного участка ($P_{мин}$ и $P_{макс}$), м ²	— —
7.	Вид (виды) разрешенного использования	Стоматологический кабинет
7.1.	Дополнительные сведения об использовании земельного участка	—
8.	Кадастровый или иной государственный учетный номер (инвентарный) здания, сооружения, объекта незавершенного строительства, расположенного на земельном участке	—
9.	Сведения о земельных участках (землях общего пользования, территории общего пользования), посредством которых обеспечивается доступ	—
10.	Иные сведения	—
4. Пояснения к сведениям об уточняемом земельном участке с кадастровым номером <u>67:25:0010702:88</u> :		
1.	—	

1. Сведения о характерных точках границ уточняемого земельного участка с кадастровым номером _____:

Система координат _____Зона № _____

Обоз- начение харак- терных точек границ	Координаты, м				Метод определения координат	Формулы, примененные для расчета средней квадратической погрешности определения координат характерных точек границ (Mt), с подставленными в такие формулы значениями и итоговые (вычисленные) значения Mt, м	Описание закрепления точки
	содержатся в Едином государственном реестре недвижимости		определены в результате выполнения комплексных кадастровых работ				
	X	Y	X	Y			
1	2	3	4	5	6	7	8

2. Сведения о частях границ уточняемого земельного участка с кадастровым номером _____:

Обозначение части границ		Горизонтальное проложение (S), м	Описание прохождения части границ	Сведения о согласовании местоположения границ (согласовано/спорное)
от т.	до т.			
1	2	3	4	5

3. Сведения о характеристиках уточняемого земельного участка с кадастровым номером 67:25:0010702:89 _____:

№ п/п	Наименование характеристики земельного участка	Значение характеристики
1	2	3
1.	Адрес земельного участка	—
1.1.	Сведения о местоположении земельного участка (при отсутствии адреса) в структурированном в соответствии с федеральной информационной адресной системой виде	215805, Российская Федерация, Смоленская область, Ярцевский р-н, Ярцево г, Metallургов пр-кт, д 2
1.2.	Дополнительные сведения о местоположении земельного участка	—
2.	Площадь земельного участка ± величина погрешности определения (вычисления) площади ($P \pm \Delta P$), м²	$0 \pm 0,00$
3.	Формула, примененная для вычисления предельной погрешности определения площади земельного участка, с подставленными значениями и итоговые (вычисленные) значения	$3,5*0,10*\sqrt{(0,00)} = 0$
4.	Площадь земельного участка согласно сведениям Единого государственного реестра недвижимости (Ркад), м²	21,00
5.	Оценка расхождения Р и Ркад ($P - P_{кад}$), м²	21
6.	Предельный минимальный и максимальный размеры земельного участка (Рмин и Рмакс), м²	— —

1	2				3			
7.	Вид (виды) разрешенного использования				Торговый павильон			
7.1.	Дополнительные сведения об использовании земельного участка				—			
8.	Кадастровый или иной государственный учетный номер (инвентарный) здания, сооружения, объекта незавершенного строительства, расположенного на земельном участке				—			
9.	Сведения о земельных участках (землях общего пользования, территории общего пользования), посредством которых обеспечивается доступ				—			
10.	Иные сведения				—			
4. Пояснения к сведениям об уточняемом земельном участке с кадастровым номером 67:25:0010702:89 :								
1.	—							
1. Сведения о характерных точках границ уточняемого земельного участка с кадастровым номером : Система координат Зона №								
Обоз- начение харак- терных точек границ	Координаты, м				Метод определения координат	Формулы, примененные для расчета средней квадратической погрешности определения координат характерных точек границ (Mt), с подставленными в такие формулы значениями и итоговые (вычисленные) значения Mt, м	Описание закрепления точки	
	содержатся в Едином государственном реестре недвижимости		определены в результате выполнения комплексных кадастровых работ					
	X	Y	X	Y				
1	2	3	4	5	6	7	8	
2. Сведения о частях границ уточняемого земельного участка с кадастровым номером :								
Обозначение части границ		Горизонтальное проложение (S), м	Описание прохождения части границ			Сведения о согласовании местоположения границ (согласовано/спорное)		
от т.	до т.							
1	2	3	4			5		
3. Сведения о характеристиках уточняемого земельного участка с кадастровым номером 67:25:0010702:91 :								
№ п/п	Наименование характеристики земельного участка				Значение характеристики			
1	2				3			

1	2	3
1.	Адрес земельного участка	—
1.1.	Сведения о местоположении земельного участка (при отсутствии адреса) в структурированном в соответствии с федеральной информационной адресной системой виде	215805, Российская Федерация, Смоленская область, Ярцевский р-н, Ярцево г, Metallургов пр-кт, д 16
1.2.	Дополнительные сведения о местоположении земельного участка	—
2.	Площадь земельного участка \pm величина погрешности определения (вычисления) площади ($P \pm \Delta P$), м ²	$0 \pm 0,00$
3.	Формула, примененная для вычисления предельной погрешности определения площади земельного участка, с подставленными значениями и итоговые (вычисленные) значения	$3,5*0,10*\sqrt{(0,00)} = 0$
4.	Площадь земельного участка согласно сведениям Единого государственного реестра недвижимости (Ркад), м ²	35,00
5.	Оценка расхождения Р и Ркад ($P - P_{кад}$), м ²	35
6.	Предельный минимальный и максимальный размеры земельного участка ($P_{мин}$ и $P_{макс}$), м ²	— —
7.	Вид (виды) разрешенного использования	Парикмахерская
7.1.	Дополнительные сведения об использовании земельного участка	—
8.	Кадастровый или иной государственный учетный номер (инвентарный) здания, сооружения, объекта незавершенного строительства, расположенного на земельном участке	—
9.	Сведения о земельных участках (землях общего пользования, территории общего пользования), посредством которых обеспечивается доступ	—
10.	Иные сведения	—
4. Пояснения к сведениям об уточняемом земельном участке с кадастровым номером <u>67:25:0010702:91</u> :		
1.	—	

1. Сведения о характерных точках границ уточняемого земельного участка с кадастровым номером _____:

Система координат _____Зона № _____

Обоз- начение харак- терных точек границ	Координаты, м				Метод определения координат	Формулы, примененные для расчета средней квадратической погрешности определения координат характерных точек границ (Mt), с подставленными в такие формулы значениями и итоговые (вычисленные) значения Mt, м	Описание закрепления точки
	содержатся в Едином государственном реестре недвижимости		определены в результате выполнения комплексных кадастровых работ				
	X	Y	X	Y			
1	2	3	4	5	6	7	8

2. Сведения о частях границ уточняемого земельного участка с кадастровым номером _____:

Обозначение части границ		Горизонтальное проложение (S), м	Описание прохождения части границ	Сведения о согласовании местоположения границ (согласовано/спорное)
от т.	до т.			
1	2	3	4	5

3. Сведения о характеристиках уточняемого земельного участка с кадастровым номером 67:25:0010702:95 _____:

№ п/п	Наименование характеристики земельного участка	Значение характеристики
1	2	3
1.	Адрес земельного участка	—
1.1.	Сведения о местоположении земельного участка (при отсутствии адреса) в структурированном в соответствии с федеральной информационной адресной системой виде	215805, Российская Федерация, Смоленская область, Ярцевский р-н, Ярцево г, Колхозная ул, д 5
1.2.	Дополнительные сведения о местоположении земельного участка	—
2.	Площадь земельного участка ± величина погрешности определения (вычисления) площади ($P \pm \Delta P$), м²	$0 \pm 0,00$
3.	Формула, примененная для вычисления предельной погрешности определения площади земельного участка, с подставленными значениями и итоговые (вычисленные) значения	$3,5*0,10*\sqrt{(0,00)} = 0$
4.	Площадь земельного участка согласно сведениям Единого государственного реестра недвижимости (Ркад), м²	800,00
5.	Оценка расхождения Р и Ркад ($P - P_{кад}$), м²	800
6.	Предельный минимальный и максимальный размеры земельного участка (Рмин и Рмакс), м²	— —

1	2				3			
7.	Вид (виды) разрешенного использования				Огород			
7.1.	Дополнительные сведения об использовании земельного участка				—			
8.	Кадастровый или иной государственный учетный номер (инвентарный) здания, сооружения, объекта незавершенного строительства, расположенного на земельном участке				—			
9.	Сведения о земельных участках (землях общего пользования, территории общего пользования), посредством которых обеспечивается доступ				—			
10.	Иные сведения				—			
4. Пояснения к сведениям об уточняемом земельном участке с кадастровым номером 67:25:0010702:95 :								
1.	—							
1. Сведения о характерных точках границ уточняемого земельного участка с кадастровым номером : Система координат Зона №								
Обоз- начение харак- терных точек границ	Координаты, м				Метод определения координат	Формулы, примененные для расчета средней квадратической погрешности определения координат характерных точек границ (Mt), с подставленными в такие формулы значениями и итоговые (вычисленные) значения Mt, м	Описание закрепления точки	
	содержатся в Едином государственном реестре недвижимости		определены в результате выполнения комплексных кадастровых работ					
	X	Y	X	Y				
1	2	3	4	5	6	7	8	
2. Сведения о частях границ уточняемого земельного участка с кадастровым номером :								
Обозначение части границ		Горизонтальное проложение (S), м	Описание прохождения части границ			Сведения о согласовании местоположения границ (согласовано/спорное)		
от т.	до т.							
1	2	3	4			5		
3. Сведения о характеристиках уточняемого земельного участка с кадастровым номером 67:25:0010702:98 :								
№ п/п	Наименование характеристики земельного участка				Значение характеристики			
1	2				3			

1	2	3
1.	Адрес земельного участка	—
1.1.	Сведения о местоположении земельного участка (при отсутствии адреса) в структурированном в соответствии с федеральной информационной адресной системой виде	215805, Российская Федерация, Смоленская область, Ярцевский р-н, Ярцево г, Старозавопье ул
1.2.	Дополнительные сведения о местоположении земельного участка	—
2.	Площадь земельного участка \pm величина погрешности определения (вычисления) площади ($P \pm \Delta P$), м ²	$0 \pm 0,00$
3.	Формула, примененная для вычисления предельной погрешности определения площади земельного участка, с подставленными значениями и итоговые (вычисленные) значения	$3,5*0,10*\sqrt{(0,00)} = 0$
4.	Площадь земельного участка согласно сведениям Единого государственного реестра недвижимости (Ркад), м ²	24,00
5.	Оценка расхождения Р и Ркад ($P - P_{кад}$), м ²	24
6.	Предельный минимальный и максимальный размеры земельного участка ($P_{мин}$ и $P_{макс}$), м ²	— —
7.	Вид (виды) разрешенного использования	для установки временного металлического гаража
7.1.	Дополнительные сведения об использовании земельного участка	—
8.	Кадастровый или иной государственный учетный номер (инвентарный) здания, сооружения, объекта незавершенного строительства, расположенного на земельном участке	—
9.	Сведения о земельных участках (землях общего пользования, территории общего пользования), посредством которых обеспечивается доступ	—
10.	Иные сведения	—
4. Пояснения к сведениям об уточняемом земельном участке с кадастровым номером <u>67:25:0010702:98</u> :		
1.	—	

Сведения об образуемых земельных участках

1. Сведения о характерных точках границ образуемого земельного участка _____ : <div style="text-align: right;">обозначение земельного участка</div>					
Система координат _____				Зона № _____	
Обоз- начение харак- терных точек границ	Координаты, м		Метод определения координат	Формулы, примененные для расчета средней квадратической погрешности определения координат характерных точек границ (Mt), с подставленными в такие формулы значениями и итоговые (вычисленные) значения Mt, м	Описание закрепления точки
	X	Y			
1	2	3	4	5	6
2. Сведения о частях границ образуемого земельного участка _____ : <div style="text-align: right;">обозначение земельного участка</div>					
Обозначение части границ		Горизонтальное проложение (S), м	Описание прохождения части границ	Сведения о согласовании местоположения границ (согласовано/спорное)	
от т.	до т.				
1	2	3	4	5	
3. Сведения о характеристиках образуемого земельного участка _____ : <div style="text-align: right;">обозначение земельного участка</div>					
№ п/п	Наименование характеристики земельного участка		Значение характеристики		
1	2		3		
1.	Адрес земельного участка				
1.1.	Сведения о местоположении земельного участка (при отсутствии адреса) в структурированном в соответствии с федеральной информационной адресной системой виде				
1.2.	Дополнительные сведения о местоположении земельного участка				
2.	Категория земель				
3.	Вид (виды) разрешенного использования				
3.1.	Дополнительные сведения об использовании земельного участка				
4.	Реестровый номер границ территориальной зоны или в случае отсутствия такого реестрового номера ее индивидуальное обозначение (вид, тип, номер, индекс)				
5.	Площадь земельного участка ± величина погрешности определения (вычисления) площади ($P \pm \Delta P$), м²				

1	2	3
6.	Формула, примененная для вычисления предельной погрешности определения площади земельного участка, с подставленными значениями и итоговые (вычисленные) значения	
7.	Предельный минимальный и максимальный размеры земельного участка (Рмин) и (Рмакс), м ²	
8.	Кадастровый или иной государственный учетный номер (инвентарный) объекта недвижимости, расположенного на образуемом земельном участке	
9.	Кадастровые номера исходных земельных участков	
9.1.	Кадастровый номер входящего в состав земельного участка, представляющего собой единое землепользование (номер контура многоконтурного земельного участка), преобразование которого осуществляется	
9.2.	Кадастровые номера земельных участков, исключаемых из состава измененного (исходного) земельного участка, представляющего собой единое землепользование	
9.3.	Кадастровый или иной государственный учетный номер (инвентарный) объекта недвижимости, расположенного на измененном земельном участке	
10.	Условный номер земельного участка	
11.	Учетный номер проекта межевания территории	
12.	Дополнительные сведения об образовании земельного участка	
13.	Сведения о земельных участках (землях общего пользования, территории общего пользования), посредством которых обеспечивается доступ	
14.	Иные сведения	
4. Пояснения к сведениям об образуемом земельном участке _____ : <div style="text-align: center;">_____</div> <div style="text-align: center;">обозначение земельного участка</div>		
1.		

Сведения об уточняемых земельных участках, необходимые для исправления реестровых ошибок в сведениях о местоположении их границ

1. Сведения о характерных точках границ уточняемого земельного участка с кадастровым номером 67:25:0010615:815 :
Система координат МСК-67, зона 1 Зона № 1

Обоз- начение харак- терных точек границ	Координаты, м				Метод определения координат	Формулы, примененные для расчета средней квадратической погрешности определения координат характерных точек границ (Mt), с подставленными в такие формулы значениями и итоговые (вычисленные) значения Mt, м	Описание закрепления точки
	содержатся в Едином государственном реестре недвижимости		определены в результате выполнения комплексных кадастровых работ				
	X	Y	X	Y			
1	2	3	4	5	6	7	8
41	489 998,27	1 264 935,59	489 998,27	1 264 935,59	—	0,10	—
42	489 982,70	1 264 971,18	489 982,70	1 264 971,18			
43	489 966,97	1 264 966,18	489 966,97	1 264 966,18			
44	489 958,75	1 264 963,49	489 958,75	1 264 963,49			
45	489 973,09	1 264 930,54	489 973,09	1 264 930,54			
46	489 937,82	1 264 915,66	489 937,82	1 264 915,66			
47	489 939,01	1 264 913,01	489 939,01	1 264 913,01			
48	489 974,27	1 264 927,82	489 974,27	1 264 927,82			
49	489 976,28	1 264 923,20	489 976,28	1 264 923,20			
50	489 983,89	1 264 926,52	489 983,89	1 264 926,52			
51	489 983,54	1 264 929,76	489 983,54	1 264 929,76			
41	489 998,27	1 264 935,59	489 998,27	1 264 935,59		—	

2. Сведения о частях границ уточняемого земельного участка с кадастровым номером 67:25:0010615:815 :

Обозначение части границ		Горизонтальное проложение (S), м	Описание прохождения части границ	Сведения о согласовании местоположения границ (согласовано/спорное)
от т.	до т.			
1	2	3	4	5
41	42	38,85	—	согласовано
42	43	16,51		
43	44	8,65		
44	45	35,94		

1	2	3	4	5
45	46	38,28	—	согласовано
46	47	2,90		
47	48	38,24		
48	49	5,04		
49	50	8,30		
50	51	3,26		
51	41	15,84		

3. Сведения о характеристиках уточняемого земельного участка с кадастровым номером 67:25:0010615:815 :

№ п/п	Наименование характеристики	Значение характеристики
1	2	3
1.	Адрес земельного участка	—
1.1.	Сведения о местоположении земельного участка (при отсутствии адреса) в структурированном в соответствии с федеральной информационной адресной системой виде	215805, Российская Федерация, Смоленская область, Ярцевский р-н, Ярцево г, 1-й Смоленский пер
1.2.	Дополнительные сведения о местоположении земельного участка	—
2.	Площадь земельного участка ± величина погрешности определения (вычисления) площади ($P \pm \Delta P$), м²	$1\,136 \pm 12,00$
3.	Формула, примененная для вычисления предельной погрешности определения площади земельного участка, с подставленными значениями и итоговые (вычисленные) значения	$3,5*0,10*\sqrt{(1\,136,00)} = 12$
4.	Площадь земельного участка согласно сведениям Единого государственного реестра недвижимости (Ркад), м²	1 137,00
5.	Оценка расхождения Р и Ркад ($P - P_{кад}$), м²	1
6.	Предельный минимальный и максимальный размеры земельного участка ($P_{мин}$ и $P_{макс}$), м²	— —
7.	Кадастровый или иной государственный учетный номер (инвентарный) здания, сооружения, объекта незавершенного строительства, расположенного на земельном участке	—
8.	Вид (виды) разрешенного использования	для индивидуального жилищного строительства
8.1.	Дополнительные сведения об использовании земельного участка	—
9.	Сведения о земельных участках (землях общего пользования, территории общего пользования), посредством которых обеспечивается доступ	—

1	2				3			
10.	Иные сведения				—			
4. Пояснения к сведениям об уточняемом земельном участке с кадастровым номером					67:25:0010615:815			:
1.	—							
1. Сведения о характерных точках границ уточняемого земельного участка с кадастровым номером					67:25:0010702:10			:
Система координат МСК-67, зона 1					Зона № 1			
Обоз- начение харак- терных точек границ	Координаты, м				Метод определения координат	Формулы, примененные для расчета средней квадратической погрешности определения координат характерных точек границ (Mt), с подставленными в такие формулы значениями и итоговые (вычисленные) значения Mt, м	Описание закрепления точки	
	содержатся в Едином государственном реестре недвижимости		определены в результате выполнения комплексных кадастровых работ					
	X	Y	X	Y				
1	2	3	4	5	6	7	8	
78	490 275,96	1 265 169,57	490 275,96	1 265 169,57	—	0,10	—	
79	490 270,67	1 265 191,97	490 270,67	1 265 191,97				
80	490 295,75	1 265 197,72	490 295,75	1 265 197,72				
81	490 310,70	1 265 292,22	490 310,70	1 265 292,22				
82	490 315,77	1 265 315,49	490 315,77	1 265 315,49				
83	490 197,07	1 265 316,59	490 197,07	1 265 316,59				
84	490 173,53	1 265 318,99	490 173,53	1 265 318,99				
85	490 133,65	1 265 283,82	490 133,65	1 265 283,82				
86	490 133,69	1 265 281,43	490 133,69	1 265 281,43				
87	490 132,59	1 265 279,44	490 132,59	1 265 279,44				
88	490 130,84	1 265 278,36	490 130,84	1 265 278,36				
89	490 129,39	1 265 278,09	490 129,39	1 265 278,09				
90	490 127,35	1 265 278,41	490 127,35	1 265 278,41				
91	490 101,88	1 265 255,80	490 101,88	1 265 255,80				
92	490 153,46	1 265 178,34	490 153,46	1 265 178,34				0,10
93	490 217,94	1 265 104,95	490 217,94	1 265 104,95				
78	490 275,96	1 265 169,57	490 275,96	1 265 169,57				
Вырез 1 из 1								
94	490 288,01	1 265 206,54	490 288,01	1 265 206,54	—	0,10	Закрепление отсутствует	

1	2	3	4	5	6	7	8
95	490 276,20	1 265 204,15	490 276,20	1 265 204,15	—	0,10	Закрепление отсутствует
96	490 277,54	1 265 196,55	490 277,54	1 265 196,55			
97	490 289,42	1 265 198,86	490 289,42	1 265 198,86			
94	490 288,01	1 265 206,54	490 288,01	1 265 206,54			

2. Сведения о частях границ уточняемого земельного участка с кадастровым номером
67:25:0010702:10
:

Обозначение части границ		Горизонтальное проложение (S), м	Описание прохождения части границ	Сведения о согласовании местоположения границ (согласовано/спорное)
от т.	до т.			
1	2	3	4	5
78	79	23,02	—	согласовано
79	80	25,73		
80	81	95,68		
81	82	23,82		
82	83	118,71		
83	84	23,66		
84	85	53,17		
85	86	2,39		
86	87	2,27		
87	88	2,06		
88	89	1,47		
89	90	2,06		
90	91	34,06		
91	92	93,06		
92	93	97,69		
93	78	86,85		

Вырез 1 из 1

94	95	12,05	—	согласовано
95	96	7,72		
96	97	12,10		
97	94	7,81		

3. Сведения о характеристиках уточняемого земельного участка с кадастровым номером
67:25:0010702:10
:

№ п/п	Наименование характеристики	Значение характеристики
1	2	3

1	2	3
1.	Адрес земельного участка	—
1.1.	Сведения о местоположении земельного участка (при отсутствии адреса) в структурированном в соответствии с федеральной информационной адресной системой виде	215805, Российская Федерация, Смоленская область, Ярцевский м р-н, Ярцевское г п, Ярцево г, Старозавопье ул, д 15
1.2.	Дополнительные сведения о местоположении земельного участка	—
2.	Площадь земельного участка \pm величина погрешности определения (вычисления) площади ($P \pm \Delta P$), м ²	28 054 \pm 59,00
3.	Формула, примененная для вычисления предельной погрешности определения площади земельного участка, с подставленными значениями и итоговые (вычисленные) значения	$3,5 * 0,10 * \sqrt{(28\ 054,00)} = 59$
4.	Площадь земельного участка согласно сведениям Единого государственного реестра недвижимости (Ркад), м ²	28 053,00
5.	Оценка расхождения Р и Ркад ($P - P_{кад}$), м ²	1
6.	Предельный минимальный и максимальный размеры земельного участка ($P_{мин}$ и $P_{макс}$), м ²	— —
7.	Кадастровый или иной государственный учетный номер (инвентарный) здания, сооружения, объекта незавершенного строительства, расположенного на земельном участке	—
8.	Вид (виды) разрешенного использования	использование под школу со спортивным корпусом
8.1.	Дополнительные сведения об использовании земельного участка	—
9.	Сведения о земельных участках (землях общего пользования, территории общего пользования), посредством которых обеспечивается доступ	—
10.	Иные сведения	—
4. Пояснения к сведениям об уточняемом земельном участке с кадастровым номером		67:25:0010702:10 :
1.	—	

1. Сведения о характерных точках границ уточняемого земельного участка с кадастровым номером

67:25:0010702:103

:

Система координат

МСК-67, зона 1

Зона №

1

Обоз- начение харак- терных точек границ	Координаты, м				Метод определения координат	Формулы, примененные для расчета средней квадратической погрешности определения координат характерных точек границ (Mt), с подставленными в такие формулы значениями и итоговые (вычисленные) значения Mt, м	Описание закрепления точки
	содержатся в Едином государственном реестре недвижимости		определены в результате выполнения комплексных кадастровых работ				
	X	Y	X	Y			
1	2	3	4	5	6	7	8
323	490 338,32	1 265 112,21	490 338,32	1 265 112,21	—	0,30	—
324	490 377,44	1 265 143,52	490 377,44	1 265 143,52			
325	490 368,93	1 265 162,61	490 368,93	1 265 162,61			
326	490 341,14	1 265 153,89	490 341,14	1 265 153,89		0,10	
327	490 325,47	1 265 148,56	490 325,47	1 265 148,56		0,30	
323	490 338,32	1 265 112,21	490 338,32	1 265 112,21			

2. Сведения о частях границ уточняемого земельного участка с кадастровым номером

67:25:0010702:103

:

Обозначение части границ		Горизонтальное проложение (S), м	Описание прохождения части границ	Сведения о согласовании местоположения границ (согласовано/спорное)
от т.	до т.			
1	2	3	4	5
323	324	50,11	—	согласовано
324	325	20,90		
325	326	29,13		
326	327	16,55		
327	323	38,55		

3. Сведения о характеристиках уточняемого земельного участка с кадастровым номером

67:25:0010702:103

:

№ п/п	Наименование характеристики	Значение характеристики
1	2	3

1	2	3
1.	Адрес земельного участка	—
1.1.	Сведения о местоположении земельного участка (при отсутствии адреса) в структурированном в соответствии с федеральной информационной адресной системой виде	215805, Российская Федерация, Смоленская область, Ярцевский р-н, Ярцево г, Красная ул, д 2а
1.2.	Дополнительные сведения о местоположении земельного участка	—
2.	Площадь земельного участка \pm величина погрешности определения (вычисления) площади ($P \pm \Delta P$), м ²	1 393 \pm 13,00
3.	Формула, примененная для вычисления предельной погрешности определения площади земельного участка, с подставленными значениями и итоговые (вычисленные) значения	$3,5*0,10*\sqrt{(1\ 393,00)} = 13$
4.	Площадь земельного участка согласно сведениям Единого государственного реестра недвижимости (Ркад), м ²	1 392,00
5.	Оценка расхождения Р и Ркад ($P - P_{кад}$), м ²	1
6.	Предельный минимальный и максимальный размеры земельного участка ($P_{мин}$ и $P_{макс}$), м ²	— —
7.	Кадастровый или иной государственный учетный номер (инвентарный) здания, сооружения, объекта незавершенного строительства, расположенного на земельном участке	—
8.	Вид (виды) разрешенного использования	Под индивидуальный жилой дом
8.1.	Дополнительные сведения об использовании земельного участка	—
9.	Сведения о земельных участках (землях общего пользования, территории общего пользования), посредством которых обеспечивается доступ	—
10.	Иные сведения	—
4. Пояснения к сведениям об уточняемом земельном участке с кадастровым номером		67:25:0010702:103 :
1.	—	

1. Сведения о характерных точках границ уточняемого земельного участка с кадастровым номером67:25:0010702:105:

Система координатМСК-67, зона 1Зона №1

Обоз- начение харак- терных точек границ	Координаты, м				Метод определения координат	Формулы, примененные для расчета средней квадратической погрешности определения координат характерных точек границ (Mt), с подставленными в такие формулы значениями и итоговые (вычисленные) значения Mt, м	Описание закрепления точки
	содержатся в Едином государственном реестре недвижимости		определены в результате выполнения комплексных кадастровых работ				
	X	Y	X	Y			
1	2	3	4	5	6	7	8
141	490 165,63	1 264 953,30	490 165,63	1 264 953,30	—	0,10	—
140	490 164,54	1 264 954,21	490 164,54	1 264 954,21			Долговременный межевой знак
149	490 126,86	1 264 950,67	490 126,86	1 264 950,67			
328	490 144,24	1 264 908,67	490 144,24	1 264 908,67			—
329	490 181,12	1 264 915,77	490 181,12	1 264 915,77			
141	490 165,63	1 264 953,30	490 165,63	1 264 953,30			

2. Сведения о частях границ уточняемого земельного участка с кадастровым номером67:25:0010702:105:

Обозначение части границ		Горизонтальное проложение (S), м	Описание прохождения части границ	Сведения о согласовании местоположения границ (согласовано/спорное)
от т.	до т.			
1	2	3	4	5
141	140	1,42	—	согласовано
140	149	37,85		
149	328	45,45		
328	329	37,56		
329	141	40,60		

3. Сведения о характеристиках уточняемого земельного участка с кадастровым номером67:25:0010702:105:

№ п/п	Наименование характеристики	Значение характеристики
1	2	3

1	2	3
1.	Адрес земельного участка	—
1.1.	Сведения о местоположении земельного участка (при отсутствии адреса) в структурированном в соответствии с федеральной информационной адресной системой виде	215805, Российская Федерация, Смоленская область, Ярцевский р-н, Ярцево г, Колхозная ул, д 8
1.2.	Дополнительные сведения о местоположении земельного участка	—
2.	Площадь земельного участка \pm величина погрешности определения (вычисления) площади ($P \pm \Delta P$), м ²	$1\,603 \pm 14,00$
3.	Формула, примененная для вычисления предельной погрешности определения площади земельного участка, с подставленными значениями и итоговые (вычисленные) значения	$3,5*0,10*\sqrt{(1\,603,00)} = 14$
4.	Площадь земельного участка согласно сведениям Единого государственного реестра недвижимости (Ркад), м ²	1 603,00
5.	Оценка расхождения Р и Ркад ($P - P_{кад}$), м ²	0
6.	Предельный минимальный и максимальный размеры земельного участка ($P_{мин}$ и $P_{макс}$), м ²	— —
7.	Кадастровый или иной государственный учетный номер (инвентарный) здания, сооружения, объекта незавершенного строительства, расположенного на земельном участке	—
8.	Вид (виды) разрешенного использования	Для индивидуального жилищного строительства
8.1.	Дополнительные сведения об использовании земельного участка	—
9.	Сведения о земельных участках (землях общего пользования, территории общего пользования), посредством которых обеспечивается доступ	—
10.	Иные сведения	—
4. Пояснения к сведениям об уточняемом земельном участке с кадастровым номером		67:25:0010702:105 :
1.	—	

1. Сведения о характерных точках границ уточняемого земельного участка с кадастровым номером

67:25:0010702:106

:

Система координат

МСК-67, зона 1

Зона №

1

Обоз- начение харак- терных точек границ	Координаты, м				Метод определения координат	Формулы, примененные для расчета средней квадратической погрешности определения координат характерных точек границ (Mt), с подставленными в такие формулы значениями и итоговые (вычисленные) значения Mt, м	Описание закрепления точки
	содержатся в Едином государственном реестре недвижимости		определены в результате выполнения комплексных кадастровых работ				
	X	Y	X	Y			
1	2	3	4	5	6	7	8
330	490 068,39	1 264 899,82	490 068,39	1 264 899,82	—	0,30	—
331	490 067,35	1 264 902,64	490 067,35	1 264 902,64			
295	490 054,23	1 264 938,67	490 054,23	1 264 938,67			
294	490 049,98	1 264 938,06	490 049,98	1 264 938,06		0,10	долговременный межевой знак
332	490 018,39	1 264 933,57	490 018,39	1 264 933,57			
333	490 025,87	1 264 903,32	490 025,87	1 264 903,32		0,30	—
334	490 027,69	1 264 896,31	490 027,69	1 264 896,31			
335	490 028,67	1 264 892,54	490 028,67	1 264 892,54			
330	490 068,39	1 264 899,82	490 068,39	1 264 899,82			

2. Сведения о частях границ уточняемого земельного участка с кадастровым номером

67:25:0010702:106

:

Обозначение части границ		Горизонтальное проложение (S), м	Описание прохождения части границ	Сведения о согласовании местоположения границ (согласовано/спорное)
от т.	до т.			
1	2	3	4	5
330	331	3,01	—	согласовано
331	295	38,34		
295	294	4,29		
294	332	31,91		
332	333	31,16		
333	334	7,24		
334	335	3,90		
335	330	40,38		

3. Сведения о характеристиках уточняемого земельного участка с кадастровым номером 67:25:0010702:106 :		
№ п/п	Наименование характеристики	Значение характеристики
1	2	3
1.	Адрес земельного участка	—
1.1.	Сведения о местоположении земельного участка (при отсутствии адреса) в структурированном в соответствии с федеральной информационной адресной системой виде	215805, Российская Федерация, Смоленская область, Ярцевский р-н, Ярцево г, Колхозная ул, д 2
1.2.	Дополнительные сведения о местоположении земельного участка	—
2.	Площадь земельного участка ± величина погрешности определения (вычисления) площади ($P \pm \Delta P$), м²	1 586 ± 14,00
3.	Формула, примененная для вычисления предельной погрешности определения площади земельного участка, с подставленными значениями и итоговые (вычисленные) значения	$3,5*0,10*\sqrt{(1\ 586,00)} = 14$
4.	Площадь земельного участка согласно сведениям Единого государственного реестра недвижимости (Ркад), м²	1 586,00
5.	Оценка расхождения Р и Ркад ($P - P_{кад}$), м²	0
6.	Предельный минимальный и максимальный размеры земельного участка (Рмин и Рмакс), м²	— —
7.	Кадастровый или иной государственный учетный номер (инвентарный) здания, сооружения, объекта незавершенного строительства, расположенного на земельном участке	—
8.	Вид (виды) разрешенного использования	Под индивидуальный жилой дом
8.1.	Дополнительные сведения об использовании земельного участка	—
9.	Сведения о земельных участках (землях общего пользования, территории общего пользования), посредством которых обеспечивается доступ	—
10.	Иные сведения	—
4. Пояснения к сведениям об уточняемом земельном участке с кадастровым номером 67:25:0010702:106 :		
1.	—	

1. Сведения о характерных точках границ уточняемого земельного участка с кадастровым номером

67:25:0010702:11

:

Система координат

МСК-67, зона 1

Зона №

1

Обоз- начение харак- терных точек границ	Координаты, м				Метод определения координат	Формулы, примененные для расчета средней квадратической погрешности определения координат характерных точек границ (Mt), с подставленными в такие формулы значениями и итоговые (вычисленные) значения Mt, м	Описание закрепления точки
	содержатся в Едином государственном реестре недвижимости		определены в результате выполнения комплексных кадастровых работ				
	X	Y	X	Y			
1	2	3	4	5	6	7	8
98	490 198,76	1 265 323,73	490 198,76	1 265 323,73	—	0,10	Долговременный межевой знак
99	490 205,61	1 265 376,01	490 205,61	1 265 376,01			
100	490 244,45	1 265 408,14	490 244,45	1 265 408,14			
101	490 195,08	1 265 468,03	490 195,08	1 265 468,03	Геодезический метод		Закрепление отсутствует
102	490 084,19	1 265 373,59	490 084,19	1 265 373,59	—		Долговременный межевой знак
103	490 114,55	1 265 331,50	490 114,55	1 265 331,50			
98	490 198,76	1 265 323,73	490 198,76	1 265 323,73			

2. Сведения о частях границ уточняемого земельного участка с кадастровым номером

67:25:0010702:11

:

Обозначение части границ		Горизонтальное проложение (S), м	Описание прохождения части границ	Сведения о согласовании местоположения границ (согласовано/спорное)
от т.	до т.			
1	2	3	4	5
98	99	52,73	—	согласовано
99	100	50,41		
100	101	77,62		
101	102	145,66		
102	103	51,90		
103	98	84,57		

3. Сведения о характеристиках уточняемого земельного участка с кадастровым номером		67:25:0010702:11	:
№ п/п	Наименование характеристики	Значение характеристики	
1	2	3	
1.	Адрес земельного участка	—	
1.1.	Сведения о местоположении земельного участка (при отсутствии адреса) в структурированном в соответствии с федеральной информационной адресной системой виде	215805, Российская Федерация, Смоленская область, Ярцевский р-н, Ярцево г, Старозавопье ул, д 13	
1.2.	Дополнительные сведения о местоположении земельного участка	—	
2.	Площадь земельного участка ± величина погрешности определения (вычисления) площади ($P \pm \Delta P$), м²	12 375 ± 39,00	
3.	Формула, примененная для вычисления предельной погрешности определения площади земельного участка, с подставленными значениями и итоговые (вычисленные) значения	$3,5*0,10*\sqrt{(12\ 375,00)} = 39$	
4.	Площадь земельного участка согласно сведениям Единого государственного реестра недвижимости (Ркад), м²	12 375,00	
5.	Оценка расхождения Р и Ркад ($P - P_{кад}$), м²	0	
6.	Предельный минимальный и максимальный размеры земельного участка ($P_{мин}$ и $P_{макс}$), м²	— —	
7.	Кадастровый или иной государственный учетный номер (инвентарный) здания, сооружения, объекта незавершенного строительства, расположенного на земельном участке	—	
8.	Вид (виды) разрешенного использования	Для здания яслей-сада	
8.1.	Дополнительные сведения об использовании земельного участка	—	
9.	Сведения о земельных участках (землях общего пользования, территории общего пользования), посредством которых обеспечивается доступ	—	
10.	Иные сведения	—	
4. Пояснения к сведениям об уточняемом земельном участке с кадастровым номером		67:25:0010702:11	:
1.	—		

1. Сведения о характерных точках границ уточняемого земельного участка с кадастровым номером						67:25:0010702:111		:
Система координат				МСК-67, зона 1		Зона № 1		
Обоз- начение харак- терных точек границ	Координаты, м				Метод определения координат	Формулы, примененные для расчета средней квадратической погрешности определения координат характерных точек границ (Mt), с подставленными в такие формулы значениями и итоговые (вычисленные) значения Mt, м	Описание закрепления точки	
	содержатся в Едином государственном реестре недвижимости		определены в результате выполнения комплексных кадастровых работ					
	X	Y	X	Y				
1	2	3	4	5	6	7	8	
331	490 067,35	1 264 902,64	490 067,35	1 264 902,64	—	0,30	—	
330	490 068,39	1 264 899,82	490 068,39	1 264 899,82			Долговременный межевой знак	
336	490 106,01	1 264 905,05	490 106,01	1 264 905,05				
337	490 104,78	1 264 908,54	490 104,78	1 264 908,54				—
338	490 100,09	1 264 922,01	490 100,09	1 264 922,01				
339	490 090,21	1 264 947,03	490 090,21	1 264 947,03				
296	490 063,25	1 264 941,88	490 063,25	1 264 941,88				
295	490 054,23	1 264 938,67	490 054,23	1 264 938,67				
331	490 067,35	1 264 902,64	490 067,35	1 264 902,64				
2. Сведения о частях границ уточняемого земельного участка с кадастровым номером							67:25:0010702:111	
Обозначение части границ		Горизонтальное проложение (S), м	Описание прохождения части границ	Сведения о согласовании местоположения границ (согласовано/спорное)				
от т.	до т.							
1	2	3	4	5				
331	330	3,01	—	согласовано				
330	336	37,98						
336	337	3,70						
337	338	14,26						
338	339	26,90						
339	296	27,45						
296	295	9,57						
295	331	38,34						

3. Сведения о характеристиках уточняемого земельного участка с кадастровым номером 67:25:0010702:111 :		
№ п/п	Наименование характеристики	Значение характеристики
1	2	3
1.	Адрес земельного участка	—
1.1.	Сведения о местоположении земельного участка (при отсутствии адреса) в структурированном в соответствии с федеральной информационной адресной системой виде	215805, Российская Федерация, Смоленская область, Ярцевский р-н, Ярцево г, Колхозная ул, д 4
1.2.	Дополнительные сведения о местоположении земельного участка	—
2.	Площадь земельного участка ± величина погрешности определения (вычисления) площади ($P \pm \Delta P$), м²	1 619 ± 14,00
3.	Формула, примененная для вычисления предельной погрешности определения площади земельного участка, с подставленными значениями и итоговые (вычисленные) значения	$3,5 * 0,10 * \sqrt{(1\ 619,00)} = 14$
4.	Площадь земельного участка согласно сведениям Единого государственного реестра недвижимости (Ркад), м²	1 619,00
5.	Оценка расхождения Р и Ркад ($P - P_{кад}$), м²	0
6.	Предельный минимальный и максимальный размеры земельного участка ($P_{мин}$ и $P_{макс}$), м²	— —
7.	Кадастровый или иной государственный учетный номер (инвентарный) здания, сооружения, объекта незавершенного строительства, расположенного на земельном участке	—
8.	Вид (виды) разрешенного использования	Под индивидуальный жилой дом
8.1.	Дополнительные сведения об использовании земельного участка	—
9.	Сведения о земельных участках (землях общего пользования, территории общего пользования), посредством которых обеспечивается доступ	—
10.	Иные сведения	—
4. Пояснения к сведениям об уточняемом земельном участке с кадастровым номером 67:25:0010702:111 :		
1.	—	

1. Сведения о характерных точках границ уточняемого земельного участка с кадастровым номером						67:25:0010702:112		:
Система координат				МСК-67, зона 1		Зона № 1		
Обозначение характерных точек границ	Координаты, м				Метод определения координат	Формулы, примененные для расчета средней квадратической погрешности определения координат характерных точек границ (Mt), с подставленными в такие формулы значениями и итоговые (вычисленные) значения Mt, м	Описание закрепления точки	
	содержатся в Едином государственном реестре недвижимости		определены в результате выполнения комплексных кадастровых работ					
	X	Y	X	Y				
1	2	3	4	5	6	7	8	
340	489 879,47	1 264 963,01	489 879,47	1 264 963,01	Геодезический метод	0,30	Закрепление отсутствует	
341	489 894,64	1 264 976,07	489 894,64	1 264 976,07				
342	489 886,51	1 264 996,36	489 886,51	1 264 996,36		0,10		
343	489 866,35	1 264 978,46	489 866,35	1 264 978,46	—			
340	489 879,47	1 264 963,01	489 879,47	1 264 963,01	Геодезический метод	0,30		
2. Сведения о частях границ уточняемого земельного участка с кадастровым номером						67:25:0010702:112		:
Обозначение части границ		Горизонтальное проложение (S), м	Описание прохождения части границ		Сведения о согласовании местоположения границ (согласовано/спорное)			
от т.	до т.							
1	2	3	4		5			
340	341	20,02	—		согласовано			
341	342	21,86						
342	343	26,96						
343	340	20,27						
3. Сведения о характеристиках уточняемого земельного участка с кадастровым номером						67:25:0010702:112		:
№ п/п	Наименование характеристики				Значение характеристики			
1	2				3			
1.	Адрес земельного участка				—			
1.1.	Сведения о местоположении земельного участка (при отсутствии адреса) в структурированном в соответствии с федеральной информационной адресной системой виде				215805, Российская Федерация, Смоленская область, Ярцевский р-н, Ярцево г, Партизанская ул, д №18			
1.2.	Дополнительные сведения о местоположении земельного участка				—			

1	2				3		
2.	Площадь земельного участка ± величина погрешности определения (вычисления) площади (P ± ΔP), м²				480 ± 8,00		
3.	Формула, примененная для вычисления предельной погрешности определения площади земельного участка, с подставленными значениями и итоговые (вычисленные) значения				3,5*0,10*√(480,00) = 8		
4.	Площадь земельного участка согласно сведениям Единого государственного реестра недвижимости (Ркад), м²				480,00		
5.	Оценка расхождения P и Ркад (P - Ркад), м²				0		
6.	Предельный минимальный и максимальный размеры земельного участка (Рмин и Рмакс), м²				— —		
7.	Кадастровый или иной государственный учетный номер (инвентарный) здания, сооружения, объекта незавершенного строительства, расположенного на земельном участке				—		
8.	Вид (виды) разрешенного использования				Под строительство магазина с кафетерием		
8.1.	Дополнительные сведения об использовании земельного участка				—		
9.	Сведения о земельных участках (землях общего пользования, территории общего пользования), посредством которых обеспечивается доступ				—		
10.	Иные сведения				—		
4. Пояснения к сведениям об уточняемом земельном участке с кадастровым номером					67:25:0010702:112 :		
1.	—						
1. Сведения о характерных точках границ уточняемого земельного участка с кадастровым номером					67:25:0010702:113 :		
Система координат					МСК-67, зона 1 Зона № 1		
Обозначение характерных точек границ	Координаты, м				Метод определения координат	Формулы, примененные для расчета средней квадратической погрешности определения координат характерных точек границ (Mt), с подставленными в такие формулы значениями и итоговые (вычисленные) значения Mt, м	Описание закрепления точки
	содержатся в Едином государственном реестре недвижимости		определены в результате выполнения комплексных кадастровых работ				
	X	Y	X	Y			
1	2	3	4	5	6	7	8
344	490 108,12	1 265 144,59	490 108,12	1 265 144,59	—	—	—

1	2	3	4	5	6	7	8
345	490 099,70	1 265 143,32	490 099,70	1 265 143,32	—	—	—
346	490 064,01	1 265 137,95	490 064,01	1 265 137,95			
347	490 071,14	1 265 100,31	490 071,14	1 265 100,31			
348	490 071,31	1 265 099,43	490 071,31	1 265 099,43			
349	490 075,24	1 265 098,99	490 075,24	1 265 098,99			
350	490 116,00	1 265 105,05	490 116,00	1 265 105,05			
351	490 116,14	1 265 106,26	490 116,14	1 265 106,26			
344	490 108,12	1 265 144,59	490 108,12	1 265 144,59			

2. Сведения о частях границ уточняемого земельного участка с кадастровым номером 67:25:0010702:113 :

Обозначение части границ		Горизонтальное проложение (S), м	Описание прохождения части границ	Сведения о согласовании местоположения границ (согласовано/спорное)
от т.	до т.			
1	2	3	4	5
344	345	8,52	—	согласовано
345	346	36,09		
346	347	38,31		
347	348	0,90		
348	349	3,95		
349	350	41,21		
350	351	1,22		
351	344	39,16		

3. Сведения о характеристиках уточняемого земельного участка с кадастровым номером 67:25:0010702:113 :

№ п/п	Наименование характеристики	Значение характеристики
1	2	3
1.	Адрес земельного участка	—
1.1.	Сведения о местоположении земельного участка (при отсутствии адреса) в структурированном в соответствии с федеральной информационной адресной системой виде	215805, Российская Федерация, Смоленская область, Ярцевский р-н, Ярцево г, 2-й Смоленский пер, д 8
1.2.	Дополнительные сведения о местоположении земельного участка	—
2.	Площадь земельного участка ± величина погрешности определения (вычисления) площади ($P \pm \Delta P$), м²	1 808 ± 15,00

1	2	3
3.	Формула, примененная для вычисления предельной погрешности определения площади земельного участка, с подставленными значениями и итоговые (вычисленные) значения	$3,5*0,10*\sqrt{(1\ 808,00)} = 15$
4.	Площадь земельного участка согласно сведениям Единого государственного реестра недвижимости (Ркад), м²	1 808,00
5.	Оценка расхождения Р и Ркад (Р - Ркад), м²	0
6.	Предельный минимальный и максимальный размеры земельного участка (Рмин и Рмакс), м²	— —
7.	Кадастровый или иной государственный учетный номер (инвентарный) здания, сооружения, объекта незавершенного строительства, расположенного на земельном участке	—
8.	Вид (виды) разрешенного использования	Под индивидуальный жилой дом
8.1.	Дополнительные сведения об использовании земельного участка	—
9.	Сведения о земельных участках (землях общего пользования, территории общего пользования), посредством которых обеспечивается доступ	—
10.	Иные сведения	—

4. Пояснения к сведениям об уточняемом земельном участке с кадастровым номером 67:25:0010702:113 :

1.	—
----	---

1. Сведения о характерных точках границ уточняемого земельного участка с кадастровым номером 67:25:0010702:115 :
Система координат МСК-67, зона 1 Зона № 1

Обоз- начение харак- терных точек границ	Координаты, м				Метод определения координат	Формулы, примененные для расчета средней квадратической погрешности определения координат характерных точек границ (Mt), с подставленными в такие формулы значениями и итоговые (вычисленные) значения Mt, м	Описание закрепления точки
	содержатся в Едином государственном реестре недвижимости		определены в результате выполнения комплексных кадастровых работ				
	X	Y	X	Y			
1	2	3	4	5	6	7	8
352	490 221,41	1 264 925,31	490 221,41	1 264 925,31	—	0,30	—
353	490 203,88	1 264 961,31	490 203,88	1 264 961,31			
145	490 202,01	1 264 960,80	490 202,01	1 264 960,80			

1	2	3	4	5	6	7	8
141	490 165,63	1 264 953,30	490 165,63	1 264 953,30	—	0,10	—
329	490 181,12	1 264 915,77	490 181,12	1 264 915,77			
352	490 221,41	1 264 925,31	490 221,41	1 264 925,31		0,30	
2. Сведения о частях границ уточняемого земельного участка с кадастровым номером						67:25:0010702:115 :	
Обозначение части границ		Горизонтальное проложение (S), м	Описание прохождения части границ		Сведения о согласовании местоположения границ (согласовано/спорное)		
от т.	до т.						
1	2	3	4		5		
352	353	40,04	—		согласовано		
353	145	1,94					
145	141	37,15					
141	329	40,60					
329	352	41,40					
3. Сведения о характеристиках уточняемого земельного участка с кадастровым номером						67:25:0010702:115 :	
№ п/п	Наименование характеристики				Значение характеристики		
1	2				3		
1.	Адрес земельного участка				—		
1.1.	Сведения о местоположении земельного участка (при отсутствии адреса) в структурированном в соответствии с федеральной информационной адресной системой виде				215805, Российская Федерация, Смоленская область, Ярцевский р-н, Ярцево г, Колхозная ул, д 10		
1.2.	Дополнительные сведения о местоположении земельного участка				—		
2.	Площадь земельного участка ± величина погрешности определения (вычисления) площади (Р ± ΔР), м²				1 586 ± 14,00		
3.	Формула, примененная для вычисления предельной погрешности определения площади земельного участка, с подставленными значениями и итоговые (вычисленные) значения				3,5*0,10*√(1 586,00) = 14		
4.	Площадь земельного участка согласно сведениям Единого государственного реестра недвижимости (Ркад), м²				1 641,00		
5.	Оценка расхождения Р и Ркад (Р - Ркад), м²				55		
6.	Предельный минимальный и максимальный размеры земельного участка (Рмин и Рмакс), м²				— —		

1	2				3		
7.	Кадастровый или иной государственный учетный номер (инвентарный) здания, сооружения, объекта незавершенного строительства, расположенного на земельном участке				—		
8.	Вид (виды) разрешенного использования				Под индивидуальный жилой дом		
8.1.	Дополнительные сведения об использовании земельного участка				—		
9.	Сведения о земельных участках (землях общего пользования, территории общего пользования), посредством которых обеспечивается доступ				—		
10.	Иные сведения				—		
4. Пояснения к сведениям об уточняемом земельном участке с кадастровым номером					67:25:0010702:115		
1.	—						
1. Сведения о характерных точках границ уточняемого земельного участка с кадастровым номером					67:25:0010702:121		
Система координат					МСК-67, зона 1		
					Зона № 1		
Обозначение характерных точек границ	Координаты, м				Метод определения координат	Формулы, примененные для расчета средней квадратической погрешности определения координат характерных точек границ (Mt), с подставленными в такие формулы значениями и итоговые (вычисленные) значения Mt, м	Описание закрепления точки
	содержатся в Едином государственном реестре недвижимости		определены в результате выполнения комплексных кадастровых работ				
	X	Y	X	Y			
1	2	3	4	5	6	7	8
354	489 857,56	1 265 292,60	489 857,56	1 265 292,60	Аналитический метод	0,30	-
355	489 816,88	1 265 257,31	489 816,88	1 265 257,31	—		Закрепление отсутствует
356	489 849,81	1 265 218,12	489 849,81	1 265 218,12	Геодезический метод		
357	489 950,29	1 265 303,62	489 950,29	1 265 303,62			
358	489 916,01	1 265 344,00	489 916,01	1 265 344,00	—		
354	489 857,56	1 265 292,60	489 857,56	1 265 292,60	Аналитический метод	-	
2. Сведения о частях границ уточняемого земельного участка с кадастровым номером					67:25:0010702:121		
Обозначение части границ		Горизонтальное проложение (S), м	Описание прохождения части границ		Сведения о согласовании местоположения границ (согласовано/спорное)		
от т.	до т.						
1	2	3	4		5		
354	355	53,85	—		согласовано		

1	2	3	4	5
355	356	51,19	—	согласовано
356	357	131,93		
357	358	52,97		
358	354	77,84		

3. Сведения о характеристиках уточняемого земельного участка с кадастровым номером 67:25:0010702:121 :

№ п/п	Наименование характеристики	Значение характеристики
1	2	3
1.	Адрес земельного участка	Российская Федерация, Смоленская область, муниципальный район Ярцевский, городское поселение Ярцевское, город Ярцево, проспект Metallургов, 52А
1.1.	Сведения о местоположении земельного участка (при отсутствии адреса) в структурированном в соответствии с федеральной информационной адресной системой виде	—
1.2.	Дополнительные сведения о местоположении земельного участка	—
2.	Площадь земельного участка ± величина погрешности определения (вычисления) площади ($P \pm \Delta P$), м²	$6\,850 \pm 29,00$
3.	Формула, примененная для вычисления предельной погрешности определения площади земельного участка, с подставленными значениями и итоговые (вычисленные) значения	$3,5*0,10*\sqrt{(6\,850,00)} = 29$
4.	Площадь земельного участка согласно сведениям Единого государственного реестра недвижимости (Ркад), м²	6 851,00
5.	Оценка расхождения Р и Ркад ($P - P_{кад}$), м²	1
6.	Предельный минимальный и максимальный размеры земельного участка (Рмин и Рмакс), м²	— —
7.	Кадастровый или иной государственный учетный номер (инвентарный) здания, сооружения, объекта незавершенного строительства, расположенного на земельном участке	—
8.	Вид (виды) разрешенного использования	Под строительство многоквартирного жилого дома
8.1.	Дополнительные сведения об использовании земельного участка	—
9.	Сведения о земельных участках (землях общего пользования, территории общего пользования), посредством которых обеспечивается доступ	—
10.	Иные сведения	—

4. Пояснения к сведениям об уточняемом земельном участке с кадастровым номером 67:25:0010702:121 :

1.							
1. Сведения о характерных точках границ уточняемого земельного участка с кадастровым номером					67:25:0010702:122		
Система координат					МСК-67, зона 1		
					Зона № 1		
Обоз- начение харак- терных точек границ	Координаты, м				Метод определения координат	Формулы, примененные для расчета средней квадратической погрешности определения координат характерных точек границ (Mt), с подставленными в такие формулы значениями и итоговые (вычисленные) значения Mt, м	Описание закрепления точки
	содержатся в Едином государственном реестре недвижимости		определены в результате выполнения комплексных кадастровых работ				
	X	Y	X	Y			
1	2	3	4	5	6	7	8
359	490 239,58	1 265 424,42	490 239,58	1 265 424,42	Геодезический метод	0,30	Закрепление отсутствует
360	490 347,96	1 265 513,26	490 347,96	1 265 513,26	—		
361	490 324,85	1 265 540,86	490 324,85	1 265 540,86	Геодезический метод		
362	490 217,10	1 265 452,55	490 217,10	1 265 452,55			
359	490 239,58	1 265 424,42	490 239,58	1 265 424,42			
2. Сведения о частях границ уточняемого земельного участка с кадастровым номером					67:25:0010702:122		
Обозначение части границ		Горизонтальное проложение (S), м	Описание прохождения части границ		Сведения о согласовании местоположения границ (согласовано/спорное)		
от т.	до т.						
1	2	3	4		5		
359	360	140,14	—		согласовано		
360	361	36,00					
361	362	139,32					
362	359	36,01					
3. Сведения о характеристиках уточняемого земельного участка с кадастровым номером					67:25:0010702:122		
№ п/п	Наименование характеристики				Значение характеристики		
1	2				3		
1.	Адрес земельного участка				—		
1.1.	Сведения о местоположении земельного участка (при отсутствии адреса) в структурированном в соответствии с федеральной информационной адресной системой виде				215805, Российская Федерация, Смоленская область, Ярцевский р-н, Ярцево г, Старозавопье ул, д 11		
1.2.	Дополнительные сведения о местоположении земельного участка				—		

1	2				3		
2.	Площадь земельного участка ± величина погрешности определения (вычисления) площади (Р ± ΔР), м²				5 030 ± 25,00		
3.	Формула, примененная для вычисления предельной погрешности определения площади земельного участка, с подставленными значениями и итоговые (вычисленные) значения				3,5*0,10*√(5 030,00) = 25		
4.	Площадь земельного участка согласно сведениям Единого государственного реестра недвижимости (Ркад), м²				5 030,00		
5.	Оценка расхождения Р и Ркад (Р - Ркад), м²				0		
6.	Предельный минимальный и максимальный размеры земельного участка (Рмин и Рмакс), м²				— —		
7.	Кадастровый или иной государственный учетный номер (инвентарный) здания, сооружения, объекта незавершенного строительства, расположенного на земельном участке				—		
8.	Вид (виды) разрешенного использования				Под незавершенное строительство жилого дома		
8.1.	Дополнительные сведения об использовании земельного участка				—		
9.	Сведения о земельных участках (землях общего пользования, территории общего пользования), посредством которых обеспечивается доступ				—		
10.	Иные сведения				—		
4. Пояснения к сведениям об уточняемом земельном участке с кадастровым номером					67:25:0010702:122 :		
1.	—						
1. Сведения о характерных точках границ уточняемого земельного участка с кадастровым номером					67:25:0010702:123 :		
Система координат					МСК-67, зона 1 Зона № 1		
Обозначение характерных точек границ	Координаты, м				Метод определения координат	Формулы, примененные для расчета средней квадратической погрешности определения координат характерных точек границ (Mt), с подставленными в такие формулы значениями и итоговые (вычисленные) значения Mt, м	Описание закрепления точки
	содержатся в Едином государственном реестре недвижимости		определены в результате выполнения комплексных кадастровых работ				
	X	Y	X	Y			
1	2	3	4	5	6	7	8
55	490 053,01	1 265 039,63	490 053,01	1 265 039,63	—	0,10	—

1	2	3	4	5	6	7	8
363	490 044,77	1 265 082,91	490 044,77	1 265 082,91	—	0,30	—
218	490 044,44	1 265 084,72	490 044,44	1 265 084,72		0,10	
364	490 003,77	1 265 080,30	490 003,77	1 265 080,30		0,30	Закрепление отсутствует
365	490 004,76	1 265 076,94	490 004,76	1 265 076,94			—
57	490 016,81	1 265 035,80	490 016,81	1 265 035,80		0,10	Закрепление отсутствует
56	490 017,25	1 265 034,79	490 017,25	1 265 034,79			—
55	490 053,01	1 265 039,63	490 053,01	1 265 039,63			

2. Сведения о частях границ уточняемого земельного участка с кадастровым номером 67:25:0010702:123 :

Обозначение части границ		Горизонтальное проложение (S), м	Описание прохождения части границ	Сведения о согласовании местоположения границ (согласовано/спорное)
от т.	до т.			
1	2	3	4	5
55	363	44,06	—	согласовано
363	218	1,84		
218	364	40,91		
364	365	3,50		
365	57	42,87		
57	56	1,10		
56	55	36,09		

3. Сведения о характеристиках уточняемого земельного участка с кадастровым номером 67:25:0010702:123 :

№ п/п	Наименование характеристики	Значение характеристики
1	2	3
1.	Адрес земельного участка	—
1.1.	Сведения о местоположении земельного участка (при отсутствии адреса) в структурированном в соответствии с федеральной информационной адресной системой виде	215805, Российская Федерация, Смоленская область, Ярцевский р-н, Ярцево г, 2-й Смоленский пер, д 5
1.2.	Дополнительные сведения о местоположении земельного участка	—
2.	Площадь земельного участка ± величина погрешности определения (вычисления) площади ($P \pm \Delta P$), м²	1 785 ± 15,00
3.	Формула, примененная для вычисления предельной погрешности определения площади земельного участка, с подставленными значениями и итоговые (вычисленные) значения	$3,5 \cdot 0,10 \cdot \sqrt{(1\ 785,00)} = 15$

1	2				3			
4.	Площадь земельного участка согласно сведениям Единого государственного реестра недвижимости (Ркад), м²				1 785,00			
5.	Оценка расхождения Р и Ркад (Р - Ркад), м²				0			
6.	Предельный минимальный и максимальный размеры земельного участка (Рмин и Рмакс), м²				— —			
7.	Кадастровый или иной государственный учетный номер (инвентарный) здания, сооружения, объекта незавершенного строительства, расположенного на земельном участке				—			
8.	Вид (виды) разрешенного использования				Под индивидуальный жилой дом			
8.1.	Дополнительные сведения об использовании земельного участка				—			
9.	Сведения о земельных участках (землях общего пользования, территории общего пользования), посредством которых обеспечивается доступ				—			
10.	Иные сведения				—			
4. Пояснения к сведениям об уточняемом земельном участке с кадастровым номером					67:25:0010702:123			:
1.	—							
1. Сведения о характерных точках границ уточняемого земельного участка с кадастровым номером					67:25:0010702:124			:
Система координат					МСК-67, зона 1			Зона № 1
Обоз- начение харак- терных точек границ	Координаты, м				Метод определения координат	Формулы, примененные для расчета средней квадратической погрешности определения координат характерных точек границ (Mt), с подставленными в такие формулы значениями и итоговые (вычисленные) значения Mt, м	Описание закрепления точки	
	содержатся в Едином государственном реестре недвижимости		определены в результате выполнения комплексных кадастровых работ					
	X	Y	X	Y				
1	2	3	4	5	6	7	8	
366	490 036,84	1 264 812,66	490 036,84	1 264 812,66	—	0,30	Временный межевой знак	
367	490 020,66	1 264 806,66	490 020,66	1 264 806,66				
368	490 023,43	1 264 796,41	490 023,43	1 264 796,41				
369	490 022,30	1 264 795,79	490 022,30	1 264 795,79		0,10	—	
370	490 031,28	1 264 775,21	490 031,28	1 264 775,21				
371	490 033,41	1 264 774,61	490 033,41	1 264 774,61				
372	490 036,26	1 264 767,44	490 036,26	1 264 767,44				

1	2	3	4	5	6	7	8
373	490 039,25	1 264 761,64	490 039,25	1 264 761,64	—	0,10	—
374	490 048,21	1 264 744,00	490 048,21	1 264 744,00		0,30	
375	490 049,89	1 264 740,68	490 049,89	1 264 740,68			
376	490 050,39	1 264 740,85	490 050,39	1 264 740,85			
377	490 053,52	1 264 743,39	490 053,52	1 264 743,39			
378	490 064,37	1 264 754,31	490 064,37	1 264 754,31			
379	490 062,51	1 264 757,02	490 062,51	1 264 757,02			
380	490 062,34	1 264 757,26	490 062,34	1 264 757,26			
381	490 064,56	1 264 759,04	490 064,56	1 264 759,04			
382	490 057,75	1 264 769,54	490 057,75	1 264 769,54			
366	490 036,84	1 264 812,66	490 036,84	1 264 812,66			

2. Сведения о частях границ уточняемого земельного участка с кадастровым номером

67:25:0010702:124

:

Обозначение части границ		Горизонтальное проложение (S), м	Описание прохождения части границ	Сведения о согласовании местоположения границ (согласовано/спорное)
от т.	до т.			
1	2	3	4	5
366	367	17,26	—	согласовано
367	368	10,62		
368	369	1,29		
369	370	22,45		
370	371	2,21		
371	372	7,72		
372	373	6,53		
373	374	19,79		
374	375	3,72		
375	376	0,53		
376	377	4,03		
377	378	15,39		
378	379	3,29		
379	380	0,29		
380	381	2,85		
381	382	12,52		
382	366	47,92		

3. Сведения о характеристиках уточняемого земельного участка с кадастровым номером <u>67:25:0010702:124</u> :		
№ п/п	Наименование характеристики	Значение характеристики
1	2	3
1.	Адрес земельного участка	—
1.1.	Сведения о местоположении земельного участка (при отсутствии адреса) в структурированном в соответствии с федеральной информационной адресной системой виде	Российская Федерация, Смоленская область, Ярцевский р-н, Ярцево г, Колхозная ул, д 9А
1.2.	Дополнительные сведения о местоположении земельного участка	—
2.	Площадь земельного участка ± величина погрешности определения (вычисления) площади ($P \pm \Delta P$), м²	1 379 ± 13,00
3.	Формула, примененная для вычисления предельной погрешности определения площади земельного участка, с подставленными значениями и итоговые (вычисленные) значения	$3,5*0,10*\sqrt{(1\ 379,00)} = 13$
4.	Площадь земельного участка согласно сведениям Единого государственного реестра недвижимости (Ркад), м²	1 379,00
5.	Оценка расхождения Р и Ркад ($P - P_{кад}$), м²	0
6.	Предельный минимальный и максимальный размеры земельного участка ($P_{мин}$ и $P_{макс}$), м²	— —
7.	Кадастровый или иной государственный учетный номер (инвентарный) здания, сооружения, объекта незавершенного строительства, расположенного на земельном участке	—
8.	Вид (виды) разрешенного использования	Под индивидуальный жилой дом
8.1.	Дополнительные сведения об использовании земельного участка	—
9.	Сведения о земельных участках (землях общего пользования, территории общего пользования), посредством которых обеспечивается доступ	—
10.	Иные сведения	—
4. Пояснения к сведениям об уточняемом земельном участке с кадастровым номером <u>67:25:0010702:124</u> :		
1.	—	

1. Сведения о характерных точках границ уточняемого земельного участка с кадастровым номером

67:25:0010702:125

:

Система координат

МСК-67, зона 1

Зона №

1

Обоз- начение харак- терных точек границ	Координаты, м				Метод определения координат	Формулы, примененные для расчета средней квадратической погрешности определения координат характерных точек границ (Mt), с подставленными в такие формулы значениями и итоговые (вычисленные) значения Mt, м	Описание закрепления точки
	содержатся в Едином государственном реестре недвижимости		определены в результате выполнения комплексных кадастровых работ				
	X	Y	X	Y			
1	2	3	4	5	6	7	8
383	489 969,95	1 264 935,30	489 969,95	1 264 935,30	—	0,30	—
384	489 960,39	1 264 959,25	489 960,39	1 264 959,25		0,10	
44	489 958,75	1 264 963,49	489 958,75	1 264 963,49		0,30	
385	489 948,74	1 264 959,62	489 948,74	1 264 959,62			
386	489 921,91	1 264 945,69	489 921,91	1 264 945,69			
387	489 934,10	1 264 915,52	489 934,10	1 264 915,52			
388	489 954,70	1 264 925,41	489 954,70	1 264 925,41			
389	489 955,99	1 264 924,93	489 955,99	1 264 924,93			
390	489 963,50	1 264 928,59	489 963,50	1 264 928,59			
391	489 964,03	1 264 929,85	489 964,03	1 264 929,85			
392	489 969,49	1 264 931,72	489 969,49	1 264 931,72			
393	489 968,34	1 264 934,49	489 968,34	1 264 934,49			
383	489 969,95	1 264 935,30	489 969,95	1 264 935,30			

2. Сведения о частях границ уточняемого земельного участка с кадастровым номером

67:25:0010702:125

:

Обозначение части границ		Горизонтальное проложение (S), м	Описание прохождения части границ	Сведения о согласовании местоположения границ (согласовано/спорное)
от т.	до т.			
1	2	3	4	5
383	384	25,79	—	согласовано
384	44	4,55		
44	385	10,73		
385	386	30,23		
386	387	32,54		
387	388	22,85		

1	2	3	4	5
388	389	1,38	—	согласовано
389	390	8,35		
390	391	1,37		
391	392	5,77		
392	393	3,00		
393	383	1,80		

3. Сведения о характеристиках уточняемого земельного участка с кадастровым номером 67:25:0010702:125 **:**

№ п/п	Наименование характеристики	Значение характеристики
1	2	3
1.	Адрес земельного участка	—
1.1.	Сведения о местоположении земельного участка (при отсутствии адреса) в структурированном в соответствии с федеральной информационной адресной системой виде	215805, Российская Федерация, Смоленская область, Ярцевский р-н, Ярцево г, Партизанская ул, д 13
1.2.	Дополнительные сведения о местоположении земельного участка	—
2.	Площадь земельного участка \pm величина погрешности определения (вычисления) площади ($P \pm \Delta P$), м ²	$1\ 352 \pm 13,00$
3.	Формула, примененная для вычисления предельной погрешности определения площади земельного участка, с подставленными значениями и итоговые (вычисленные) значения	$3,5*0,10*\sqrt{(1\ 352,00)} = 13$
4.	Площадь земельного участка согласно сведениям Единого государственного реестра недвижимости (Ркад), м ²	1 352,00
5.	Оценка расхождения Р и Ркад ($P - P_{кад}$), м ²	0
6.	Предельный минимальный и максимальный размеры земельного участка ($P_{мин}$ и $P_{макс}$), м ²	— —
7.	Кадастровый или иной государственный учетный номер (инвентарный) здания, сооружения, объекта незавершенного строительства, расположенного на земельном участке	—
8.	Вид (виды) разрешенного использования	Под индивидуальный жилой дом
8.1.	Дополнительные сведения об использовании земельного участка	—
9.	Сведения о земельных участках (землях общего пользования, территории общего пользования), посредством которых обеспечивается доступ	—
10.	Иные сведения	—

4. Пояснения к сведениям об уточняемом земельном участке с кадастровым номером 67:25:0010702:125:

1.	—
----	---

1. Сведения о характерных точках границ уточняемого земельного участка с кадастровым номером 67:25:0010702:127:

Система координат МСК-67, зона 1Зона № 1

Обоз- начение харак- терных точек границ	Координаты, м				Метод определения координат	Формулы, примененные для расчета средней квадратической погрешности определения координат характерных точек границ (Mt), с подставленными в такие формулы значениями и итоговые (вычисленные) значения Mt, м	Описание закрепления точки
	содержатся в Едином государственном реестре недвижимости		определены в результате выполнения комплексных кадастровых работ				
	X	Y	X	Y			
1	2	3	4	5	6	7	8
235	490 105,84	1 264 857,18	490 105,84	1 264 857,18	—	0,10	—
234	490 120,48	1 264 864,48	490 120,48	1 264 864,48		0,30	
394	490 113,87	1 264 879,80	490 113,87	1 264 879,80			
395	490 113,18	1 264 882,07	490 113,18	1 264 882,07			
396	490 110,25	1 264 893,45	490 110,25	1 264 893,45			
397	490 109,82	1 264 895,10	490 109,82	1 264 895,10			
398	490 072,59	1 264 890,28	490 072,59	1 264 890,28		0,10	
399	490 073,44	1 264 887,41	490 073,44	1 264 887,41		0,30	
400	490 080,18	1 264 864,78	490 080,18	1 264 864,78		0,10	
401	490 080,54	1 264 863,46	490 080,54	1 264 863,46		0,30	
257	490 085,25	1 264 847,44	490 085,25	1 264 847,44		0,10	
235	490 105,84	1 264 857,18	490 105,84	1 264 857,18			

2. Сведения о частях границ уточняемого земельного участка с кадастровым номером 67:25:0010702:127:

Обозначение части границ		Горизонтальное проложение (S), м	Описание прохождения части границ	Сведения о согласовании местоположения границ (согласовано/спорное)
от т.	до т.			
1	2	3	4	5
235	234	16,36	—	согласовано
234	394	16,69		
394	395	2,37		
395	396	11,75		
396	397	1,71		

1	2	3	4	5
397	398	37,54	—	согласовано
398	399	2,99		
399	400	23,61		
400	401	1,37		
401	257	16,70		
257	235	22,78		

3. Сведения о характеристиках уточняемого земельного участка с кадастровым номером 67:25:0010702:127 :

№ п/п	Наименование характеристики	Значение характеристики
1	2	3
1.	Адрес земельного участка	—
1.1.	Сведения о местоположении земельного участка (при отсутствии адреса) в структурированном в соответствии с федеральной информационной адресной системой виде	215805, Российская Федерация, Смоленская область, Ярцевский р-н, Ярцево г, Колхозная ул, д 3
1.2.	Дополнительные сведения о местоположении земельного участка	—
2.	Площадь земельного участка \pm величина погрешности определения (вычисления) площади ($P \pm \Delta P$), м ²	$1\,441 \pm 13,00$
3.	Формула, примененная для вычисления предельной погрешности определения площади земельного участка, с подставленными значениями и итоговые (вычисленные) значения	$3,5*0,10*\sqrt{(1\,441,00)} = 13$
4.	Площадь земельного участка согласно сведениям Единого государственного реестра недвижимости (Ркад), м ²	1 441,00
5.	Оценка расхождения Р и Ркад ($P - P_{кад}$), м ²	0
6.	Предельный минимальный и максимальный размеры земельного участка ($P_{мин}$ и $P_{макс}$), м ²	— —
7.	Кадастровый или иной государственный учетный номер (инвентарный) здания, сооружения, объекта незавершенного строительства, расположенного на земельном участке	—
8.	Вид (виды) разрешенного использования	Под индивидуальный жилой дом
8.1.	Дополнительные сведения об использовании земельного участка	—
9.	Сведения о земельных участках (землях общего пользования, территории общего пользования), посредством которых обеспечивается доступ	—
10.	Иные сведения	—

4. Пояснения к сведениям об уточняемом земельном участке с кадастровым номером67:25:0010702:127:

1.

—

1. Сведения о характерных точках границ уточняемого земельного участка с кадастровым номером67:25:0010702:128:

Система координатМСК-67, зона 1Зона №1

Обоз- начение харак- терных точек границ	Координаты, м				Метод определения координат	Формулы, примененные для расчета средней квадратической погрешности определения координат характерных точек границ (Mt), с подставленными в такие формулы значениями и итоговые (вычисленные) значения Mt, м	Описание закрепления точки
	содержатся в Едином государственном реестре недвижимости		определены в результате выполнения комплексных кадастровых работ				
	X	Y	X	Y			
1	2	3	4	5	6	7	8
402	490 502,10	1 265 206,04	490 502,10	1 265 206,04	—	0,30	Закрепление отсутствует
403	490 470,68	1 265 181,00	490 470,68	1 265 181,00			—
404	490 489,19	1 265 154,48	490 489,19	1 265 154,48			
405	490 521,00	1 265 179,88	490 521,00	1 265 179,88			
402	490 502,10	1 265 206,04	490 502,10	1 265 206,04			Закрепление отсутствует

2. Сведения о частях границ уточняемого земельного участка с кадастровым номером67:25:0010702:128:

Обозначение части границ		Горизонтальное проложение (S), м	Описание прохождения части границ	Сведения о согласовании местоположения границ (согласовано/спорное)
от т.	до т.			
1	2	3	4	5
402	403	40,18	—	согласовано
403	404	32,34		
404	405	40,71		
405	402	32,27		

3. Сведения о характеристиках уточняемого земельного участка с кадастровым номером67:25:0010702:128:

№ п/п	Наименование характеристики	Значение характеристики
1	2	3

1	2	3
1.	Адрес земельного участка	—
1.1.	Сведения о местоположении земельного участка (при отсутствии адреса) в структурированном в соответствии с федеральной информационной адресной системой виде	215805, Российская Федерация, Смоленская область, Ярцевский р-н, Ярцево г, Красная ул, д 5
1.2.	Дополнительные сведения о местоположении земельного участка	—
2.	Площадь земельного участка \pm величина погрешности определения (вычисления) площади ($P \pm \Delta P$), м ²	$1\,304 \pm 13,00$
3.	Формула, примененная для вычисления предельной погрешности определения площади земельного участка, с подставленными значениями и итоговые (вычисленные) значения	$3,5*0,10*\sqrt{(1\,304,00)} = 13$
4.	Площадь земельного участка согласно сведениям Единого государственного реестра недвижимости (Ркад), м ²	1 304,00
5.	Оценка расхождения Р и Ркад ($P - P_{кад}$), м ²	0
6.	Предельный минимальный и максимальный размеры земельного участка ($P_{мин}$ и $P_{макс}$), м ²	— —
7.	Кадастровый или иной государственный учетный номер (инвентарный) здания, сооружения, объекта незавершенного строительства, расположенного на земельном участке	—
8.	Вид (виды) разрешенного использования	Под индивидуальный жилой дом
8.1.	Дополнительные сведения об использовании земельного участка	—
9.	Сведения о земельных участках (землях общего пользования, территории общего пользования), посредством которых обеспечивается доступ	—
10.	Иные сведения	—
4. Пояснения к сведениям об уточняемом земельном участке с кадастровым номером		67:25:0010702:128 :
1.	—	

1. Сведения о характерных точках границ уточняемого земельного участка с кадастровым номером					67:25:0010702:130			:
Система координат			МСК-67, зона 1		Зона №			1
Обоз- начение харак- терных точек границ	Координаты, м				Метод определения координат	Формулы, примененные для расчета средней квадратической погрешности определения координат характерных точек границ (Mt), с подставленными в такие формулы значениями и итоговые (вычисленные) значения Mt, м	Описание закрепления точки	
	содержатся в Едином государственном реестре недвижимости		определены в результате выполнения комплексных кадастровых работ					
	X	Y	X	Y				
1	2	3	4	5	6	7	8	
375	490 049,89	1 264 740,68	490 049,89	1 264 740,68	—	0,30	—	
374	490 048,21	1 264 744,00	490 048,21	1 264 744,00				
373	490 039,25	1 264 761,64	490 039,25	1 264 761,64				
406	490 038,74	1 264 759,39	490 038,74	1 264 759,39				
407	490 018,70	1 264 744,54	490 018,70	1 264 744,54				
408	490 012,48	1 264 740,11	490 012,48	1 264 740,11				
409	490 007,87	1 264 737,13	490 007,87	1 264 737,13				
410	490 015,60	1 264 720,03	490 015,60	1 264 720,03				
411	490 019,08	1 264 716,96	490 019,08	1 264 716,96				
412	490 031,07	1 264 706,45	490 031,07	1 264 706,45				
413	490 040,09	1 264 702,84	490 040,09	1 264 702,84				
414	490 058,03	1 264 727,37	490 058,03	1 264 727,37				
415	490 053,77	1 264 734,33	490 053,77	1 264 734,33				
375	490 049,89	1 264 740,68	490 049,89	1 264 740,68		0,30		
2. Сведения о частях границ уточняемого земельного участка с кадастровым номером					67:25:0010702:130			:
Обозначение части границ		Горизонтальное проложение (S), м	Описание прохождения части границ		Сведения о согласовании местоположения границ (согласовано/спорное)			
от т.	до т.							
1	2	3	4		5			
375	374	3,72	—		согласовано			
374	373	19,79						
373	406	2,31						
406	407	24,94						
407	408	7,64						

1	2	3	4	5
408	409	5,49	—	согласовано
409	410	18,77		
410	411	4,64		
411	412	15,94		
412	413	9,72		
413	414	30,39		
414	415	8,16		
415	375	7,44		

3. Сведения о характеристиках уточняемого земельного участка с кадастровым номером 67:25:0010702:130 :

№ п/п	Наименование характеристики	Значение характеристики
1	2	3
1.	Адрес земельного участка	—
1.1.	Сведения о местоположении земельного участка (при отсутствии адреса) в структурированном в соответствии с федеральной информационной адресной системой виде	215805, Российская Федерация, Смоленская область, Ярцевский р-н, Ярцево г, Партизанская ул, д 5А
1.2.	Дополнительные сведения о местоположении земельного участка	—
2.	Площадь земельного участка ± величина погрешности определения (вычисления) площади ($P \pm \Delta P$), м²	$1\,596 \pm 14,00$
3.	Формула, примененная для вычисления предельной погрешности определения площади земельного участка, с подставленными значениями и итоговые (вычисленные) значения	$3,5*0,10*\sqrt{(1\,596,00)} = 14$
4.	Площадь земельного участка согласно сведениям Единого государственного реестра недвижимости (Ркад), м²	1 596,00
5.	Оценка расхождения Р и Ркад ($P - P_{кад}$), м²	0
6.	Предельный минимальный и максимальный размеры земельного участка ($P_{мин}$ и $P_{макс}$), м²	— —
7.	Кадастровый или иной государственный учетный номер (инвентарный) здания, сооружения, объекта незавершенного строительства, расположенного на земельном участке	—
8.	Вид (виды) разрешенного использования	Под индивидуальный жилой дом
8.1.	Дополнительные сведения об использовании земельного участка	—

1	2				3		
9.	Сведения о земельных участках (землях общего пользования, территории общего пользования), посредством которых обеспечивается доступ				—		
10.	Иные сведения				—		
4. Пояснения к сведениям об уточняемом земельном участке с кадастровым номером 67:25:0010702:130 :							
1.	—						
1. Сведения о характерных точках границ уточняемого земельного участка с кадастровым номером 67:25:0010702:131 :							
Система координат МСК-67, зона 1 Зона № 1							
Обозначение характерных точек границ	Координаты, м				Метод определения координат	Формулы, примененные для расчета средней квадратической погрешности определения координат характерных точек границ (Mt), с подставленными в такие формулы значениями и итоговые (вычисленные) значения Mt, м	Описание закрепления точки
	содержатся в Едином государственном реестре недвижимости		определены в результате выполнения комплексных кадастровых работ				
	X	Y	X	Y			
1	2	3	4	5	6	7	8
151	490 091,26	1 265 045,97	490 091,26	1 265 045,97	—	0,10	—
55	490 053,01	1 265 039,63	490 053,01	1 265 039,63			
54	490 061,04	1 265 000,11	490 061,04	1 265 000,11			
416	490 061,46	1 264 998,06	490 061,46	1 264 998,06			
417	490 100,00	1 265 003,20	490 100,00	1 265 003,20			
152	490 099,47	1 265 005,80	490 099,47	1 265 005,80			
151	490 091,26	1 265 045,97	490 091,26	1 265 045,97			
2. Сведения о частях границ уточняемого земельного участка с кадастровым номером 67:25:0010702:131 :							
Обозначение части границ		Горизонтальное проложение (S), м	Описание прохождения части границ		Сведения о согласовании местоположения границ (согласовано/спорное)		
от т.	до т.						
1	2	3	4		5		
151	55	38,77	—		согласовано		
55	54	40,33					
54	416	2,09					
416	417	38,88					
417	152	2,65					

1	2	3	4	5
152	151	41,00	—	согласовано
3. Сведения о характеристиках уточняемого земельного участка с кадастровым номером			67:25:0010702:131	
№ п/п	Наименование характеристики		Значение характеристики	
1	2		3	
1.	Адрес земельного участка		—	
1.1.	Сведения о местоположении земельного участка (при отсутствии адреса) в структурированном в соответствии с федеральной информационной адресной системой виде		215805, Российская Федерация, Смоленская область, Ярцевский р-н, Ярцево г, 1-й Смоленский пер, д 8	
1.2.	Дополнительные сведения о местоположении земельного участка		—	
2.	Площадь земельного участка ± величина погрешности определения (вычисления) площади (Р ± ΔР), м²		1 669 ± 14,00	
3.	Формула, примененная для вычисления предельной погрешности определения площади земельного участка, с подставленными значениями и итоговые (вычисленные) значения		3,5*0,10*√(1 669,00) = 14	
4.	Площадь земельного участка согласно сведениям Единого государственного реестра недвижимости (Ркад), м²		1 668,00	
5.	Оценка расхождения Р и Ркад (Р - Ркад), м²		1	
6.	Предельный минимальный и максимальный размеры земельного участка (Рмин и Рмакс), м²		— —	
7.	Кадастровый или иной государственный учетный номер (инвентарный) здания, сооружения, объекта незавершенного строительства, расположенного на земельном участке		—	
8.	Вид (виды) разрешенного использования		Под индивидуальный жилой дом	
8.1.	Дополнительные сведения об использовании земельного участка		—	
9.	Сведения о земельных участках (землях общего пользования, территории общего пользования), посредством которых обеспечивается доступ		—	
10.	Иные сведения		—	
4. Пояснения к сведениям об уточняемом земельном участке с кадастровым номером			67:25:0010702:131	
1.	—			

1. Сведения о характерных точках границ уточняемого земельного участка с кадастровым номером

67:25:0010702:132

:

Система координат

МСК-67, зона 1

Зона №

1

Обоз- начение харак- терных точек границ	Координаты, м				Метод определения координат	Формулы, примененные для расчета средней квадратической погрешности определения координат характерных точек границ (Mt), с подставленными в такие формулы значениями и итоговые (вычисленные) значения Mt, м	Описание закрепления точки
	содержатся в Едином государственном реестре недвижимости		определены в результате выполнения комплексных кадастровых работ				
	X	Y	X	Y			
1	2	3	4	5	6	7	8
346	490 064,01	1 265 137,95	490 064,01	1 265 137,95	—	—	—
277	490 022,20	1 265 132,02	490 022,20	1 265 132,02		0,30	
276	490 033,27	1 265 100,54	490 033,27	1 265 100,54			
283	490 034,18	1 265 094,83	490 034,18	1 265 094,83			
418	490 034,47	1 265 093,06	490 034,47	1 265 093,06			
419	490 034,65	1 265 092,11	490 034,65	1 265 092,11			
420	490 056,05	1 265 097,04	490 056,05	1 265 097,04			
348	490 071,31	1 265 099,43	490 071,31	1 265 099,43		—	
347	490 071,14	1 265 100,31	490 071,14	1 265 100,31			
346	490 064,01	1 265 137,95	490 064,01	1 265 137,95			

2. Сведения о частях границ уточняемого земельного участка с кадастровым номером

67:25:0010702:132

:

Обозначение части границ		Горизонтальное проложение (S), м	Описание прохождения части границ	Сведения о согласовании местоположения границ (согласовано/спорное)
от т.	до т.			
1	2	3	4	5
346	277	42,23	—	согласовано
277	276	33,37		
276	283	5,78		
283	418	1,79		
418	419	0,97		
419	420	21,96		
420	348	15,45		
348	347	0,90		
347	346	38,31		

3. Сведения о характеристиках уточняемого земельного участка с кадастровым номером 67:25:0010702:132 :		
№ п/п	Наименование характеристики	Значение характеристики
1	2	3
1.	Адрес земельного участка	—
1.1.	Сведения о местоположении земельного участка (при отсутствии адреса) в структурированном в соответствии с федеральной информационной адресной системой виде	215805, Российская Федерация, Смоленская область, Ярцевский р-н, Ярцево г, 2-й Смоленский пер, д 6
1.2.	Дополнительные сведения о местоположении земельного участка	—
2.	Площадь земельного участка ± величина погрешности определения (вычисления) площади ($P \pm \Delta P$), м²	1 567 ± 14,00
3.	Формула, примененная для вычисления предельной погрешности определения площади земельного участка, с подставленными значениями и итоговые (вычисленные) значения	$3,5 * 0,10 * \sqrt{(1\ 567,00)} = 14$
4.	Площадь земельного участка согласно сведениям Единого государственного реестра недвижимости (Ркад), м²	1 567,00
5.	Оценка расхождения Р и Ркад ($P - P_{кад}$), м²	0
6.	Предельный минимальный и максимальный размеры земельного участка ($P_{мин}$ и $P_{макс}$), м²	— —
7.	Кадастровый или иной государственный учетный номер (инвентарный) здания, сооружения, объекта незавершенного строительства, расположенного на земельном участке	—
8.	Вид (виды) разрешенного использования	Под индивидуальный жилой дом
8.1.	Дополнительные сведения об использовании земельного участка	—
9.	Сведения о земельных участках (землях общего пользования, территории общего пользования), посредством которых обеспечивается доступ	—
10.	Иные сведения	—
4. Пояснения к сведениям об уточняемом земельном участке с кадастровым номером 67:25:0010702:132 :		
1.	—	

1. Сведения о характерных точках границ уточняемого земельного участка с кадастровым номером

67:25:0010702:133

:

Система координат

МСК-67, зона 1

Зона №

1

Обоз- начение харак- терных точек границ	Координаты, м				Метод определения координат	Формулы, примененные для расчета средней квадратической погрешности определения координат характерных точек границ (Mt), с подставленными в такие формулы значениями и итоговые (вычисленные) значения Mt, м	Описание закрепления точки
	содержатся в Едином государственном реестре недвижимости		определены в результате выполнения комплексных кадастровых работ				
	X	Y	X	Y			
1	2	3	4	5	6	7	8
212	490 445,55	1 265 219,94	490 445,55	1 265 219,94	—	0,10	—
211	490 441,95	1 265 229,27	490 441,95	1 265 229,27			
421	490 417,75	1 265 217,49	490 417,75	1 265 217,49			
422	490 432,42	1 265 175,84	490 432,42	1 265 175,84		0,30	Временный межевой знак
200	490 460,70	1 265 192,25	490 460,70	1 265 192,25			—
212	490 445,55	1 265 219,94	490 445,55	1 265 219,94		0,10	

2. Сведения о частях границ уточняемого земельного участка с кадастровым номером

67:25:0010702:133

:

Обозначение части границ		Горизонтальное проложение (S), м	Описание прохождения части границ	Сведения о согласовании местоположения границ (согласовано/спорное)
от т.	до т.			
1	2	3	4	5
212	211	10,00	—	согласовано
211	421	26,91		
421	422	44,16		
422	200	32,70		
200	212	31,56		

3. Сведения о характеристиках уточняемого земельного участка с кадастровым номером

67:25:0010702:133

:

№ п/п	Наименование характеристики	Значение характеристики
1	2	3

1	2	3
1.	Адрес земельного участка	—
1.1.	Сведения о местоположении земельного участка (при отсутствии адреса) в структурированном в соответствии с федеральной информационной адресной системой виде	215805, Российская Федерация, Смоленская область, Ярцевский р-н, Ярцево г, Красная ул, д 6
1.2.	Дополнительные сведения о местоположении земельного участка	—
2.	Площадь земельного участка \pm величина погрешности определения (вычисления) площади ($P \pm \Delta P$), м ²	$1\,247 \pm 12,00$
3.	Формула, примененная для вычисления предельной погрешности определения площади земельного участка, с подставленными значениями и итоговые (вычисленные) значения	$3,5*0,10*\sqrt{(1\,247,00)} = 12$
4.	Площадь земельного участка согласно сведениям Единого государственного реестра недвижимости (Ркад), м ²	1 247,00
5.	Оценка расхождения Р и Ркад ($P - P_{\text{кад}}$), м ²	0
6.	Предельный минимальный и максимальный размеры земельного участка ($P_{\text{мин}}$ и $P_{\text{макс}}$), м ²	— —
7.	Кадастровый или иной государственный учетный номер (инвентарный) здания, сооружения, объекта незавершенного строительства, расположенного на земельном участке	—
8.	Вид (виды) разрешенного использования	Под жилой дом после пожара (фундамент)
8.1.	Дополнительные сведения об использовании земельного участка	—
9.	Сведения о земельных участках (землях общего пользования, территории общего пользования), посредством которых обеспечивается доступ	—
10.	Иные сведения	—
4. Пояснения к сведениям об уточняемом земельном участке с кадастровым номером		67:25:0010702:133 :
1.	—	

1. Сведения о характерных точках границ уточняемого земельного участка с кадастровым номером67:25:0010702:134:

Система координатМСК-67, зона 1Зона №1

Обоз- начение харак- терных точек границ	Координаты, м				Метод определения координат	Формулы, примененные для расчета средней квадратической погрешности определения координат характерных точек границ (Mt), с подставленными в такие формулы значениями и итоговые (вычисленные) значения Mt, м	Описание закрепления точки
	содержатся в Едином государственном реестре недвижимости		определены в результате выполнения комплексных кадастровых работ				
	X	Y	X	Y			
1	2	3	4	5	6	7	8
423	490 251,53	1 265 409,13	490 251,53	1 265 409,13	Геодезический метод	0,30	Закрепление отсутствует
424	490 240,18	1 265 333,89	490 240,18	1 265 333,89			
425	490 312,46	1 265 334,37	490 312,46	1 265 334,37			
426	490 326,82	1 265 369,55	490 326,82	1 265 369,55	—		—
427	490 305,26	1 265 388,27	490 305,26	1 265 388,27			
428	490 292,00	1 265 376,46	490 292,00	1 265 376,46			
429	490 259,53	1 265 415,72	490 259,53	1 265 415,72			
423	490 251,53	1 265 409,13	490 251,53	1 265 409,13	Геодезический метод		Закрепление отсутствует

2. Сведения о частях границ уточняемого земельного участка с кадастровым номером67:25:0010702:134:

Обозначение части границ		Горизонтальное проложение (S), м	Описание прохождения части границ	Сведения о согласовании местоположения границ (согласовано/спорное)
от т.	до т.			
1	2	3	4	5
423	424	76,09	—	согласовано
424	425	72,28		
425	426	38,00		
426	427	28,55		
427	428	17,76		
428	429	50,95		
429	423	10,36		

3. Сведения о характеристиках уточняемого земельного участка с кадастровым номером67:25:0010702:134:

№ п/п	Наименование характеристики	Значение характеристики
1	2	3

1	2	3
1.	Адрес земельного участка	—
1.1.	Сведения о местоположении земельного участка (при отсутствии адреса) в структурированном в соответствии с федеральной информационной адресной системой виде	215805, Российская Федерация, Смоленская область, Ярцевский р-н, Ярцево г, Старозавопье ул
1.2.	Дополнительные сведения о местоположении земельного участка	—
2.	Площадь земельного участка \pm величина погрешности определения (вычисления) площади ($P \pm \Delta P$), м ²	4 411 \pm 23,00
3.	Формула, примененная для вычисления предельной погрешности определения площади земельного участка, с подставленными значениями и итоговые (вычисленные) значения	$3,5*0,10*\sqrt{(4\,411,00)} = 23$
4.	Площадь земельного участка согласно сведениям Единого государственного реестра недвижимости (Ркад), м ²	4 411,00
5.	Оценка расхождения Р и Ркад ($P - P_{кад}$), м ²	0
6.	Предельный минимальный и максимальный размеры земельного участка ($P_{мин}$ и $P_{макс}$), м ²	— —
7.	Кадастровый или иной государственный учетный номер (инвентарный) здания, сооружения, объекта незавершенного строительства, расположенного на земельном участке	—
8.	Вид (виды) разрешенного использования	Под среднеэтажный жилой дом
8.1.	Дополнительные сведения об использовании земельного участка	—
9.	Сведения о земельных участках (землях общего пользования, территории общего пользования), посредством которых обеспечивается доступ	—
10.	Иные сведения	—
4. Пояснения к сведениям об уточняемом земельном участке с кадастровым номером		67:25:0010702:134 :
1.	—	

1. Сведения о характерных точках границ уточняемого земельного участка с кадастровым номером

67:25:0010702:135

:

Система координат

МСК-67, зона 1

Зона №

1

Обоз- начение харак- терных точек границ	Координаты, м				Метод определения координат	Формулы, примененные для расчета средней квадратической погрешности определения координат характерных точек границ (Mt), с подставленными в такие формулы значениями и итоговые (вычисленные) значения Mt, м	Описание закрепления точки
	содержатся в Едином государственном реестре недвижимости		определены в результате выполнения комплексных кадастровых работ				
	X	Y	X	Y			
1	2	3	4	5	6	7	8
430	490 341,99	1 265 406,67	490 341,99	1 265 406,67	—	0,30	—
431	490 352,37	1 265 415,75	490 352,37	1 265 415,75			
432	490 313,94	1 265 460,54	490 313,94	1 265 460,54			
429	490 259,53	1 265 415,72	490 259,53	1 265 415,72			
428	490 292,00	1 265 376,46	490 292,00	1 265 376,46			
427	490 305,26	1 265 388,27	490 305,26	1 265 388,27			
426	490 326,82	1 265 369,55	490 326,82	1 265 369,55			
430	490 341,99	1 265 406,67	490 341,99	1 265 406,67			

2. Сведения о частях границ уточняемого земельного участка с кадастровым номером

67:25:0010702:135

:

Обозначение части границ		Горизонтальное проложение (S), м	Описание прохождения части границ	Сведения о согласовании местоположения границ (согласовано/спорное)
от т.	до т.			
1	2	3	4	5
430	431	13,79	—	согласовано
431	432	59,02		
432	429	70,49		
429	428	50,95		
428	427	17,76		
427	426	28,55		
426	430	40,10		

3. Сведения о характеристиках уточняемого земельного участка с кадастровым номером

67:25:0010702:135

:

№ п/п	Наименование характеристики	Значение характеристики
1	2	3

1	2	3
1.	Адрес земельного участка	—
1.1.	Сведения о местоположении земельного участка (при отсутствии адреса) в структурированном в соответствии с федеральной информационной адресной системой виде	215805, Российская Федерация, Смоленская область, Ярцевский р-н, Ярцево г, Старозавопье ул, д 13
1.2.	Дополнительные сведения о местоположении земельного участка	—
2.	Площадь земельного участка \pm величина погрешности определения (вычисления) площади ($P \pm \Delta P$), м ²	4 420 \pm 23,00
3.	Формула, примененная для вычисления предельной погрешности определения площади земельного участка, с подставленными значениями и итоговые (вычисленные) значения	$3,5*0,10*\sqrt{(4\ 420,00)} = 23$
4.	Площадь земельного участка согласно сведениям Единого государственного реестра недвижимости (Ркад), м ²	4 420,00
5.	Оценка расхождения Р и Ркад ($P - P_{кад}$), м ²	0
6.	Предельный минимальный и максимальный размеры земельного участка ($P_{мин}$ и $P_{макс}$), м ²	— —
7.	Кадастровый или иной государственный учетный номер (инвентарный) здания, сооружения, объекта незавершенного строительства, расположенного на земельном участке	—
8.	Вид (виды) разрешенного использования	Под незавершенный строительством трехэтажный жилой дом
8.1.	Дополнительные сведения об использовании земельного участка	—
9.	Сведения о земельных участках (землях общего пользования, территории общего пользования), посредством которых обеспечивается доступ	—
10.	Иные сведения	—
4. Пояснения к сведениям об уточняемом земельном участке с кадастровым номером		67:25:0010702:135 :
1.	—	

1. Сведения о характерных точках границ уточняемого земельного участка с кадастровым номером

67:25:0010702:136

:

Система координат

МСК-67, зона 1

Зона №

1

Обоз- начение харак- терных точек границ	Координаты, м				Метод определения координат	Формулы, примененные для расчета средней квадратической погрешности определения координат характерных точек границ (Mt), с подставленными в такие формулы значениями и итоговые (вычисленные) значения Mt, м	Описание закрепления точки
	содержатся в Едином государственном реестре недвижимости		определены в результате выполнения комплексных кадастровых работ				
	X	Y	X	Y			
1	2	3	4	5	6	7	8
433	490 508,75	1 265 512,76	490 508,75	1 265 512,76	—	0,30	—
434	490 495,30	1 265 500,90	490 495,30	1 265 500,90			
435	490 501,95	1 265 493,30	490 501,95	1 265 493,30			
436	490 495,79	1 265 487,99	490 495,79	1 265 487,99		0,10	Закрепление отсутствует
437	490 525,26	1 265 453,53	490 525,26	1 265 453,53			
438	490 531,86	1 265 458,33	490 531,86	1 265 458,33			
439	490 526,37	1 265 490,03	490 526,37	1 265 490,03		0,30	—
440	490 519,86	1 265 500,05	490 519,86	1 265 500,05			
433	490 508,75	1 265 512,76	490 508,75	1 265 512,76			

2. Сведения о частях границ уточняемого земельного участка с кадастровым номером

67:25:0010702:136

:

Обозначение части границ		Горизонтальное проложение (S), м	Описание прохождения части границ	Сведения о согласовании местоположения границ (согласовано/спорное)
от т.	до т.			
1	2	3	4	5
433	434	17,93	—	согласовано
434	435	10,10		
435	436	8,13		
436	437	45,34		
437	438	8,16		
438	439	32,17		
439	440	11,95		
440	433	16,88		

3. Сведения о характеристиках уточняемого земельного участка с кадастровым номером

67:25:0010702:136

:

№ п/п	Наименование характеристики	Значение характеристики
-------	-----------------------------	-------------------------

1	2	3
1.	Адрес земельного участка	—
1.1.	Сведения о местоположении земельного участка (при отсутствии адреса) в структурированном в соответствии с федеральной информационной адресной системой виде	215805, Российская Федерация, Смоленская область, Ярцевский р-н, Ярцево г, Старозавопье ул, д 2
1.2.	Дополнительные сведения о местоположении земельного участка	—
2.	Площадь земельного участка \pm величина погрешности определения (вычисления) площади ($P \pm \Delta P$), м ²	1 103 \pm 12,00
3.	Формула, примененная для вычисления предельной погрешности определения площади земельного участка, с подставленными значениями и итоговые (вычисленные) значения	$3,5*0,10*\sqrt{(1\ 103,00)} = 12$
4.	Площадь земельного участка согласно сведениям Единого государственного реестра недвижимости (Ркад), м ²	1 103,00
5.	Оценка расхождения Р и Ркад ($P - P_{кад}$), м ²	0
6.	Предельный минимальный и максимальный размеры земельного участка ($P_{мин}$ и $P_{макс}$), м ²	— —
7.	Кадастровый или иной государственный учетный номер (инвентарный) здания, сооружения, объекта незавершенного строительства, расположенного на земельном участке	—
8.	Вид (виды) разрешенного использования	Под закусочную на 20 посадочных мест с благоустройством прилегающей территории
8.1.	Дополнительные сведения об использовании земельного участка	—
9.	Сведения о земельных участках (землях общего пользования, территории общего пользования), посредством которых обеспечивается доступ	—
10.	Иные сведения	—
4. Пояснения к сведениям об уточняемом земельном участке с кадастровым номером		67:25:0010702:136 :
1.	—	

1. Сведения о характерных точках границ уточняемого земельного участка с кадастровым номером67:25:0010702:137:

Система координатМСК-67, зона 1Зона №1

Обоз- начение харак- терных точек границ	Координаты, м				Метод определения координат	Формулы, примененные для расчета средней квадратической погрешности определения координат характерных точек границ (Mt), с подставленными в такие формулы значениями и итоговые (вычисленные) значения Mt, м	Описание закрепления точки
	содержатся в Едином государственном реестре недвижимости		определены в результате выполнения комплексных кадастровых работ				
	X	Y	X	Y			
1	2	3	4	5	6	7	8
441	489 953,47	1 265 502,55	489 953,47	1 265 502,55	—	0,30	Закрепление отсутствует
442	489 929,80	1 265 481,70	489 929,80	1 265 481,70			—
443	489 916,30	1 265 469,71	489 916,30	1 265 469,71			
444	489 917,22	1 265 468,66	489 917,22	1 265 468,66			
445	489 920,66	1 265 464,70	489 920,66	1 265 464,70			
446	489 944,73	1 265 437,01	489 944,73	1 265 437,01			
447	489 975,82	1 265 463,63	489 975,82	1 265 463,63			
448	489 980,89	1 265 468,00	489 980,89	1 265 468,00			Закрепление отсутствует
449	489 968,26	1 265 483,91	489 968,26	1 265 483,91			—
450	489 962,15	1 265 491,61	489 962,15	1 265 491,61			Закрепление отсутствует
451	489 959,66	1 265 494,75	489 959,66	1 265 494,75			
441	489 953,47	1 265 502,55	489 953,47	1 265 502,55			

2. Сведения о частях границ уточняемого земельного участка с кадастровым номером67:25:0010702:137:

Обозначение части границ		Горизонтальное проложение (S), м	Описание прохождения части границ	Сведения о согласовании местоположения границ (согласовано/спорное)
от т.	до т.			
1	2	3	4	5
441	442	31,54	—	согласовано
442	443	18,06		
443	444	1,40		
444	445	5,25		
445	446	36,69		
446	447	40,93		
447	448	6,69		

1	2	3	4	5
448	449	20,31	—	согласовано
449	450	9,83		
450	451	4,01		
451	441	9,96		

3. Сведения о характеристиках уточняемого земельного участка с кадастровым номером 67:25:0010702:137 :

№ п/п	Наименование характеристики	Значение характеристики
1	2	3
1.	Адрес земельного участка	—
1.1.	Сведения о местоположении земельного участка (при отсутствии адреса) в структурированном в соответствии с федеральной информационной адресной системой виде	215805, Российская Федерация, Смоленская область, Ярцевский р-н, Ярцево г, Metallургов пр-кт, д 40
1.2.	Дополнительные сведения о местоположении земельного участка	—
2.	Площадь земельного участка ± величина погрешности определения (вычисления) площади ($P \pm \Delta P$), м²	$2\,126 \pm 16,00$
3.	Формула, примененная для вычисления предельной погрешности определения площади земельного участка, с подставленными значениями и итоговые (вычисленные) значения	$3,5 * 0,10 * \sqrt{(2\,126,00)} = 16$
4.	Площадь земельного участка согласно сведениям Единого государственного реестра недвижимости (Ркад), м²	2 125,00
5.	Оценка расхождения Р и Ркад ($P - P_{кад}$), м²	1
6.	Предельный минимальный и максимальный размеры земельного участка ($P_{мин}$ и $P_{макс}$), м²	— —
7.	Кадастровый или иной государственный учетный номер (инвентарный) здания, сооружения, объекта незавершенного строительства, расположенного на земельном участке	—
8.	Вид (виды) разрешенного использования	Под зданием универмага "Весна"
8.1.	Дополнительные сведения об использовании земельного участка	—
9.	Сведения о земельных участках (землях общего пользования, территории общего пользования), посредством которых обеспечивается доступ	—
10.	Иные сведения	—

4. Пояснения к сведениям об уточняемом земельном участке с кадастровым номером 67:25:0010702:137 :

1.	—
----	---

1. Сведения о характерных точках границ уточняемого земельного участка с кадастровым номером						67:25:0010702:138		:
Система координат		МСК-67, зона 1				Зона № 1		
Обоз- начение харак- терных точек границ	Координаты, м				Метод определения координат	Формулы, примененные для расчета средней квадратической погрешности определения координат характерных точек границ (Mt), с подставленными в такие формулы значениями и итоговые (вычисленные) значения Mt, м	Описание закрепления точки	
	содержатся в Едином государственном реестре недвижимости		определены в результате выполнения комплексных кадастровых работ					
	X	Y	X	Y				
1	2	3	4	5	6	7	8	
452	489 962,07	1 265 423,96	489 962,07	1 265 423,96	—	0,30	—	
453	489 980,52	1 265 440,03	489 980,52	1 265 440,03			Закрепление отсутствует	
454	489 987,79	1 265 446,33	489 987,79	1 265 446,33			—	
455	489 993,89	1 265 451,63	489 993,89	1 265 451,63			Закрепление отсутствует	
448	489 980,89	1 265 468,00	489 980,89	1 265 468,00				
447	489 975,82	1 265 463,63	489 975,82	1 265 463,63				
446	489 944,73	1 265 437,01	489 944,73	1 265 437,01			—	
445	489 920,66	1 265 464,70	489 920,66	1 265 464,70				
444	489 917,22	1 265 468,66	489 917,22	1 265 468,66				
443	489 916,30	1 265 469,71	489 916,30	1 265 469,71				
456	489 911,89	1 265 465,78	489 911,89	1 265 465,78				
457	489 908,90	1 265 463,12	489 908,90	1 265 463,12				
458	489 906,51	1 265 461,00	489 906,51	1 265 461,00				
459	489 905,02	1 265 459,67	489 905,02	1 265 459,67				
460	489 899,11	1 265 454,42	489 899,11	1 265 454,42				Закрепление отсутствует
461	489 940,49	1 265 404,67	489 940,49	1 265 404,67				
462	489 943,21	1 265 407,10	489 943,21	1 265 407,10				
463	489 944,70	1 265 408,44	489 944,70	1 265 408,44	—			
464	489 950,89	1 265 413,98	489 950,89	1 265 413,98				
452	489 962,07	1 265 423,96	489 962,07	1 265 423,96				
2. Сведения о частях границ уточняемого земельного участка с кадастровым номером						67:25:0010702:138		:
Обозначение части границ		Горизонтальное проложение (S), м	Описание прохождения части границ		Сведения о согласовании местоположения границ (согласовано/спорное)			
от т.	до т.							

1	2	3	4	5
452	453	24,47	—	согласовано
453	454	9,62		
454	455	8,08		
455	448	20,90		
448	447	6,69		
447	446	40,93		
446	445	36,69		
445	444	5,25		
444	443	1,40		
443	456	5,91		
456	457	4,00		
457	458	3,19		
458	459	2,00		
459	460	7,91		
460	461	64,71		
461	462	3,65		
462	463	2,00		
463	464	8,31		
464	452	14,99		

3. Сведения о характеристиках уточняемого земельного участка с кадастровым номером 67:25:0010702:138 :

№ п/п	Наименование характеристики	Значение характеристики
1	2	3
1.	Адрес земельного участка	—
1.1.	Сведения о местоположении земельного участка (при отсутствии адреса) в структурированном в соответствии с федеральной информационной адресной системой виде	215805, Российская Федерация, Смоленская область, Ярцевский р-н, Ярцево г, Metallургов пр-кт, д 40а
1.2.	Дополнительные сведения о местоположении земельного участка	—
2.	Площадь земельного участка ± величина погрешности определения (вычисления) площади ($P \pm \Delta P$), м²	$2\,525 \pm 18,00$
3.	Формула, примененная для вычисления предельной погрешности определения площади земельного участка, с подставленными значениями и итоговые (вычисленные) значения	$3,5*0,10*\sqrt{(2\,525,00)} = 18$

1	2				3			
4.	Площадь земельного участка согласно сведениям Единого государственного реестра недвижимости (Ркад), м²				2 525,00			
5.	Оценка расхождения Р и Ркад (Р - Ркад), м²				0			
6.	Предельный минимальный и максимальный размеры земельного участка (Рмин и Рмакс), м²				— —			
7.	Кадастровый или иной государственный учетный номер (инвентарный) здания, сооружения, объекта незавершенного строительства, расположенного на земельном участке				—			
8.	Вид (виды) разрешенного использования				Культурное развитие			
8.1.	Дополнительные сведения об использовании земельного участка				—			
9.	Сведения о земельных участках (землях общего пользования, территории общего пользования), посредством которых обеспечивается доступ				—			
10.	Иные сведения				—			
4. Пояснения к сведениям об уточняемом земельном участке с кадастровым номером					67:25:0010702:138			:
1.	—							
1. Сведения о характерных точках границ уточняемого земельного участка с кадастровым номером					67:25:0010702:141			:
Система координат					МСК-67, зона 1			Зона № 1
Обоз- начение харак- терных точек границ	Координаты, м				Метод определения координат	Формулы, примененные для расчета средней квадратической погрешности определения координат характерных точек границ (Mt), с подставленными в такие формулы значениями и итоговые (вычисленные) значения Mt, м	Описание закрепления точки	
	содержатся в Едином государственном реестре недвижимости		определены в результате выполнения комплексных кадастровых работ					
	X	Y	X	Y				
1	2	3	4	5	6	7	8	
465	490 255,66	1 265 121,98	490 255,66	1 265 121,98	—	—	—	
466	490 261,88	1 265 102,24	490 261,88	1 265 102,24				
467	490 264,51	1 265 093,26	490 264,51	1 265 093,26				
468	490 266,62	1 265 086,15	490 266,62	1 265 086,15				
469	490 270,18	1 265 086,73	490 270,18	1 265 086,73				
470	490 272,17	1 265 075,83	490 272,17	1 265 075,83				
471	490 268,92	1 265 074,72	490 268,92	1 265 074,72				

1	2	3	4	5	6	7	8
472	490 271,45	1 265 068,21	490 271,45	1 265 068,21	—	—	—
473	490 276,99	1 265 070,54	490 276,99	1 265 070,54			
474	490 289,05	1 265 085,28	490 289,05	1 265 085,28			
475	490 277,40	1 265 133,67	490 277,40	1 265 133,67			
476	490 254,73	1 265 125,38	490 254,73	1 265 125,38			
465	490 255,66	1 265 121,98	490 255,66	1 265 121,98			

2. Сведения о частях границ уточняемого земельного участка с кадастровым номером 67:25:0010702:141 :

Обозначение части границ		Горизонтальное проложение (S), м	Описание прохождения части границ	Сведения о согласовании местоположения границ (согласовано/спорное)
от т.	до т.			
1	2	3	4	5
465	466	20,70	—	согласовано
466	467	9,36		
467	468	7,42		
468	469	3,61		
469	470	11,08		
470	471	3,43		
471	472	6,98		
472	473	6,01		
473	474	19,04		
474	475	49,77		
475	476	24,14		
476	465	3,52		

3. Сведения о характеристиках уточняемого земельного участка с кадастровым номером 67:25:0010702:141 :

№ п/п	Наименование характеристики	Значение характеристики
1	2	3
1.	Адрес земельного участка	—
1.1.	Сведения о местоположении земельного участка (при отсутствии адреса) в структурированном в соответствии с федеральной информационной адресной системой виде	Российская Федерация, Смоленская область, Ярцевский р-н, Ярцево г, Ворошилова ул, д 2
1.2.	Дополнительные сведения о местоположении земельного участка	—
2.	Площадь земельного участка ± величина погрешности определения (вычисления) площади ($P \pm \Delta P$), м²	1 223 ± 12,00

1	2				3		
3.	Формула, примененная для вычисления предельной погрешности определения площади земельного участка, с подставленными значениями и итоговые (вычисленные) значения				3,5*0,10*√(1 223,00) = 12		
4.	Площадь земельного участка согласно сведениям Единого государственного реестра недвижимости (Ркад), м²				1 223,00		
5.	Оценка расхождения Р и Ркад (Р - Ркад), м²				0		
6.	Предельный минимальный и максимальный размеры земельного участка (Рмин и Рмакс), м²				— —		
7.	Кадастровый или иной государственный учетный номер (инвентарный) здания, сооружения, объекта незавершенного строительства, расположенного на земельном участке				—		
8.	Вид (виды) разрешенного использования				Блокированная жилая застройка		
8.1.	Дополнительные сведения об использовании земельного участка				—		
9.	Сведения о земельных участках (землях общего пользования, территории общего пользования), посредством которых обеспечивается доступ				—		
10.	Иные сведения				—		
4. Пояснения к сведениям об уточняемом земельном участке с кадастровым номером					67:25:0010702:141 :		
1.	—						
1. Сведения о характерных точках границ уточняемого земельного участка с кадастровым номером					67:25:0010702:147 :		
Система координат МСК-67, зона 1					Зона № 1		
Обозначение характерных точек границ	Координаты, м				Метод определения координат	Формулы, примененные для расчета средней квадратической погрешности определения координат характерных точек границ (Mt), с подставленными в такие формулы значениями и итоговые (вычисленные) значения Mt, м	Описание закрепления точки
	содержатся в Едином государственном реестре недвижимости		определены в результате выполнения комплексных кадастровых работ				
	X	Y	X	Y			
	1	2	3	4			
158	490 135,44	1 265 008,04	490 135,44	1 265 008,04	—	0,30	—
477	490 178,33	1 265 015,24	490 178,33	1 265 015,24			
478	490 181,72	1 265 015,80	490 181,72	1 265 015,80			

1	2	3	4	5	6	7	8
479	490 181,66	1 265 015,99	490 181,66	1 265 015,99	—	0,30	—
480	490 170,10	1 265 053,28	490 170,10	1 265 053,28			
481	490 169,75	1 265 053,22	490 169,75	1 265 053,22			
163	490 127,05	1 265 046,24	490 127,05	1 265 046,24			
162	490 130,11	1 265 031,23	490 130,11	1 265 031,23			
161	490 130,60	1 265 031,02	490 130,60	1 265 031,02			
160	490 135,09	1 265 011,29	490 135,09	1 265 011,29			
159	490 135,19	1 265 010,28	490 135,19	1 265 010,28			
158	490 135,44	1 265 008,04	490 135,44	1 265 008,04			

2. Сведения о частях границ уточняемого земельного участка с кадастровым номером 67:25:0010702:147 :

Обозначение части границ		Горизонтальное проложение (S), м	Описание прохождения части границ	Сведения о согласовании местоположения границ (согласовано/спорное)
от т.	до т.			
1	2	3	4	5
158	477	43,49	—	согласовано
477	478	3,44		
478	479	0,20		
479	480	39,04		
480	481	0,36		
481	163	43,27		
163	162	15,32		
162	161	0,53		
161	160	20,23		
160	159	1,01		
159	158	2,25		

3. Сведения о характеристиках уточняемого земельного участка с кадастровым номером 67:25:0010702:147 :

№ п/п	Наименование характеристики	Значение характеристики
1	2	3
1.	Адрес земельного участка	—
1.1.	Сведения о местоположении земельного участка (при отсутствии адреса) в структурированном в соответствии с федеральной информационной адресной системой виде	Российская Федерация, Смоленская область, Ярцевский р-н, Ярцево г, 1-й Смоленский пер, д 10а
1.2.	Дополнительные сведения о местоположении земельного участка	—

1	2				3		
2.	Площадь земельного участка ± величина погрешности определения (вычисления) площади (Р ± ΔР), м²				1 759 ± 15,00		
3.	Формула, примененная для вычисления предельной погрешности определения площади земельного участка, с подставленными значениями и итоговые (вычисленные) значения				3,5*0,10*√(1 759,00) = 15		
4.	Площадь земельного участка согласно сведениям Единого государственного реестра недвижимости (Ркад), м²				1 760,00		
5.	Оценка расхождения Р и Ркад (Р - Ркад), м²				1		
6.	Предельный минимальный и максимальный размеры земельного участка (Рмин и Рмакс), м²				— —		
7.	Кадастровый или иной государственный учетный номер (инвентарный) здания, сооружения, объекта незавершенного строительства, расположенного на земельном участке				—		
8.	Вид (виды) разрешенного использования				Под индивидуальный жилой дом		
8.1.	Дополнительные сведения об использовании земельного участка				—		
9.	Сведения о земельных участках (землях общего пользования, территории общего пользования), посредством которых обеспечивается доступ				—		
10.	Иные сведения				—		
4. Пояснения к сведениям об уточняемом земельном участке с кадастровым номером					67:25:0010702:147 :		
1.	—						
1. Сведения о характерных точках границ уточняемого земельного участка с кадастровым номером					67:25:0010702:148 :		
Система координат					МСК-67, зона 1 Зона № 1		
Обоз- начение харак- терных точек границ	Координаты, м				Метод определения координат	Формулы, примененные для расчета средней квадратической погрешности определения координат характерных точек границ (Mt), с подставленными в такие формулы значениями и итоговые (вычисленные) значения Mt, м	Описание закрепления точки
	содержатся в Едином государственном реестре недвижимости		определены в результате выполнения комплексных кадастровых работ				
	X	Y	X	Y			
1	2	3	4	5	6	7	8
278	490 013,84	1 265 128,34	490 013,84	1 265 128,34	—	0,30	—

1	2	3	4	5	6	7	8
482	489 984,25	1 265 208,67	489 984,25	1 265 208,67	—	0,30	—
483	489 956,20	1 265 201,29	489 956,20	1 265 201,29		0,10	-
484	489 978,44	1 265 128,99	489 978,44	1 265 128,99			
280	489 987,94	1 265 108,30	489 987,94	1 265 108,30		0,30	—
279	490 017,76	1 265 117,98	490 017,76	1 265 117,98			
278	490 013,84	1 265 128,34	490 013,84	1 265 128,34			

2. Сведения о частях границ уточняемого земельного участка с кадастровым номером 67:25:0010702:148 :

Обозначение части границ		Горизонтальное проложение (S), м	Описание прохождения части границ	Сведения о согласовании местоположения границ (согласовано/спорное)
от т.	до т.			
1	2	3	4	5
278	482	85,61	—	согласовано
482	483	29,00		
483	484	75,64		
484	280	22,77		
280	279	31,35		
279	278	11,08		

3. Сведения о характеристиках уточняемого земельного участка с кадастровым номером 67:25:0010702:148 :

№ п/п	Наименование характеристики	Значение характеристики
1	2	3
1.	Адрес земельного участка	—
1.1.	Сведения о местоположении земельного участка (при отсутствии адреса) в структурированном в соответствии с федеральной информационной адресной системой виде	Российская Федерация, Смоленская область, Ярцевский р-н, Ярцево г, Кооперативная ул, д 5
1.2.	Дополнительные сведения о местоположении земельного участка	—
2.	Площадь земельного участка ± величина погрешности определения (вычисления) площади ($P \pm \Delta P$), м²	$3\,045 \pm 19,00$
3.	Формула, примененная для вычисления предельной погрешности определения площади земельного участка, с подставленными значениями и итоговые (вычисленные) значения	$3,5 * 0,10 * \sqrt{(3\,045,00)} = 19$
4.	Площадь земельного участка согласно сведениям Единого государственного реестра недвижимости (Ркад), м²	3 045,00
5.	Оценка расхождения Р и Ркад ($P - P_{кад}$), м²	0

1	2				3		
6.	Пределный минимальный и максимальный размеры земельного участка (Рмин и Рмакс), м²				— —		
7.	Кадастровый или иной государственный учетный номер (инвентарный) здания, сооружения, объекта незавершенного строительства, расположенного на земельном участке				—		
8.	Вид (виды) разрешенного использования				Под индивидуальный жилой дом		
8.1.	Дополнительные сведения об использовании земельного участка				—		
9.	Сведения о земельных участках (землях общего пользования, территории общего пользования), посредством которых обеспечивается доступ				—		
10.	Иные сведения				—		
4. Пояснения к сведениям об уточняемом земельном участке с кадастровым номером					67:25:0010702:148		
1.	—						
1. Сведения о характерных точках границ уточняемого земельного участка с кадастровым номером					67:25:0010702:15		
Система координат					МСК-67, зона 1		
					Зона № 1		
Обозначение характерных точек границ	Координаты, м				Метод определения координат	Формулы, примененные для расчета средней квадратической погрешности определения координат характерных точек границ (Mt), с подставленными в такие формулы значениями и итоговые (вычисленные) значения Mt, м	Описание закрепления точки
	содержатся в Едином государственном реестре недвижимости		определены в результате выполнения комплексных кадастровых работ				
	X	Y	X	Y			
1	2	3	4	5	6	7	8
104	489 984,57	1 265 338,85	489 984,57	1 265 338,85	Геодезический метод	0,30	Закрепление отсутствует
105	489 976,48	1 265 331,75	489 976,48	1 265 331,75	—		—
106	489 985,19	1 265 321,32	489 985,19	1 265 321,32	Геодезический метод		Закрепление отсутствует
107	489 990,91	1 265 326,10	489 990,91	1 265 326,10			
108	489 991,47	1 265 330,65	489 991,47	1 265 330,65			
104	489 984,57	1 265 338,85	489 984,57	1 265 338,85			
2. Сведения о частях границ уточняемого земельного участка с кадастровым номером					67:25:0010702:15		
Обозначение части границ		Горизонтальное проложение (S), м	Описание прохождения части границ		Сведения о согласовании местоположения границ (согласовано/спорное)		
от т.	до т.						

1	2	3	4	5
104	105	10,76	—	согласовано
105	106	13,59		
106	107	7,45		
107	108	4,58		
108	104	10,72		

3. Сведения о характеристиках уточняемого земельного участка с кадастровым номером 67:25:0010702:15 :

№ п/п	Наименование характеристики	Значение характеристики
1	2	3
1.	Адрес земельного участка	—
1.1.	Сведения о местоположении земельного участка (при отсутствии адреса) в структурированном в соответствии с федеральной информационной адресной системой виде	215805, Российская Федерация, Смоленская область, Ярцевский р-н, Ярцево г, Metallургов пр-кт
1.2.	Дополнительные сведения о местоположении земельного участка	—
2.	Площадь земельного участка ± величина погрешности определения (вычисления) площади ($P \pm \Delta P$), м²	$143 \pm 4,00$
3.	Формула, примененная для вычисления предельной погрешности определения площади земельного участка, с подставленными значениями и итоговые (вычисленные) значения	$3,5*0,10*\sqrt{(143,00)} = 4$
4.	Площадь земельного участка согласно сведениям Единого государственного реестра недвижимости (Ркад), м²	143,00
5.	Оценка расхождения Р и Ркад ($P - P_{кад}$), м²	0
6.	Предельный минимальный и максимальный размеры земельного участка ($P_{мин}$ и $P_{макс}$), м²	— —
7.	Кадастровый или иной государственный учетный номер (инвентарный) здания, сооружения, объекта незавершенного строительства, расположенного на земельном участке	—
8.	Вид (виды) разрешенного использования	Под торговым павильоном и конторой
8.1.	Дополнительные сведения об использовании земельного участка	—
9.	Сведения о земельных участках (землях общего пользования, территории общего пользования), посредством которых обеспечивается доступ	—
10.	Иные сведения	—

4. Пояснения к сведениям об уточняемом земельном участке с кадастровым номером 67:25:0010702:15 :

1.	—									
1. Сведения о характерных точках границ уточняемого земельного участка с кадастровым номером					67:25:0010702:150			:		
Система координат					МСК-67, зона 1				Зона №	1
Обоз- начение харак- терных точек границ	Координаты, м				Метод определения координат	Формулы, примененные для расчета средней квадратической погрешности определения координат характерных точек границ (Mt), с подставленными в такие формулы значениями и итоговые (вычисленные) значения Mt, м	Описание закрепления точки			
	содержатся в Едином государственном реестре недвижимости		определены в результате выполнения комплексных кадастровых работ							
	X	Y	X	Y						
1	2	3	4	5	6	7	8			
254	490 099,47	1 264 818,48	490 099,47	1 264 818,48	—	0,10	—			
253	490 104,51	1 264 806,66	490 104,51	1 264 806,66			Временный межевой знак			
485	490 107,84	1 264 798,66	490 107,84	1 264 798,66						
486	490 108,26	1 264 797,65	490 108,26	1 264 797,65						
487	490 130,72	1 264 818,04	490 130,72	1 264 818,04		0,30				
238	490 130,27	1 264 818,68	490 130,27	1 264 818,68		0,10				
237	490 119,76	1 264 835,24	490 119,76	1 264 835,24		0,30				
236	490 117,42	1 264 838,92	490 117,42	1 264 838,92						
235	490 105,84	1 264 857,18	490 105,84	1 264 857,18		0,10				
257	490 085,25	1 264 847,44	490 085,25	1 264 847,44						
256	490 093,26	1 264 831,11	490 093,26	1 264 831,11		0,30				
255	490 095,08	1 264 827,43	490 095,08	1 264 827,43						
254	490 099,47	1 264 818,48	490 099,47	1 264 818,48		0,10				
2. Сведения о частях границ уточняемого земельного участка с кадастровым номером					67:25:0010702:150				:	
Обозначение части границ		Горизонтальное проложение (S), м	Описание прохождения части границ			Сведения о согласовании местоположения границ (согласовано/спорное)				
от т.	до т.									
1	2	3	4			5				
254	253	12,85	—			согласовано				
253	485	8,67								
485	486	1,09								
486	487	30,33								
487	238	0,78								

1	2	3	4	5
238	237	19,61	—	согласовано
237	236	4,36		
236	235	21,62		
235	257	22,78		
257	256	18,19		
256	255	4,11		
255	254	9,97		

3. Сведения о характеристиках уточняемого земельного участка с кадастровым номером 67:25:0010702:150 :

№ п/п	Наименование характеристики	Значение характеристики
1	2	3
1.	Адрес земельного участка	—
1.1.	Сведения о местоположении земельного участка (при отсутствии адреса) в структурированном в соответствии с федеральной информационной адресной системой виде	Российская Федерация, Смоленская область, Ярцевский р-н, Ярцево г, Колхозная ул, д 5а
1.2.	Дополнительные сведения о местоположении земельного участка	—
2.	Площадь земельного участка ± величина погрешности определения (вычисления) площади ($P \pm \Delta P$), м²	$1\,296 \pm 13,00$
3.	Формула, примененная для вычисления предельной погрешности определения площади земельного участка, с подставленными значениями и итоговые (вычисленные) значения	$3,5*0,10*\sqrt{(1\,296,00)} = 13$
4.	Площадь земельного участка согласно сведениям Единого государственного реестра недвижимости (Ркад), м²	1 295,00
5.	Оценка расхождения Р и Ркад ($P - P_{кад}$), м²	1
6.	Предельный минимальный и максимальный размеры земельного участка ($P_{мин}$ и $P_{макс}$), м²	— —
7.	Кадастровый или иной государственный учетный номер (инвентарный) здания, сооружения, объекта незавершенного строительства, расположенного на земельном участке	—
8.	Вид (виды) разрешенного использования	Под индивидуальный жилой дом
8.1.	Дополнительные сведения об использовании земельного участка	—
9.	Сведения о земельных участках (землях общего пользования, территории общего пользования), посредством которых обеспечивается доступ	—

1	2				3		
10.	Иные сведения				—		
4. Пояснения к сведениям об уточняемом земельном участке с кадастровым номером					67:25:0010702:150 :		
1.	—						
1. Сведения о характерных точках границ уточняемого земельного участка с кадастровым номером					67:25:0010702:151 :		
Система координат МСК-67, зона 1					Зона № 1		
Обозначение характерных точек границ	Координаты, м				Метод определения координат	Формулы, примененные для расчета средней квадратической погрешности определения координат характерных точек границ (Mt), с подставленными в такие формулы значениями и итоговые (вычисленные) значения Mt, м	Описание закрепления точки
	содержатся в Едином государственном реестре недвижимости		определены в результате выполнения комплексных кадастровых работ				
	X	Y	X	Y			
1	2	3	4	5	6	7	8
298	490 196,33	1 264 989,01	490 196,33	1 264 989,01	—	0,30	—
488	490 211,14	1 264 966,74	490 211,14	1 264 966,74		0,10	Закрепление отсутствует
489	490 231,67	1 264 977,18	490 231,67	1 264 977,18			—
490	490 238,17	1 264 980,49	490 238,17	1 264 980,49			Закрепление отсутствует
301	490 229,65	1 265 000,52	490 229,65	1 265 000,52		0,30	—
300	490 205,84	1 264 990,61	490 205,84	1 264 990,61			
299	490 201,66	1 264 989,58	490 201,66	1 264 989,58			
298	490 196,33	1 264 989,01	490 196,33	1 264 989,01			
2. Сведения о частях границ уточняемого земельного участка с кадастровым номером					67:25:0010702:151 :		
Обозначение части границ		Горизонтальное проложение (S), м	Описание прохождения части границ		Сведения о согласовании местоположения границ (согласовано/спорное)		
от т.	до т.						
1	2	3	4		5		
298	488	26,74	—		согласовано		
488	489	23,03					
489	490	7,29					
490	301	21,77					
301	300	25,79					
300	299	4,31					
299	298	5,36					

3. Сведения о характеристиках уточняемого земельного участка с кадастровым номером 67:25:0010702:151 :		
№ п/п	Наименование характеристики	Значение характеристики
1	2	3
1.	Адрес земельного участка	—
1.1.	Сведения о местоположении земельного участка (при отсутствии адреса) в структурированном в соответствии с федеральной информационной адресной системой виде	Российская Федерация, Смоленская область, Ярцевский р-н, Ярцево г, 1-й Смоленский пер, д 14
1.2.	Дополнительные сведения о местоположении земельного участка	—
2.	Площадь земельного участка \pm величина погрешности определения (вычисления) площади ($P \pm \Delta P$), м ²	756 \pm 10,00
3.	Формула, примененная для вычисления предельной погрешности определения площади земельного участка, с подставленными значениями и итоговые (вычисленные) значения	$3,5 * 0,10 * \sqrt{(756,00)} = 10$
4.	Площадь земельного участка согласно сведениям Единого государственного реестра недвижимости (Ркад), м ²	756,00
5.	Оценка расхождения Р и Ркад ($P - P_{кад}$), м ²	0
6.	Предельный минимальный и максимальный размеры земельного участка ($P_{мин}$ и $P_{макс}$), м ²	— —
7.	Кадастровый или иной государственный учетный номер (инвентарный) здания, сооружения, объекта незавершенного строительства, расположенного на земельном участке	—
8.	Вид (виды) разрешенного использования	для индивидуального жилищного строительства
8.1.	Дополнительные сведения об использовании земельного участка	—
9.	Сведения о земельных участках (землях общего пользования, территории общего пользования), посредством которых обеспечивается доступ	—
10.	Иные сведения	—
4. Пояснения к сведениям об уточняемом земельном участке с кадастровым номером 67:25:0010702:151 :		
1.	—	

1. Сведения о характерных точках границ уточняемого земельного участка с кадастровым номером

67:25:0010702:153

:

Система координат

МСК-67, зона 1

Зона №

1

Обоз- начение харак- терных точек границ	Координаты, м				Метод определения координат	Формулы, примененные для расчета средней квадратической погрешности определения координат характерных точек границ (Mt), с подставленными в такие формулы значениями и итоговые (вычисленные) значения Mt, м	Описание закрепления точки
	содержатся в Едином государственном реестре недвижимости		определены в результате выполнения комплексных кадастровых работ				
	X	Y	X	Y			
1	2	3	4	5	6	7	8
404	490 489,19	1 265 154,48	490 489,19	1 265 154,48	—	0,30	—
491	490 498,30	1 265 141,46	490 498,30	1 265 141,46			
492	490 501,98	1 265 136,19	490 501,98	1 265 136,19			
493	490 516,85	1 265 148,17	490 516,85	1 265 148,17			
494	490 533,99	1 265 161,90	490 533,99	1 265 161,90			
495	490 521,00	1 265 179,87	490 521,00	1 265 179,87			
404	490 489,19	1 265 154,48	490 489,19	1 265 154,48			

2. Сведения о частях границ уточняемого земельного участка с кадастровым номером

67:25:0010702:153

:

Обозначение части границ		Горизонтальное проложение (S), м	Описание прохождения части границ	Сведения о согласовании местоположения границ (согласовано/спорное)
от т.	до т.			
1	2	3	4	5
404	491	15,89	—	согласовано
491	492	6,43		
492	493	19,10		
493	494	21,96		
494	495	22,17		
495	404	40,70		

3. Сведения о характеристиках уточняемого земельного участка с кадастровым номером

67:25:0010702:153

:

№ п/п	Наименование характеристики	Значение характеристики
1	2	3

1	2	3
1.	Адрес земельного участка	—
1.1.	Сведения о местоположении земельного участка (при отсутствии адреса) в структурированном в соответствии с федеральной информационной адресной системой виде	Российская Федерация, Смоленская область, Ярцевский р-н, Ярцево г, Красная ул
1.2.	Дополнительные сведения о местоположении земельного участка	—
2.	Площадь земельного участка \pm величина погрешности определения (вычисления) площади ($P \pm \Delta P$), м ²	907 \pm 11,00
3.	Формула, примененная для вычисления предельной погрешности определения площади земельного участка, с подставленными значениями и итоговые (вычисленные) значения	$3,5 * 0,10 * \sqrt{(907,00)} = 11$
4.	Площадь земельного участка согласно сведениям Единого государственного реестра недвижимости (Ркад), м ²	907,00
5.	Оценка расхождения Р и Ркад ($P - P_{кад}$), м ²	0
6.	Предельный минимальный и максимальный размеры земельного участка ($P_{мин}$ и $P_{макс}$), м ²	— —
7.	Кадастровый или иной государственный учетный номер (инвентарный) здания, сооружения, объекта незавершенного строительства, расположенного на земельном участке	—
8.	Вид (виды) разрешенного использования	Для расширения территории под жилым домом
8.1.	Дополнительные сведения об использовании земельного участка	—
9.	Сведения о земельных участках (землях общего пользования, территории общего пользования), посредством которых обеспечивается доступ	—
10.	Иные сведения	—
4. Пояснения к сведениям об уточняемом земельном участке с кадастровым номером		67:25:0010702:153 :
1.	—	

1. Сведения о характерных точках границ уточняемого земельного участка с кадастровым номером

67:25:0010702:154

Система координат

МСК-67, зона 1

Зона №

1

Обоз- начение харак- терных точек границ	Координаты, м				Метод определения координат	Формулы, примененные для расчета средней квадратической погрешности определения координат характерных точек границ (Mt), с подставленными в такие формулы значениями и итоговые (вычисленные) значения Mt, м	Описание закрепления точки	
	содержатся в Едином государственном реестре недвижимости		определены в результате выполнения комплексных кадастровых работ					
	X	Y	X	Y				
1	2	3	4	5	6	7	8	
259	490 052,56	1 264 836,16	490 052,56	1 264 836,16	—	0,10	Временный межевой знак	
258	490 071,38	1 264 843,47	490 071,38	1 264 843,47			—	
257	490 085,25	1 264 847,44	490 085,25	1 264 847,44				
401	490 080,54	1 264 863,46	490 080,54	1 264 863,46				0,30
400	490 080,18	1 264 864,78	490 080,18	1 264 864,78				0,10
399	490 073,44	1 264 887,41	490 073,44	1 264 887,41				0,30
398	490 072,59	1 264 890,28	490 072,59	1 264 890,28		0,10		
496	490 027,44	1 264 883,44	490 027,44	1 264 883,44		0,30		—
497	490 028,69	1 264 880,80	490 028,69	1 264 880,80				
498	490 039,93	1 264 857,07	490 039,93	1 264 857,07				
499	490 044,48	1 264 850,34	490 044,48	1 264 850,34				
500	490 045,38	1 264 850,77	490 045,38	1 264 850,77				
501	490 047,06	1 264 847,37	490 047,06	1 264 847,37				
502	490 047,65	1 264 846,16	490 047,65	1 264 846,16		0,10	Временный межевой знак	
259	490 052,56	1 264 836,16	490 052,56	1 264 836,16				

2. Сведения о частях границ уточняемого земельного участка с кадастровым номером

67:25:0010702:154

Обозначение части границ		Горизонтальное проложение (S), м	Описание прохождения части границ	Сведения о согласовании местоположения границ (согласовано/спорное)
от т.	до т.			
1	2	3	4	5
259	258	20,19	—	согласовано
258	257	14,43		
257	401	16,70		
401	400	1,37		

1	2	3	4	5
400	399	23,61	—	согласовано
399	398	2,99		
398	496	45,67		
496	497	2,92		
497	498	26,26		
498	499	8,12		
499	500	1,00		
500	501	3,79		
501	502	1,35		
502	259	11,14		

3. Сведения о характеристиках уточняемого земельного участка с кадастровым номером 67:25:0010702:154 :

№ п/п	Наименование характеристики	Значение характеристики
1	2	3
1.	Адрес земельного участка	—
1.1.	Сведения о местоположении земельного участка (при отсутствии адреса) в структурированном в соответствии с федеральной информационной адресной системой виде	Российская Федерация, Смоленская область, Ярцевский р-н, Ярцево г, Колхозная ул, д 1
1.2.	Дополнительные сведения о местоположении земельного участка	—
2.	Площадь земельного участка ± величина погрешности определения (вычисления) площади ($P \pm \Delta P$), м²	$1\,935 \pm 15,00$
3.	Формула, примененная для вычисления предельной погрешности определения площади земельного участка, с подставленными значениями и итоговые (вычисленные) значения	$3,5*0,10*\sqrt{(1\,935,00)} = 15$
4.	Площадь земельного участка согласно сведениям Единого государственного реестра недвижимости (Ркад), м²	1 935,00
5.	Оценка расхождения Р и Ркад ($P - P_{кад}$), м²	0
6.	Предельный минимальный и максимальный размеры земельного участка ($P_{мин}$ и $P_{макс}$), м²	— —
7.	Кадастровый или иной государственный учетный номер (инвентарный) здания, сооружения, объекта незавершенного строительства, расположенного на земельном участке	—
8.	Вид (виды) разрешенного использования	под индивидуальный жилой дом
8.1.	Дополнительные сведения об использовании земельного участка	—

1	2				3		
9.	Сведения о земельных участках (землях общего пользования, территории общего пользования), посредством которых обеспечивается доступ				—		
10.	Иные сведения				—		
4. Пояснения к сведениям об уточняемом земельном участке с кадастровым номером 67:25:0010702:154 :							
1.	—						
1. Сведения о характерных точках границ уточняемого земельного участка с кадастровым номером 67:25:0010702:155 :							
Система координат МСК-67, зона 1 Зона № 1							
Обоз- начение харак- терных точек границ	Координаты, м				Метод определения координат	Формулы, примененные для расчета средней квадратической погрешности определения координат характерных точек границ (Mt), с подставленными в такие формулы значениями и итоговые (вычисленные) значения Mt, м	Описание закрепления точки
	содержатся в Едином государственном реестре недвижимости		определены в результате выполнения комплексных кадастровых работ				
	X	Y	X	Y			
1	2	3	4	5	6	7	8
355	489 816,88	1 265 257,31	489 816,88	1 265 257,31	— Геодезический метод —	0,30	Закрепление отсутствует
503	489 809,12	1 265 250,75	489 809,12	1 265 250,75			—
504	489 842,05	1 265 211,55	489 842,05	1 265 211,55			Закрепление отсутствует
356	489 849,81	1 265 218,12	489 849,81	1 265 218,12			
355	489 816,88	1 265 257,31	489 816,88	1 265 257,31			
2. Сведения о частях границ уточняемого земельного участка с кадастровым номером 67:25:0010702:155 :							
Обозначение части границ		Горизонтальное проложение (S), м	Описание прохождения части границ		Сведения о согласовании местоположения границ (согласовано/спорное)		
от т.	до т.						
1	2	3	4		5		
355	503	10,16	—		согласовано		
503	504	51,20					
504	356	10,17					
356	355	51,19					
3. Сведения о характеристиках уточняемого земельного участка с кадастровым номером 67:25:0010702:155 :							
№ п/п	Наименование характеристики				Значение характеристики		
1	2				3		

1	2	3
1.	Адрес земельного участка	—
1.1.	Сведения о местоположении земельного участка (при отсутствии адреса) в структурированном в соответствии с федеральной информационной адресной системой виде	Российская Федерация, Смоленская область, Ярцевский муниципальный район, Ярцевское городское поселение, Ярцево город, Металлургов проспект
1.2.	Дополнительные сведения о местоположении земельного участка	—
2.	Площадь земельного участка \pm величина погрешности определения (вычисления) площади ($P \pm \Delta P$), м ²	$520 \pm 8,00$
3.	Формула, примененная для вычисления предельной погрешности определения площади земельного участка, с подставленными значениями и итоговые (вычисленные) значения	$3,5*0,10*\sqrt{(520,00)} = 8$
4.	Площадь земельного участка согласно сведениям Единого государственного реестра недвижимости (Ркад), м ²	520,00
5.	Оценка расхождения Р и Ркад ($P - P_{кад}$), м ²	0
6.	Предельный минимальный и максимальный размеры земельного участка ($P_{мин}$ и $P_{макс}$), м ²	— —
7.	Кадастровый или иной государственный учетный номер (инвентарный) здания, сооружения, объекта незавершенного строительства, расположенного на земельном участке	—
8.	Вид (виды) разрешенного использования	Для расширения территории строящегося жилого дома с пристроенными зданиями общественного назначения
8.1.	Дополнительные сведения об использовании земельного участка	—
9.	Сведения о земельных участках (землях общего пользования, территории общего пользования), посредством которых обеспечивается доступ	—
10.	Иные сведения	—
4. Пояснения к сведениям об уточняемом земельном участке с кадастровым номером		67:25:0010702:155 :
1.	—	

1. Сведения о характерных точках границ уточняемого земельного участка с кадастровым номером

67:25:0010702:158

:

Система координат

МСК-67, зона 1

Зона №

1

Обоз- начение харак- терных точек границ	Координаты, м				Метод определения координат	Формулы, примененные для расчета средней квадратической погрешности определения координат характерных точек границ (Mt), с подставленными в такие формулы значениями и итоговые (вычисленные) значения Mt, м	Описание закрепления точки
	содержатся в Едином государственном реестре недвижимости		определены в результате выполнения комплексных кадастровых работ				
	X	Y	X	Y			
1	2	3	4	5	6	7	8
209	490 431,97	1 265 242,41	490 431,97	1 265 242,41	—	0,10	Закрепление отсутствует
208	490 434,80	1 265 245,34	490 434,80	1 265 245,34			
505	490 431,38	1 265 257,44	490 431,38	1 265 257,44			
506	490 402,12	1 265 248,26	490 402,12	1 265 248,26		0,30	—
507	490 318,39	1 265 247,87	490 318,39	1 265 247,87			
508	490 310,17	1 265 199,03	490 310,17	1 265 199,03			
509	490 310,71	1 265 193,41	490 310,71	1 265 193,41			
510	490 316,88	1 265 194,54	490 316,88	1 265 194,54			
511	490 334,09	1 265 197,68	490 334,09	1 265 197,68		0,10	
512	490 415,49	1 265 215,02	490 415,49	1 265 215,02		0,30	Закрепление отсутствует
513	490 409,78	1 265 228,68	490 409,78	1 265 228,68			
210	490 433,87	1 265 239,90	490 433,87	1 265 239,90			0,10
209	490 431,97	1 265 242,41	490 431,97	1 265 242,41			

2. Сведения о частях границ уточняемого земельного участка с кадастровым номером

67:25:0010702:158

:

Обозначение части границ		Горизонтальное проложение (S), м	Описание прохождения части границ	Сведения о согласовании местоположения границ (согласовано/спорное)
от т.	до т.			
1	2	3	4	5
209	208	4,07	—	согласовано
208	505	12,57		
505	506	30,67		
506	507	83,73		
507	508	49,53		
508	509	5,65		

1	2	3	4	5
509	510	6,27	—	согласовано
510	511	17,49		
511	512	83,23		
512	513	14,81		
513	210	26,57		
210	209	3,15		

3. Сведения о характеристиках уточняемого земельного участка с кадастровым номером 67:25:0010702:158 **:**

№ п/п	Наименование характеристики	Значение характеристики
1	2	3
1.	Адрес земельного участка	—
1.1.	Сведения о местоположении земельного участка (при отсутствии адреса) в структурированном в соответствии с федеральной информационной адресной системой виде	Российская Федерация, Смоленская область, Ярцевский р-н, Ярцево г, Старозавопье ул, д 10Б
1.2.	Дополнительные сведения о местоположении земельного участка	—
2.	Площадь земельного участка \pm величина погрешности определения (вычисления) площади ($P \pm \Delta P$), м ²	$4\,781 \pm 24,00$
3.	Формула, примененная для вычисления предельной погрешности определения площади земельного участка, с подставленными значениями и итоговые (вычисленные) значения	$3,5*0,10*\sqrt{(4\,781,00)} = 24$
4.	Площадь земельного участка согласно сведениям Единого государственного реестра недвижимости (Ркад), м ²	4 781,00
5.	Оценка расхождения Р и Ркад ($P - P_{\text{кад}}$), м ²	0
6.	Предельный минимальный и максимальный размеры земельного участка ($P_{\text{мин}}$ и $P_{\text{макс}}$), м ²	— —
7.	Кадастровый или иной государственный учетный номер (инвентарный) здания, сооружения, объекта незавершенного строительства, расположенного на земельном участке	—
8.	Вид (виды) разрешенного использования	Под строительство блокированного 6-ти квартирного жилого дома
8.1.	Дополнительные сведения об использовании земельного участка	—
9.	Сведения о земельных участках (землях общего пользования, территории общего пользования), посредством которых обеспечивается доступ	—
10.	Иные сведения	—

4. Пояснения к сведениям об уточняемом земельном участке с кадастровым номером 67:25:0010702:158 :

1. —

1. Сведения о характерных точках границ уточняемого земельного участка с кадастровым номером 67:25:0010702:161 :

Система координат МСК-67, зона 1 Зона № 1

Обоз- начение харак- терных точек границ	Координаты, м				Метод определения координат	Формулы, примененные для расчета средней квадратической погрешности определения координат характерных точек границ (Mt), с подставленными в такие формулы значениями и итоговые (вычисленные) значения Mt, м	Описание закрепления точки
	содержатся в Едином государственном реестре недвижимости		определены в результате выполнения комплексных кадастровых работ				
	X	Y	X	Y			
1	2	3	4	5	6	7	8
514	489 868,54	1 264 845,94	489 868,54	1 264 845,94	—	0,10	—
515	489 877,17	1 264 830,10	489 877,17	1 264 830,10		0,30	
516	489 914,16	1 264 852,44	489 914,16	1 264 852,44			
517	489 915,59	1 264 849,89	489 915,59	1 264 849,89			
518	489 916,97	1 264 850,64	489 916,97	1 264 850,64			
519	489 922,48	1 264 854,22	489 922,48	1 264 854,22			
520	489 925,12	1 264 856,06	489 925,12	1 264 856,06			
521	489 939,94	1 264 864,22	489 939,94	1 264 864,22			
522	489 931,99	1 264 882,09	489 931,99	1 264 882,09			
514	489 868,54	1 264 845,94	489 868,54	1 264 845,94		0,10	

2. Сведения о частях границ уточняемого земельного участка с кадастровым номером 67:25:0010702:161 :

Обозначение части границ		Горизонтальное проложение (S), м	Описание прохождения части границ	Сведения о согласовании местоположения границ (согласовано/спорное)
от т.	до т.			
1	2	3	4	5
514	515	18,04	—	согласовано
515	516	43,21		
516	517	2,92		
517	518	1,57		
518	519	6,57		
519	520	3,22		
520	521	16,92		

1	2	3	4	5
521	522	19,56	—	согласовано
522	514	73,03		
3. Сведения о характеристиках уточняемого земельного участка с кадастровым номером				67:25:0010702:161 :
№ п/п	Наименование характеристики		Значение характеристики	
1	2		3	
1.	Адрес земельного участка		Российская Федерация, Смоленская область, Ярцевский район, Ярцевское городское поселение, г. Ярцево, ул. Партизанская, участок 14/1	
1.1.	Сведения о местоположении земельного участка (при отсутствии адреса) в структурированном в соответствии с федеральной информационной адресной системой виде		—	
1.2.	Дополнительные сведения о местоположении земельного участка		—	
2.	Площадь земельного участка ± величина погрешности определения (вычисления) площади (P ± ΔP), м²		1 320 ± 13,00	
3.	Формула, примененная для вычисления предельной погрешности определения площади земельного участка, с подставленными значениями и итоговые (вычисленные) значения		3,5*0,10*√(1 320,00) = 13	
4.	Площадь земельного участка согласно сведениям Единого государственного реестра недвижимости (Ркад), м²		1 320,00	
5.	Оценка расхождения P и Ркад (P - Ркад), м²		0	
6.	Предельный минимальный и максимальный размеры земельного участка (Рмин и Рмакс), м²		— —	
7.	Кадастровый или иной государственный учетный номер (инвентарный) здания, сооружения, объекта незавершенного строительства, расположенного на земельном участке		—	
8.	Вид (виды) разрешенного использования		Под индивидуальный жилой дом	
8.1.	Дополнительные сведения об использовании земельного участка		—	
9.	Сведения о земельных участках (землях общего пользования, территории общего пользования), посредством которых обеспечивается доступ		—	
10.	Иные сведения		—	
4. Пояснения к сведениям об уточняемом земельном участке с кадастровым номером				67:25:0010702:161 :
1.	—			

1. Сведения о характерных точках границ уточняемого земельного участка с кадастровым номером67:25:0010702:162:

Система координатМСК-67, зона 1Зона №1

Обоз- начение харак- терных точек границ	Координаты, м				Метод определения координат	Формулы, примененные для расчета средней квадратической погрешности определения координат характерных точек границ (Mt), с подставленными в такие формулы значениями и итоговые (вычисленные) значения Mt, м	Описание закрепления точки
	содержатся в Едином государственном реестре недвижимости		определены в результате выполнения комплексных кадастровых работ				
	X	Y	X	Y			
1	2	3	4	5	6	7	8
523	490 446,85	1 265 124,01	490 446,85	1 265 124,01	—	0,30	Закрепление отсутствует
524	490 441,31	1 265 135,86	490 441,31	1 265 135,86			
525	490 431,50	1 265 157,91	490 431,50	1 265 157,91			
526	490 430,30	1 265 160,61	490 430,30	1 265 160,61			
527	490 405,32	1 265 149,38	490 405,32	1 265 149,38			—
528	490 406,96	1 265 145,80	490 406,96	1 265 145,80			
529	490 421,35	1 265 114,41	490 421,35	1 265 114,41			
523	490 446,85	1 265 124,01	490 446,85	1 265 124,01			

2. Сведения о частях границ уточняемого земельного участка с кадастровым номером67:25:0010702:162:

Обозначение части границ		Горизонтальное проложение (S), м	Описание прохождения части границ	Сведения о согласовании местоположения границ (согласовано/спорное)
от т.	до т.			
1	2	3	4	5
523	524	13,08	—	согласовано
524	525	24,13		
525	526	2,95		
526	527	27,39		
527	528	3,94		
528	529	34,53		
529	523	27,25		

3. Сведения о характеристиках уточняемого земельного участка с кадастровым номером67:25:0010702:162:

№ п/п	Наименование характеристики	Значение характеристики
1	2	3

1	2	3
1.	Адрес земельного участка	—
1.1.	Сведения о местоположении земельного участка (при отсутствии адреса) в структурированном в соответствии с федеральной информационной адресной системой виде	Российская Федерация, Смоленская область, Ярцевский р-н, Ярцево г, Красная ул, д 3а
1.2.	Дополнительные сведения о местоположении земельного участка	—
2.	Площадь земельного участка \pm величина погрешности определения (вычисления) площади ($P \pm \Delta P$), м ²	$1\,070 \pm 11,00$
3.	Формула, примененная для вычисления предельной погрешности определения площади земельного участка, с подставленными значениями и итоговые (вычисленные) значения	$3,5*0,10*\sqrt{(1\,070,00)} = 11$
4.	Площадь земельного участка согласно сведениям Единого государственного реестра недвижимости (Ркад), м ²	1 070,00
5.	Оценка расхождения Р и Ркад ($P - P_{кад}$), м ²	0
6.	Предельный минимальный и максимальный размеры земельного участка ($P_{мин}$ и $P_{макс}$), м ²	— —
7.	Кадастровый или иной государственный учетный номер (инвентарный) здания, сооружения, объекта незавершенного строительства, расположенного на земельном участке	—
8.	Вид (виды) разрешенного использования	под индивидуальный жилой дом
8.1.	Дополнительные сведения об использовании земельного участка	—
9.	Сведения о земельных участках (землях общего пользования, территории общего пользования), посредством которых обеспечивается доступ	—
10.	Иные сведения	—
4. Пояснения к сведениям об уточняемом земельном участке с кадастровым номером		67:25:0010702:162 :
1.	—	

1. Сведения о характерных точках границ уточняемого земельного участка с кадастровым номером

67:25:0010702:164

:

Система координат

МСК-67, зона 1

Зона №

1

Обоз- начение харак- терных точек границ	Координаты, м				Метод определения координат	Формулы, примененные для расчета средней квадратической погрешности определения координат характерных точек границ (Mt), с подставленными в такие формулы значениями и итоговые (вычисленные) значения Mt, м	Описание закрепления точки
	содержатся в Едином государственном реестре недвижимости		определены в результате выполнения комплексных кадастровых работ				
	X	Y	X	Y			
1	2	3	4	5	6	7	8
530	489 937,09	1 265 523,78	489 937,09	1 265 523,78	—	0,30	Закрепление отсутствует
531	489 926,29	1 265 514,58	489 926,29	1 265 514,58			
532	489 922,91	1 265 518,66	489 922,91	1 265 518,66			
533	489 911,47	1 265 509,04	489 911,47	1 265 509,04			Закрепление отсутствует
534	489 901,47	1 265 500,63	489 901,47	1 265 500,63			
535	489 904,19	1 265 497,40	489 904,19	1 265 497,40			
536	489 891,70	1 265 486,80	489 891,70	1 265 486,80			
537	489 885,52	1 265 481,22	489 885,52	1 265 481,22			—
538	489 883,65	1 265 479,54	489 883,65	1 265 479,54		0,10	
539	489 879,90	1 265 476,16	489 879,90	1 265 476,16	Геодезический метод	0,30	Закрепление отсутствует
540	489 893,50	1 265 461,28	489 893,50	1 265 461,28			
541	489 893,80	1 265 460,96	489 893,80	1 265 460,96	—		Закрепление отсутствует
542	489 947,67	1 265 506,21	489 947,67	1 265 506,21			
543	489 952,70	1 265 515,03	489 952,70	1 265 515,03			
544	489 955,06	1 265 519,16	489 955,06	1 265 519,16			Закрепление отсутствует
545	489 945,20	1 265 530,69	489 945,20	1 265 530,69			
546	489 942,07	1 265 528,02	489 942,07	1 265 528,02			—
530	489 937,09	1 265 523,78	489 937,09	1 265 523,78			

2. Сведения о частях границ уточняемого земельного участка с кадастровым номером

67:25:0010702:164

:

Обозначение части границ		Горизонтальное проложение (S), м	Описание прохождения части границ	Сведения о согласовании местоположения границ (согласовано/спорное)
от т.	до т.			
1	2	3	4	5
530	531	14,19	—	согласовано

1	2	3	4	5
531	532	5,30	—	согласовано
532	533	14,95		
533	534	13,07		
534	535	4,22		
535	536	16,38		
536	537	8,33		
537	538	2,51		
538	539	5,05		
539	540	20,16		
540	541	0,44		
541	542	70,35		
542	543	10,15		
543	544	4,76		
544	545	15,17		
545	546	4,11		
546	530	6,54		

3. Сведения о характеристиках уточняемого земельного участка с кадастровым номером 67:25:0010702:164 :

№ п/п	Наименование характеристики	Значение характеристики
1	2	3
1.	Адрес земельного участка	—
1.1.	Сведения о местоположении земельного участка (при отсутствии адреса) в структурированном в соответствии с федеральной информационной адресной системой виде	215805, Российская Федерация, Смоленская область, Ярцевский р-н, Ярцево г, Metallургов пр-кт
1.2.	Дополнительные сведения о местоположении земельного участка	—
2.	Площадь земельного участка ± величина погрешности определения (вычисления) площади ($P \pm \Delta P$), м²	$1\ 850 \pm 15,00$
3.	Формула, примененная для вычисления предельной погрешности определения площади земельного участка, с подставленными значениями и итоговые (вычисленные) значения	$3,5*0,10*\sqrt{(1\ 850,00)} = 15$
4.	Площадь земельного участка согласно сведениям Единого государственного реестра недвижимости (Ркад), м²	1 850,00
5.	Оценка расхождения Р и Ркад ($P - P_{кад}$), м²	0

1	2				3		
6.	Предельный минимальный и максимальный размеры земельного участка (Рмин и Рмакс), м²				— —		
7.	Кадастровый или иной государственный учетный номер (инвентарный) здания, сооружения, объекта незавершенного строительства, расположенного на земельном участке				—		
8.	Вид (виды) разрешенного использования				Земельный участок под кафе		
8.1.	Дополнительные сведения об использовании земельного участка				—		
9.	Сведения о земельных участках (землях общего пользования, территории общего пользования), посредством которых обеспечивается доступ				—		
10.	Иные сведения				—		
4. Пояснения к сведениям об уточняемом земельном участке с кадастровым номером					67:25:0010702:164 :		
1.	—						
1. Сведения о характерных точках границ уточняемого земельного участка с кадастровым номером					67:25:0010702:166 :		
Система координат МСК-67, зона 1					Зона № 1		
Обозначение характерных точек границ	Координаты, м				Метод определения координат	Формулы, примененные для расчета средней квадратической погрешности определения координат характерных точек границ (Mt), с подставленными в такие формулы значениями и итоговые (вычисленные) значения Mt, м	Описание закрепления точки
	содержатся в Едином государственном реестре недвижимости		определены в результате выполнения комплексных кадастровых работ				
	X	Y	X	Y			
1	2	3	4	5	6	7	8
547	490 288,09	1 265 137,71	490 288,09	1 265 137,71	—	0,10	—
548	490 303,38	1 265 090,50	490 303,38	1 265 090,50		0,30	
549	490 326,83	1 265 102,39	490 326,83	1 265 102,39			
550	490 312,32	1 265 144,31	490 312,32	1 265 144,31			
547	490 288,09	1 265 137,71	490 288,09	1 265 137,71		0,10	
2. Сведения о частях границ уточняемого земельного участка с кадастровым номером					67:25:0010702:166 :		
Обозначение части границ		Горизонтальное проложение (S), м	Описание прохождения части границ		Сведения о согласовании местоположения границ (согласовано/спорное)		
от т.	до т.						
1	2	3	4		5		

1	2	3	4	5
547	548	49,62	—	согласовано
548	549	26,29		
549	550	44,36		
550	547	25,11		

3. Сведения о характеристиках уточняемого земельного участка с кадастровым номером 67:25:0010702:166 :

№ п/п	Наименование характеристики	Значение характеристики
1	2	3
1.	Адрес земельного участка	—
1.1.	Сведения о местоположении земельного участка (при отсутствии адреса) в структурированном в соответствии с федеральной информационной адресной системой виде	Российская Федерация, Смоленская область, Ярцевский р-н, Ярцево г, Ворошилова ул, д 1
1.2.	Дополнительные сведения о местоположении земельного участка	—
2.	Площадь земельного участка ± величина погрешности определения (вычисления) площади ($P \pm \Delta P$), м²	$1\,200 \pm 12,00$
3.	Формула, примененная для вычисления предельной погрешности определения площади земельного участка, с подставленными значениями и итоговые (вычисленные) значения	$3,5*0,10*\sqrt{(1\,200,00)} = 12$
4.	Площадь земельного участка согласно сведениям Единого государственного реестра недвижимости (Ркад), м²	1 200,00
5.	Оценка расхождения Р и Ркад ($P - P_{кад}$), м²	0
6.	Предельный минимальный и максимальный размеры земельного участка (Рмин и Рмакс), м²	— —
7.	Кадастровый или иной государственный учетный номер (инвентарный) здания, сооружения, объекта незавершенного строительства, расположенного на земельном участке	—
8.	Вид (виды) разрешенного использования	для индивидуального жилищного строительства
8.1.	Дополнительные сведения об использовании земельного участка	—
9.	Сведения о земельных участках (землях общего пользования, территории общего пользования), посредством которых обеспечивается доступ	—
10.	Иные сведения	—

4. Пояснения к сведениям об уточняемом земельном участке с кадастровым номером 67:25:0010702:166 :

1.	—
----	---

1. Сведения о характерных точках границ уточняемого земельного участка с кадастровым номером67:25:0010702:167:

Система координатМСК-67, зона 1Зона №1

Обоз- начение харак- терных точек границ	Координаты, м				Метод определения координат	Формулы, примененные для расчета средней квадратической погрешности определения координат характерных точек границ (Mt), с подставленными в такие формулы значениями и итоговые (вычисленные) значения Mt, м	Описание закрепления точки
	содержатся в Едином государственном реестре недвижимости		определены в результате выполнения комплексных кадастровых работ				
	X	Y	X	Y			
1	2	3	4	5	6	7	8
373	490 039,25	1 264 761,64	490 039,25	1 264 761,64	—	0,10	—
372	490 036,26	1 264 767,44	490 036,26	1 264 767,44			
371	490 033,41	1 264 774,61	490 033,41	1 264 774,61			
370	490 031,28	1 264 775,21	490 031,28	1 264 775,21			
369	490 022,30	1 264 795,79	490 022,30	1 264 795,79			
551	490 015,34	1 264 793,89	490 015,34	1 264 793,89			
552	489 989,46	1 264 781,10	489 989,46	1 264 781,10			
409	490 007,87	1 264 737,13	490 007,87	1 264 737,13			
408	490 012,48	1 264 740,11	490 012,48	1 264 740,11			
407	490 018,70	1 264 744,54	490 018,70	1 264 744,54			
406	490 038,74	1 264 759,39	490 038,74	1 264 759,39			
373	490 039,25	1 264 761,64	490 039,25	1 264 761,64			

2. Сведения о частях границ уточняемого земельного участка с кадастровым номером67:25:0010702:167:

Обозначение части границ		Горизонтальное проложение (S), м	Описание прохождения части границ	Сведения о согласовании местоположения границ (согласовано/спорное)
от т.	до т.			
1	2	3	4	5
373	372	6,53	—	согласовано
372	371	7,72		
371	370	2,21		
370	369	22,45		
369	551	7,21		
551	552	28,87		
552	409	47,67		

1	2	3	4	5
409	408	5,49	—	согласовано
408	407	7,64		
407	406	24,94		
406	373	2,31		

3. Сведения о характеристиках уточняемого земельного участка с кадастровым номером 67:25:0010702:167 :

№ п/п	Наименование характеристики	Значение характеристики
1	2	3
1.	Адрес земельного участка	—
1.1.	Сведения о местоположении земельного участка (при отсутствии адреса) в структурированном в соответствии с федеральной информационной адресной системой виде	Российская Федерация, Смоленская область, Ярцевский р-н, Ярцево г, Партизанская ул, д 5
1.2.	Дополнительные сведения о местоположении земельного участка	—
2.	Площадь земельного участка ± величина погрешности определения (вычисления) площади ($P \pm \Delta P$), м²	$1\ 645 \pm 14,00$
3.	Формула, примененная для вычисления предельной погрешности определения площади земельного участка, с подставленными значениями и итоговые (вычисленные) значения	$3,5*0,10*\sqrt{(1\ 645,00)} = 14$
4.	Площадь земельного участка согласно сведениям Единого государственного реестра недвижимости (Ркад), м²	1 645,00
5.	Оценка расхождения Р и Ркад ($P - P_{кад}$), м²	0
6.	Предельный минимальный и максимальный размеры земельного участка ($P_{мин}$ и $P_{макс}$), м²	— —
7.	Кадастровый или иной государственный учетный номер (инвентарный) здания, сооружения, объекта незавершенного строительства, расположенного на земельном участке	—
8.	Вид (виды) разрешенного использования	Для индивидуального жилищного строительства
8.1.	Дополнительные сведения об использовании земельного участка	—
9.	Сведения о земельных участках (землях общего пользования, территории общего пользования), посредством которых обеспечивается доступ	—
10.	Иные сведения	—

4. Пояснения к сведениям об уточняемом земельном участке с кадастровым номером 67:25:0010702:167 :

1.	—
----	---

1. Сведения о характерных точках границ уточняемого земельного участка с кадастровым номером67:25:0010702:169:

Система координатМСК-67, зона 1Зона №1

Обоз- начение харак- терных точек границ	Координаты, м				Метод определения координат	Формулы, примененные для расчета средней квадратической погрешности определения координат характерных точек границ (Mt), с подставленными в такие формулы значениями и итоговые (вычисленные) значения Mt, м	Описание закрепления точки
	содержатся в Едином государственном реестре недвижимости		определены в результате выполнения комплексных кадастровых работ				
	X	Y	X	Y			
1	2	3	4	5	6	7	8
553	490 064,55	1 264 759,04	490 064,55	1 264 759,04	—	0,30	—
554	490 066,87	1 264 761,03	490 066,87	1 264 761,03			
555	490 055,12	1 264 782,49	490 055,12	1 264 782,49			
250	490 071,35	1 264 790,91	490 071,35	1 264 790,91		0,10	Временный межевой знак
249	490 063,72	1 264 806,77	490 063,72	1 264 806,77			
261	490 061,69	1 264 812,09	490 061,69	1 264 812,09		0,30	
556	490 042,11	1 264 801,81	490 042,11	1 264 801,81			
382	490 057,75	1 264 769,54	490 057,75	1 264 769,54			
553	490 064,55	1 264 759,04	490 064,55	1 264 759,04			—

2. Сведения о частях границ уточняемого земельного участка с кадастровым номером67:25:0010702:169:

Обозначение части границ		Горизонтальное проложение (S), м	Описание прохождения части границ	Сведения о согласовании местоположения границ (согласовано/спорное)
от т.	до т.			
1	2	3	4	5
553	554	3,06	—	согласовано
554	555	24,47		
555	250	18,28		
250	249	17,60		
249	261	5,69		
261	556	22,11		
556	382	35,86		
382	553	12,51		

3. Сведения о характеристиках уточняемого земельного участка с кадастровым номером67:25:0010702:169:

№ п/п	Наименование характеристики	Значение характеристики
-------	-----------------------------	-------------------------

1	2	3
1.	Адрес земельного участка	—
1.1.	Сведения о местоположении земельного участка (при отсутствии адреса) в структурированном в соответствии с федеральной информационной адресной системой виде	Российская Федерация, Смоленская область, Ярцевский р-н, Ярцево г, Колхозная ул, д 9/2
1.2.	Дополнительные сведения о местоположении земельного участка	—
2.	Площадь земельного участка \pm величина погрешности определения (вычисления) площади ($P \pm \Delta P$), м ²	$590 \pm 9,00$
3.	Формула, примененная для вычисления предельной погрешности определения площади земельного участка, с подставленными значениями и итоговые (вычисленные) значения	$3,5*0,10*\sqrt{(590,00)} = 9$
4.	Площадь земельного участка согласно сведениям Единого государственного реестра недвижимости (Ркад), м ²	590,00
5.	Оценка расхождения Р и Ркад ($P - P_{кад}$), м ²	0
6.	Предельный минимальный и максимальный размеры земельного участка ($P_{мин}$ и $P_{макс}$), м ²	— —
7.	Кадастровый или иной государственный учетный номер (инвентарный) здания, сооружения, объекта незавершенного строительства, расположенного на земельном участке	—
8.	Вид (виды) разрешенного использования	под индивидуальный жилой дом
8.1.	Дополнительные сведения об использовании земельного участка	—
9.	Сведения о земельных участках (землях общего пользования, территории общего пользования), посредством которых обеспечивается доступ	—
10.	Иные сведения	—
4. Пояснения к сведениям об уточняемом земельном участке с кадастровым номером		67:25:0010702:169 :
1.	—	

1. Сведения о характерных точках границ уточняемого земельного участка с кадастровым номером67:25:0010702:170:

Система координатМСК-67, зона 1Зона №1

Обоз- начение харак- терных точек границ	Координаты, м				Метод определения координат	Формулы, примененные для расчета средней квадратической погрешности определения координат характерных точек границ (Mt), с подставленными в такие формулы значениями и итоговые (вычисленные) значения Mt, м	Описание закрепления точки
	содержатся в Едином государственном реестре недвижимости		определены в результате выполнения комплексных кадастровых работ				
	X	Y	X	Y			
1	2	3	4	5	6	7	8
557	490 080,38	1 264 772,59	490 080,38	1 264 772,59	—	0,10	Временный межевой знак
558	490 078,39	1 264 776,65	490 078,39	1 264 776,65			
559	490 076,96	1 264 779,70	490 076,96	1 264 779,70			
251	490 072,78	1 264 787,93	490 072,78	1 264 787,93			
250	490 071,35	1 264 790,91	490 071,35	1 264 790,91		0,30	—
555	490 055,12	1 264 782,49	490 055,12	1 264 782,49			
554	490 066,87	1 264 761,03	490 066,87	1 264 761,03			
557	490 080,38	1 264 772,59	490 080,38	1 264 772,59		0,10	Временный межевой знак

2. Сведения о частях границ уточняемого земельного участка с кадастровым номером67:25:0010702:170:

Обозначение части границ		Горизонтальное проложение (S), м	Описание прохождения части границ	Сведения о согласовании местоположения границ (согласовано/спорное)
от т.	до т.			
1	2	3	4	5
557	558	4,52	—	согласовано
558	559	3,37		
559	251	9,23		
251	250	3,31		
250	555	18,28		
555	554	24,47		
554	557	17,78		

3. Сведения о характеристиках уточняемого земельного участка с кадастровым номером67:25:0010702:170:

№ п/п	Наименование характеристики	Значение характеристики
1	2	3

1	2	3
1.	Адрес земельного участка	—
1.1.	Сведения о местоположении земельного участка (при отсутствии адреса) в структурированном в соответствии с федеральной информационной адресной системой виде	Российская Федерация, Смоленская область, Ярцевский р-н, Ярцево г, Колхозная ул
1.2.	Дополнительные сведения о местоположении земельного участка	—
2.	Площадь земельного участка \pm величина погрешности определения (вычисления) площади ($P \pm \Delta P$), м ²	$400 \pm 7,00$
3.	Формула, примененная для вычисления предельной погрешности определения площади земельного участка, с подставленными значениями и итоговые (вычисленные) значения	$3,5*0,10*\sqrt{(400,00)} = 7$
4.	Площадь земельного участка согласно сведениям Единого государственного реестра недвижимости (Ркад), м ²	400,00
5.	Оценка расхождения Р и Ркад ($P - P_{кад}$), м ²	0
6.	Предельный минимальный и максимальный размеры земельного участка ($P_{мин}$ и $P_{макс}$), м ²	— —
7.	Кадастровый или иной государственный учетный номер (инвентарный) здания, сооружения, объекта незавершенного строительства, расположенного на земельном участке	—
8.	Вид (виды) разрешенного использования	Для индивидуального жилищного строительства
8.1.	Дополнительные сведения об использовании земельного участка	—
9.	Сведения о земельных участках (землях общего пользования, территории общего пользования), посредством которых обеспечивается доступ	—
10.	Иные сведения	—
4. Пояснения к сведениям об уточняемом земельном участке с кадастровым номером		67:25:0010702:170 :
1.	—	

1. Сведения о характерных точках границ уточняемого земельного участка с кадастровым номером

67:25:0010702:175

:

Система координат

МСК-67, зона 1

Зона №

1

Обоз- начение харак- терных точек границ	Координаты, м				Метод определения координат	Формулы, примененные для расчета средней квадратической погрешности определения координат характерных точек границ (Mt), с подставленными в такие формулы значениями и итоговые (вычисленные) значения Mt, м	Описание закрепления точки
	содержатся в Едином государственном реестре недвижимости		определены в результате выполнения комплексных кадастровых работ				
	X	Y	X	Y			
1	2	3	4	5	6	7	8
530	489 937,09	1 265 523,78	489 937,09	1 265 523,78	—	0,30	Закрепление отсутствует
560	489 933,23	1 265 530,61	489 933,23	1 265 530,61		0,10	
561	489 924,93	1 265 541,41	489 924,93	1 265 541,41			
562	489 911,99	1 265 558,42	489 911,99	1 265 558,42			
563	489 887,27	1 265 537,82	489 887,27	1 265 537,82			
533	489 911,47	1 265 509,04	489 911,47	1 265 509,04			
532	489 922,91	1 265 518,66	489 922,91	1 265 518,66			
531	489 926,29	1 265 514,58	489 926,29	1 265 514,58			
530	489 937,09	1 265 523,78	489 937,09	1 265 523,78			
2. Сведения о частях границ уточняемого земельного участка с кадастровым номером						67:25:0010702:175	:
Обозначение части границ		Горизонтальное проложение (S), м	Описание прохождения части границ	Сведения о согласовании местоположения границ (согласовано/спорное)			
от т.	до т.						
1	2	3	4	5			
530	560	7,85	—	согласовано			
560	561	13,62					
561	562	21,37					
562	563	32,18					
563	533	37,60					
533	532	14,95					
532	531	5,30					
531	530	14,19					
3. Сведения о характеристиках уточняемого земельного участка с кадастровым номером						67:25:0010702:175	:
№ п/п	Наименование характеристики			Значение характеристики			

1	2	3
1.	Адрес земельного участка	—
1.1.	Сведения о местоположении земельного участка (при отсутствии адреса) в структурированном в соответствии с федеральной информационной адресной системой виде	215805, Российская Федерация, Смоленская область, Ярцевский р-н, Ярцево г, Metallургов пр-кт, д 46А
1.2.	Дополнительные сведения о местоположении земельного участка	—
2.	Площадь земельного участка \pm величина погрешности определения (вычисления) площади ($P \pm \Delta P$), м ²	$1\,251 \pm 12,00$
3.	Формула, примененная для вычисления предельной погрешности определения площади земельного участка, с подставленными значениями и итоговые (вычисленные) значения	$3,5*0,10*\sqrt{(1\,251,00)} = 12$
4.	Площадь земельного участка согласно сведениям Единого государственного реестра недвижимости (Ркад), м ²	1 251,00
5.	Оценка расхождения Р и Ркад ($P - P_{кад}$), м ²	0
6.	Предельный минимальный и максимальный размеры земельного участка (Рмин и Рмакс), м ²	— —
7.	Кадастровый или иной государственный учетный номер (инвентарный) здания, сооружения, объекта незавершенного строительства, расположенного на земельном участке	—
8.	Вид (виды) разрешенного использования	Под здание детского кафе с минипекарней
8.1.	Дополнительные сведения об использовании земельного участка	—
9.	Сведения о земельных участках (землях общего пользования, территории общего пользования), посредством которых обеспечивается доступ	—
10.	Иные сведения	—
4. Пояснения к сведениям об уточняемом земельном участке с кадастровым номером		67:25:0010702:175 :
1.	—	

1. Сведения о характерных точках границ уточняемого земельного участка с кадастровым номером67:25:0010702:179:

Система координатМСК-67, зона 1Зона №1

Обоз- начение харак- терных точек границ	Координаты, м				Метод определения координат	Формулы, примененные для расчета средней квадратической погрешности определения координат характерных точек границ (Mt), с подставленными в такие формулы значениями и итоговые (вычисленные) значения Mt, м	Описание закрепления точки
	содержатся в Едином государственном реестре недвижимости		определены в результате выполнения комплексных кадастровых работ				
	X	Y	X	Y			
1	2	3	4	5	6	7	8
57	490 016,81	1 265 035,80	490 016,81	1 265 035,80	—	0,10	Закрепление отсутствует
564	490 004,75	1 265 076,94	490 004,75	1 265 076,94		0,30	
364	490 003,77	1 265 080,30	490 003,77	1 265 080,30		0,10	
127	489 965,73	1 265 070,88	489 965,73	1 265 070,88			
565	489 981,87	1 265 028,32	489 981,87	1 265 028,32			
52	490 011,50	1 265 034,29	490 011,50	1 265 034,29			
57	490 016,81	1 265 035,80	490 016,81	1 265 035,80			

2. Сведения о частях границ уточняемого земельного участка с кадастровым номером67:25:0010702:179:

Обозначение части границ		Горизонтальное проложение (S), м	Описание прохождения части границ	Сведения о согласовании местоположения границ (согласовано/спорное)
от т.	до т.			
1	2	3	4	5
57	564	42,87	—	согласовано
564	364	3,50		
364	127	39,19		
127	565	45,52		
565	52	30,23		
52	57	5,52		

3. Сведения о характеристиках уточняемого земельного участка с кадастровым номером67:25:0010702:179:

№ п/п	Наименование характеристики	Значение характеристики
1	2	3

1	2	3
1.	Адрес земельного участка	—
1.1.	Сведения о местоположении земельного участка (при отсутствии адреса) в структурированном в соответствии с федеральной информационной адресной системой виде	Российская Федерация, Смоленская область, Ярцевский р-н, Ярцево г, 2-й Смоленский пер, д 3
1.2.	Дополнительные сведения о местоположении земельного участка	—
2.	Площадь земельного участка \pm величина погрешности определения (вычисления) площади ($P \pm \Delta P$), м ²	$1\,718 \pm 15,00$
3.	Формула, примененная для вычисления предельной погрешности определения площади земельного участка, с подставленными значениями и итоговые (вычисленные) значения	$3,5*0,10*\sqrt{(1\,718,00)} = 15$
4.	Площадь земельного участка согласно сведениям Единого государственного реестра недвижимости (Ркад), м ²	1 718,00
5.	Оценка расхождения Р и Ркад ($P - P_{\text{кад}}$), м ²	0
6.	Предельный минимальный и максимальный размеры земельного участка ($P_{\text{мин}}$ и $P_{\text{макс}}$), м ²	— —
7.	Кадастровый или иной государственный учетный номер (инвентарный) здания, сооружения, объекта незавершенного строительства, расположенного на земельном участке	—
8.	Вид (виды) разрешенного использования	под жилым домом
8.1.	Дополнительные сведения об использовании земельного участка	—
9.	Сведения о земельных участках (землях общего пользования, территории общего пользования), посредством которых обеспечивается доступ	—
10.	Иные сведения	—
4. Пояснения к сведениям об уточняемом земельном участке с кадастровым номером		67:25:0010702:179 :
1.	—	

1. Сведения о характерных точках границ уточняемого земельного участка с кадастровым номером						67:25:0010702:2		:
Система координат				МСК-67, зона 1		Зона № 1		
Обоз- начение харак- терных точек границ	Координаты, м				Метод определения координат	Формулы, примененные для расчета средней квадратической погрешности определения координат характерных точек границ (Mt), с подставленными в такие формулы значениями и итоговые (вычисленные) значения Mt, м	Описание закрепления точки	
	содержатся в Едином государственном реестре недвижимости		определены в результате выполнения комплексных кадастровых работ					
	X	Y	X	Y				
1	2	3	4	5	6	7	8	
52	490 011,50	1 265 034,29	490 011,50	1 265 034,29	—	0,10	Закрепление отсутствует	
53	490 024,41	1 264 995,82	490 024,41	1 264 995,82			—	
54	490 061,04	1 265 000,11	490 061,04	1 265 000,11				
55	490 053,01	1 265 039,63	490 053,01	1 265 039,63				
56	490 017,25	1 265 034,79	490 017,25	1 265 034,79				
57	490 016,81	1 265 035,80	490 016,81	1 265 035,80				
52	490 011,50	1 265 034,29	490 011,50	1 265 034,29			Закрепление отсутствует	
2. Сведения о частях границ уточняемого земельного участка с кадастровым номером						67:25:0010702:2		:
Обозначение части границ		Горизонтальное проложение (S), м	Описание прохождения части границ	Сведения о согласовании местоположения границ (согласовано/спорное)				
от т.	до т.							
1	2	3	4	5				
52	53	40,58	—	согласовано				
53	54	36,88						
54	55	40,33						
55	56	36,09						
56	57	1,10						
57	52	5,52						
3. Сведения о характеристиках уточняемого земельного участка с кадастровым номером						67:25:0010702:2		:
№ п/п	Наименование характеристики			Значение характеристики				
1	2			3				

1	2	3
1.	Адрес земельного участка	—
1.1.	Сведения о местоположении земельного участка (при отсутствии адреса) в структурированном в соответствии с федеральной информационной адресной системой виде	Российская Федерация, Смоленская область, Ярцевский р-н, Ярцево г, 1-й Смоленский пер, д 6
1.2.	Дополнительные сведения о местоположении земельного участка	—
2.	Площадь земельного участка \pm величина погрешности определения (вычисления) площади ($P \pm \Delta P$), м ²	1 572 \pm 14,00
3.	Формула, примененная для вычисления предельной погрешности определения площади земельного участка, с подставленными значениями и итоговые (вычисленные) значения	$3,5*0,10*\sqrt{(1\,572,00)} = 14$
4.	Площадь земельного участка согласно сведениям Единого государственного реестра недвижимости (Ркад), м ²	1 572,00
5.	Оценка расхождения Р и Ркад ($P - P_{\text{кад}}$), м ²	0
6.	Предельный минимальный и максимальный размеры земельного участка ($P_{\text{мин}}$ и $P_{\text{макс}}$), м ²	— —
7.	Кадастровый или иной государственный учетный номер (инвентарный) здания, сооружения, объекта незавершенного строительства, расположенного на земельном участке	—
8.	Вид (виды) разрешенного использования	Под индивидуальный жилой дом
8.1.	Дополнительные сведения об использовании земельного участка	—
9.	Сведения о земельных участках (землях общего пользования, территории общего пользования), посредством которых обеспечивается доступ	—
10.	Иные сведения	—
4. Пояснения к сведениям об уточняемом земельном участке с кадастровым номером		67:25:0010702:2 :
1.	—	

1. Сведения о характерных точках границ уточняемого земельного участка с кадастровым номером						67:25:0010702:21		:
Система координат				МСК-67, зона 1		Зона № 1		
Обозначение характерных точек границ	Координаты, м				Метод определения координат	Формулы, примененные для расчета средней квадратической погрешности определения координат характерных точек границ (Mt), с подставленными в такие формулы значениями и итоговые (вычисленные) значения Mt, м	Описание закрепления точки	
	содержатся в Едином государственном реестре недвижимости		определены в результате выполнения комплексных кадастровых работ					
	X	Y	X	Y				
1	2	3	4	5	6	7	8	
109	489 954,74	1 265 569,20	489 954,74	1 265 569,20	—	0,10	Временный межевой знак	
110	489 952,04	1 265 572,42	489 952,04	1 265 572,42				
111	489 946,57	1 265 567,82	489 946,57	1 265 567,82				
112	489 949,27	1 265 564,61	489 949,27	1 265 564,61				
109	489 954,74	1 265 569,20	489 954,74	1 265 569,20				
2. Сведения о частях границ уточняемого земельного участка с кадастровым номером						67:25:0010702:21		:
Обозначение части границ		Горизонтальное проложение (S), м	Описание прохождения части границ		Сведения о согласовании местоположения границ (согласовано/спорное)			
от т.	до т.							
1	2	3	4		5			
109	110	4,20	—		согласовано			
110	111	7,15						
111	112	4,19						
112	109	7,14						
3. Сведения о характеристиках уточняемого земельного участка с кадастровым номером						67:25:0010702:21		:
№ п/п	Наименование характеристики				Значение характеристики			
1	2				3			
1.	Адрес земельного участка				—			
1.1.	Сведения о местоположении земельного участка (при отсутствии адреса) в структурированном в соответствии с федеральной информационной адресной системой виде				215805, Российская Федерация, Смоленская область, Ярцевский р-н, Ярцево г, Metallургов пр-кт			
1.2.	Дополнительные сведения о местоположении земельного участка				—			

1	2				3		
2.	Площадь земельного участка ± величина погрешности определения (вычисления) площади (Р ± ΔР), м²				30 ± 2,00		
3.	Формула, примененная для вычисления предельной погрешности определения площади земельного участка, с подставленными значениями и итоговые (вычисленные) значения				3,5*0,10*√(30,00) = 2		
4.	Площадь земельного участка согласно сведениям Единого государственного реестра недвижимости (Ркад), м²				30,00		
5.	Оценка расхождения Р и Ркад (Р - Ркад), м²				0		
6.	Предельный минимальный и максимальный размеры земельного участка (Рмин и Рмакс), м²				— —		
7.	Кадастровый или иной государственный учетный номер (инвентарный) здания, сооружения, объекта незавершенного строительства, расположенного на земельном участке				—		
8.	Вид (виды) разрешенного использования				Под торговый киоск		
8.1.	Дополнительные сведения об использовании земельного участка				—		
9.	Сведения о земельных участках (землях общего пользования, территории общего пользования), посредством которых обеспечивается доступ				—		
10.	Иные сведения				—		
4. Пояснения к сведениям об уточняемом земельном участке с кадастровым номером					67:25:0010702:21 :		
1.	—						
1. Сведения о характерных точках границ уточняемого земельного участка с кадастровым номером					67:25:0010702:2193 :		
Система координат МСК-67, зона 1					Зона № 1		
Обозначение характерных точек границ	Координаты, м				Метод определения координат	Формулы, примененные для расчета средней квадратической погрешности определения координат характерных точек границ (Mt), с подставленными в такие формулы значениями и итоговые (вычисленные) значения Mt, м	Описание закрепления точки
	содержатся в Едином государственном реестре недвижимости		определены в результате выполнения комплексных кадастровых работ				
	X	Y	X	Y			
1	2	3	4	5	6	7	8
566	490 004,88	1 264 847,61	490 004,88	1 264 847,61	—	—	—

1	2	3	4	5	6	7	8
567	489 996,50	1 264 868,43	489 996,50	1 264 868,43	—	—	—
568	489 995,24	1 264 871,61	489 995,24	1 264 871,61			
569	489 958,48	1 264 856,32	489 958,48	1 264 856,32			
570	489 967,82	1 264 833,69	489 967,82	1 264 833,69			
566	490 004,88	1 264 847,61	490 004,88	1 264 847,61			

2. Сведения о частях границ уточняемого земельного участка с кадастровым номером 67:25:0010702:2193 :

Обозначение части границ		Горизонтальное проложение (S), м	Описание прохождения части границ	Сведения о согласовании местоположения границ (согласовано/спорное)
от т.	до т.			
1	2	3	4	5
566	567	22,44	—	согласовано
567	568	3,42		
568	569	39,81		
569	570	24,48		
570	566	39,59		

3. Сведения о характеристиках уточняемого земельного участка с кадастровым номером 67:25:0010702:2193 :

№ п/п	Наименование характеристики	Значение характеристики
1	2	3
1.	Адрес земельного участка	—
1.1.	Сведения о местоположении земельного участка (при отсутствии адреса) в структурированном в соответствии с федеральной информационной адресной системой виде	215805, Российская Федерация, Смоленская область, Ярцевский р-н, Ярцево г, Партизанская ул, д 9а
1.2.	Дополнительные сведения о местоположении земельного участка	—
2.	Площадь земельного участка ± величина погрешности определения (вычисления) площади ($P \pm \Delta P$), м²	$999 \pm 11,00$
3.	Формула, примененная для вычисления предельной погрешности определения площади земельного участка, с подставленными значениями и итоговые (вычисленные) значения	$3,5*0,10*\sqrt{(999,00)} = 11$
4.	Площадь земельного участка согласно сведениям Единого государственного реестра недвижимости (Ркад), м²	999,00
5.	Оценка расхождения Р и Ркад ($P - P_{кад}$), м²	0
6.	Предельный минимальный и максимальный размеры земельного участка ($P_{мин}$ и $P_{макс}$), м²	— —

1	2				3				
7.	Кадастровый или иной государственный учетный номер (инвентарный) здания, сооружения, объекта незавершенного строительства, расположенного на земельном участке				—				
8.	Вид (виды) разрешенного использования				Для индивидуального жилищного строительства				
8.1.	Дополнительные сведения об использовании земельного участка				—				
9.	Сведения о земельных участках (землях общего пользования, территории общего пользования), посредством которых обеспечивается доступ				—				
10.	Иные сведения				—				
4. Пояснения к сведениям об уточняемом земельном участке с кадастровым номером					67:25:0010702:2193			:	
1.	—								
1. Сведения о характерных точках границ уточняемого земельного участка с кадастровым номером					67:25:0010702:2194				:
Система координат					МСК-67, зона 1			Зона №	1
Обозначение характерных точек границ	Координаты, м				Метод определения координат	Формулы, примененные для расчета средней квадратической погрешности определения координат характерных точек границ (Mt), с подставленными в такие формулы значениями и итоговые (вычисленные) значения Mt, м	Описание закрепления точки		
	содержатся в Едином государственном реестре недвижимости		определены в результате выполнения комплексных кадастровых работ						
	X	Y	X	Y					
1	2	3	4	5	6	7	8		
571	490 014,16	1 264 825,23	490 014,16	1 264 825,23	—	—	Временный межевой знак		
572	490 011,06	1 264 832,27	490 011,06	1 264 832,27			—		
566	490 004,88	1 264 847,61	490 004,88	1 264 847,61					
570	489 967,82	1 264 833,69	489 967,82	1 264 833,69					
573	489 977,51	1 264 810,21	489 977,51	1 264 810,21					
574	489 978,52	1 264 810,61	489 978,52	1 264 810,61					
575	489 990,07	1 264 815,30	489 990,07	1 264 815,30					
576	489 990,63	1 264 813,91	489 990,63	1 264 813,91					
577	490 001,03	1 264 818,13	490 001,03	1 264 818,13					
578	490 000,46	1 264 819,51	490 000,46	1 264 819,51					
571	490 014,16	1 264 825,23	490 014,16	1 264 825,23			Временный межевой знак		

2. Сведения о частях границ уточняемого земельного участка с кадастровым номером 67:25:0010702:2194 :

Обозначение части границ		Горизонтальное проложение (S), м	Описание прохождения части границ	Сведения о согласовании местоположения границ (согласовано/спорное)
от т.	до т.			
1	2	3	4	5
571	572	7,69	—	согласовано
572	566	16,54		
566	570	39,59		
570	573	25,40		
573	574	1,09		
574	575	12,47		
575	576	1,50		
576	577	11,22		
577	578	1,49		
578	571	14,85		

3. Сведения о характеристиках уточняемого земельного участка с кадастровым номером 67:25:0010702:2194 :

№ п/п	Наименование характеристики	Значение характеристики
1	2	3
1.	Адрес земельного участка	—
1.1.	Сведения о местоположении земельного участка (при отсутствии адреса) в структурированном в соответствии с федеральной информационной адресной системой виде	215805, Российская Федерация, Смоленская область, Ярцевский р-н, Ярцево г, Партизанская ул, д 9
1.2.	Дополнительные сведения о местоположении земельного участка	—
2.	Площадь земельного участка ± величина погрешности определения (вычисления) площади ($P \pm \Delta P$), м²	999 ± 11,00
3.	Формула, примененная для вычисления предельной погрешности определения площади земельного участка, с подставленными значениями и итоговые (вычисленные) значения	$3,5*0,10*\sqrt{(999,00)} = 11$
4.	Площадь земельного участка согласно сведениям Единого государственного реестра недвижимости (Ркад), м²	999,00
5.	Оценка расхождения Р и Ркад ($P - P_{кад}$), м²	0
6.	Предельный минимальный и максимальный размеры земельного участка ($P_{мин}$ и $P_{макс}$), м²	— —

1	2				3		
7.	Кадастровый или иной государственный учетный номер (инвентарный) здания, сооружения, объекта незавершенного строительства, расположенного на земельном участке				—		
8.	Вид (виды) разрешенного использования				Под индивидуальным жилым домом		
8.1.	Дополнительные сведения об использовании земельного участка				—		
9.	Сведения о земельных участках (землях общего пользования, территории общего пользования), посредством которых обеспечивается доступ				—		
10.	Иные сведения				—		
4. Пояснения к сведениям об уточняемом земельном участке с кадастровым номером					67:25:0010702:2194		
1.	—						
1. Сведения о характерных точках границ уточняемого земельного участка с кадастровым номером					67:25:0010702:22		
Система координат МСК-67, зона 1					Зона № 1		
Обозначение характерных точек границ	Координаты, м				Метод определения координат	Формулы, примененные для расчета средней квадратической погрешности определения координат характерных точек границ (Mt), с подставленными в такие формулы значениями и итоговые (вычисленные) значения Mt, м	Описание закрепления точки
	содержатся в Едином государственном реестре недвижимости		определены в результате выполнения комплексных кадастровых работ				
	X	Y	X	Y			
1	2	3	4	5	6	7	8
113	490 398,08	1 265 423,77	490 398,08	1 265 423,77	—	0,30	—
114	490 370,42	1 265 399,90	490 370,42	1 265 399,90			Закрепление отсутствует
115	490 378,50	1 265 390,38	490 378,50	1 265 390,38			
116	490 406,16	1 265 414,25	490 406,16	1 265 414,25			
113	490 398,08	1 265 423,77	490 398,08	1 265 423,77			
2. Сведения о частях границ уточняемого земельного участка с кадастровым номером					67:25:0010702:22		
Обозначение части границ		Горизонтальное проложение (S), м	Описание прохождения части границ		Сведения о согласовании местоположения границ (согласовано/спорное)		
от т.	до т.						
1	2	3	4		5		
113	114	36,54	—		согласовано		
114	115	12,49					

1	2	3	4	5
115	116	36,54	—	согласовано
116	113	12,49		
3. Сведения о характеристиках уточняемого земельного участка с кадастровым номером			67:25:0010702:22 :	
№ п/п	Наименование характеристики		Значение характеристики	
1	2		3	
1.	Адрес земельного участка		—	
1.1.	Сведения о местоположении земельного участка (при отсутствии адреса) в структурированном в соответствии с федеральной информационной адресной системой виде		215805, Российская Федерация, Смоленская область, Ярцевский р-н, Ярцево г, Старозавопье ул, д 6-а	
1.2.	Дополнительные сведения о местоположении земельного участка		—	
2.	Площадь земельного участка ± величина погрешности определения (вычисления) площади (Р ± ΔР), м²		456 ± 7,00	
3.	Формула, примененная для вычисления предельной погрешности определения площади земельного участка, с подставленными значениями и итоговые (вычисленные) значения		3,5*0,10*√(456,00) = 7	
4.	Площадь земельного участка согласно сведениям Единого государственного реестра недвижимости (Ркад), м²		456,00	
5.	Оценка расхождения Р и Ркад (Р - Ркад), м²		0	
6.	Предельный минимальный и максимальный размеры земельного участка (Рмин и Рмакс), м²		— —	
7.	Кадастровый или иной государственный учетный номер (инвентарный) здания, сооружения, объекта незавершенного строительства, расположенного на земельном участке		—	
8.	Вид (виды) разрешенного использования		Под павильон "Шиномонтаж"	
8.1.	Дополнительные сведения об использовании земельного участка		—	
9.	Сведения о земельных участках (землях общего пользования, территории общего пользования), посредством которых обеспечивается доступ		—	
10.	Иные сведения		—	
4. Пояснения к сведениям об уточняемом земельном участке с кадастровым номером			67:25:0010702:22 :	
1.	—			

1. Сведения о характерных точках границ уточняемого земельного участка с кадастровым номером67:25:0010702:25:

Система координатМСК-67, зона 1Зона №1

Обоз- начение харак- терных точек границ	Координаты, м				Метод определения координат	Формулы, примененные для расчета средней квадратической погрешности определения координат характерных точек границ (Mt), с подставленными в такие формулы значениями и итоговые (вычисленные) значения Mt, м	Описание закрепления точки
	содержатся в Едином государственном реестре недвижимости		определены в результате выполнения комплексных кадастровых работ				
	X	Y	X	Y			
1	2	3	4	5	6	7	8
117	490 295,33	1 265 548,90	490 295,33	1 265 548,90	—	0,30	—
118	490 282,94	1 265 563,10	490 282,94	1 265 563,10			
119	490 279,52	1 265 567,22	490 279,52	1 265 567,22			
120	490 277,87	1 265 569,20	490 277,87	1 265 569,20			Закрепление отсутствует
121	490 273,76	1 265 565,79	490 273,76	1 265 565,79			—
122	490 279,01	1 265 559,76	490 279,01	1 265 559,76			
123	490 291,39	1 265 545,58	490 291,39	1 265 545,58			Закрепление отсутствует
124	490 292,05	1 265 544,83	490 292,05	1 265 544,83			—
125	490 295,98	1 265 548,16	490 295,98	1 265 548,16			
117	490 295,33	1 265 548,90	490 295,33	1 265 548,90			

2. Сведения о частях границ уточняемого земельного участка с кадастровым номером67:25:0010702:25:

Обозначение части границ		Горизонтальное проложение (S), м	Описание прохождения части границ	Сведения о согласовании местоположения границ (согласовано/спорное)
от т.	до т.			
1	2	3	4	5
117	118	18,85	—	согласовано
118	119	5,35		
119	120	2,58		
120	121	5,34		
121	122	8,00		
122	123	18,82		
123	124	1,00		
124	125	5,15		
125	117	0,98		

3. Сведения о характеристиках уточняемого земельного участка с кадастровым номером 67:25:0010702:25 :		
№ п/п	Наименование характеристики	Значение характеристики
1	2	3
1.	Адрес земельного участка	—
1.1.	Сведения о местоположении земельного участка (при отсутствии адреса) в структурированном в соответствии с федеральной информационной адресной системой виде	Российская Федерация, Смоленская область, Ярцевский р-н, Ярцево г, Metallургов пр-кт, д 186
1.2.	Дополнительные сведения о местоположении земельного участка	—
2.	Площадь земельного участка ± величина погрешности определения (вычисления) площади ($P \pm \Delta P$), м²	$144 \pm 4,00$
3.	Формула, примененная для вычисления предельной погрешности определения площади земельного участка, с подставленными значениями и итоговые (вычисленные) значения	$3,5*0,10*\sqrt{(144,00)} = 4$
4.	Площадь земельного участка согласно сведениям Единого государственного реестра недвижимости (Ркад), м²	159,00
5.	Оценка расхождения Р и Ркад ($P - P_{кад}$), м²	15
6.	Предельный минимальный и максимальный размеры земельного участка ($P_{мин}$ и $P_{макс}$), м²	— —
7.	Кадастровый или иной государственный учетный номер (инвентарный) здания, сооружения, объекта незавершенного строительства, расположенного на земельном участке	—
8.	Вид (виды) разрешенного использования	хранение автотранспорта
8.1.	Дополнительные сведения об использовании земельного участка	—
9.	Сведения о земельных участках (землях общего пользования, территории общего пользования), посредством которых обеспечивается доступ	—
10.	Иные сведения	—
4. Пояснения к сведениям об уточняемом земельном участке с кадастровым номером 67:25:0010702:25 :		
1.	—	

1. Сведения о характерных точках границ уточняемого земельного участка с кадастровым номером						67:25:0010702:26		:
Система координат				МСК-67, зона 1		Зона № 1		
Обозначение характерных точек границ	Координаты, м				Метод определения координат	Формулы, примененные для расчета средней квадратической погрешности определения координат характерных точек границ (Mt), с подставленными в такие формулы значениями и итоговые (вычисленные) значения Mt, м	Описание закрепления точки	
	содержатся в Едином государственном реестре недвижимости		определены в результате выполнения комплексных кадастровых работ					
	X	Y	X	Y				
1	2	3	4	5	6	7	8	
126	489 981,88	1 265 028,32	489 981,88	1 265 028,32	—	0,10	—	
127	489 965,73	1 265 070,88	489 965,73	1 265 070,88		0,30	Закрепление отсутствует	
128	489 946,82	1 265 061,08	489 946,82	1 265 061,08				
129	489 965,64	1 265 020,59	489 965,64	1 265 020,59				
126	489 981,88	1 265 028,32	489 981,88	1 265 028,32		0,10	—	
2. Сведения о частях границ уточняемого земельного участка с кадастровым номером						67:25:0010702:26		:
Обозначение части границ		Горизонтальное проложение (S), м	Описание прохождения части границ		Сведения о согласовании местоположения границ (согласовано/спорное)			
от т.	до т.							
1	2	3	4		5			
126	127	45,52	—		согласовано			
127	128	21,30						
128	129	44,65						
129	126	17,99						
3. Сведения о характеристиках уточняемого земельного участка с кадастровым номером						67:25:0010702:26		:
№ п/п	Наименование характеристики				Значение характеристики			
1	2				3			
1.	Адрес земельного участка				—			
1.1.	Сведения о местоположении земельного участка (при отсутствии адреса) в структурированном в соответствии с федеральной информационной адресной системой виде				215805, Российская Федерация, Смоленская область, Ярцевский р-н, Ярцево г, 2-й Смоленский пер, д 16			
1.2.	Дополнительные сведения о местоположении земельного участка				—			

1	2				3		
2.	Площадь земельного участка ± величина погрешности определения (вычисления) площади (Р ± ΔР), м²				883 ± 10,00		
3.	Формула, примененная для вычисления предельной погрешности определения площади земельного участка, с подставленными значениями и итоговые (вычисленные) значения				3,5*0,10*√(883,00) = 10		
4.	Площадь земельного участка согласно сведениям Единого государственного реестра недвижимости (Ркад), м²				883,00		
5.	Оценка расхождения Р и Ркад (Р - Ркад), м²				0		
6.	Предельный минимальный и максимальный размеры земельного участка (Рмин и Рмакс), м²				— —		
7.	Кадастровый или иной государственный учетный номер (инвентарный) здания, сооружения, объекта незавершенного строительства, расположенного на земельном участке				—		
8.	Вид (виды) разрешенного использования				Под индивидуальный жилой дом		
8.1.	Дополнительные сведения об использовании земельного участка				—		
9.	Сведения о земельных участках (землях общего пользования, территории общего пользования), посредством которых обеспечивается доступ				—		
10.	Иные сведения				—		
4. Пояснения к сведениям об уточняемом земельном участке с кадастровым номером					67:25:0010702:26 :		
1.					—		
1. Сведения о характерных точках границ уточняемого земельного участка с кадастровым номером					67:25:0010702:27 :		
Система координат					МСК-67, зона 1		
					Зона № 1		
Обозначение характерных точек границ	Координаты, м				Метод определения координат	Формулы, примененные для расчета средней квадратической погрешности определения координат характерных точек границ (Mt), с подставленными в такие формулы значениями и итоговые (вычисленные) значения Mt, м	Описание закрепления точки
	содержатся в Едином государственном реестре недвижимости		определены в результате выполнения комплексных кадастровых работ				
	X	Y	X	Y			
1	2	3	4	5	6	7	8
130	489 962,81	1 265 019,24	489 962,81	1 265 019,24	—	0,10	—

1	2	3	4	5	6	7	8
129	489 965,64	1 265 020,59	489 965,64	1 265 020,59	—	0,30	—
128	489 946,82	1 265 061,08	489 946,82	1 265 061,08			
131	489 926,43	1 265 050,51	489 926,43	1 265 050,51			
132	489 950,12	1 265 013,17	489 950,12	1 265 013,17			
130	489 962,81	1 265 019,24	489 962,81	1 265 019,24			
							0,10

2. Сведения о частях границ уточняемого земельного участка с кадастровым номером 67:25:0010702:27 :

Обозначение части границ		Горизонтальное проложение (S), м	Описание прохождения части границ	Сведения о согласовании местоположения границ (согласовано/спорное)
от т.	до т.			
1	2	3	4	5
130	129	3,14	—	согласовано
129	128	44,65		
128	131	22,97		
131	132	44,22		
132	130	14,07		

3. Сведения о характеристиках уточняемого земельного участка с кадастровым номером 67:25:0010702:27 :

№ п/п	Наименование характеристики	Значение характеристики
1	2	3
1.	Адрес земельного участка	—
1.1.	Сведения о местоположении земельного участка (при отсутствии адреса) в структурированном в соответствии с федеральной информационной адресной системой виде	215805, Российская Федерация, Смоленская область, Ярцевский р-н, Ярцево г, 2-й Смоленский пер, д 1в
1.2.	Дополнительные сведения о местоположении земельного участка	—
2.	Площадь земельного участка ± величина погрешности определения (вычисления) площади ($P \pm \Delta P$), м²	$890 \pm 10,00$
3.	Формула, примененная для вычисления предельной погрешности определения площади земельного участка, с подставленными значениями и итоговые (вычисленные) значения	$3,5*0,10*\sqrt{(890,00)} = 10$
4.	Площадь земельного участка согласно сведениям Единого государственного реестра недвижимости (Ркад), м²	890,00
5.	Оценка расхождения Р и Ркад ($P - P_{кад}$), м²	0
6.	Предельный минимальный и максимальный размеры земельного участка ($P_{мин}$ и $P_{макс}$), м²	— —

1	2				3		
7.	Кадастровый или иной государственный учетный номер (инвентарный) здания, сооружения, объекта незавершенного строительства, расположенного на земельном участке				—		
8.	Вид (виды) разрешенного использования				Под индивидуальный жилой дом		
8.1.	Дополнительные сведения об использовании земельного участка				—		
9.	Сведения о земельных участках (землях общего пользования, территории общего пользования), посредством которых обеспечивается доступ				—		
10.	Иные сведения				—		
4. Пояснения к сведениям об уточняемом земельном участке с кадастровым номером					67:25:0010702:27 :		
1.	—						
1. Сведения о характерных точках границ уточняемого земельного участка с кадастровым номером					67:25:0010702:28 :		
Система координат МСК-67, зона 1					Зона № 1		
Обоз- начение харак- терных точек границ	Координаты, м				Метод определения координат	Формулы, примененные для расчета средней квадратической погрешности определения координат характерных точек границ (Mt), с подставленными в такие формулы значениями и итоговые (вычисленные) значения Mt, м	Описание закрепления точки
	содержатся в Едином государственном реестре недвижимости		определены в результате выполнения комплексных кадастровых работ				
	X	Y	X	Y			
1	2	3	4	5	6	7	8
133	490 081,31	1 265 622,14	490 081,31	1 265 622,14	—	0,30	Закрепление отсутствует
134	490 088,77	1 265 628,16	490 088,77	1 265 628,16			
135	490 083,90	1 265 634,16	490 083,90	1 265 634,16			
136	490 076,32	1 265 628,52	490 076,32	1 265 628,52			
133	490 081,31	1 265 622,14	490 081,31	1 265 622,14			
2. Сведения о частях границ уточняемого земельного участка с кадастровым номером					67:25:0010702:28 :		
Обозначение части границ		Горизонтальное проложение (S), м	Описание прохождения части границ		Сведения о согласовании местоположения границ (согласовано/спорное)		
от т.	до т.						
1	2	3	4		5		
133	134	9,59	—		согласовано		
134	135	7,73					

1	2	3	4	5
135	136	9,45	—	согласовано
136	133	8,10		

3. Сведения о характеристиках уточняемого земельного участка с кадастровым номером 67:25:0010702:28 :

№ п/п	Наименование характеристики	Значение характеристики
1	2	3
1.	Адрес земельного участка	—
1.1.	Сведения о местоположении земельного участка (при отсутствии адреса) в структурированном в соответствии с федеральной информационной адресной системой виде	Российская Федерация, Смоленская область, Ярцевский р-н, Ярцево г, Metallургов пр-кт, строен 23
1.2.	Дополнительные сведения о местоположении земельного участка	—
2.	Площадь земельного участка ± величина погрешности определения (вычисления) площади ($P \pm \Delta P$), м²	$75 \pm 3,00$
3.	Формула, примененная для вычисления предельной погрешности определения площади земельного участка, с подставленными значениями и итоговые (вычисленные) значения	$3,5 * 0,10 * \sqrt{(75,00)} = 3$
4.	Площадь земельного участка согласно сведениям Единого государственного реестра недвижимости (Ркад), м²	75,00
5.	Оценка расхождения Р и Ркад ($P - P_{кад}$), м²	0
6.	Предельный минимальный и максимальный размеры земельного участка ($P_{мин}$ и $P_{макс}$), м²	— —
7.	Кадастровый или иной государственный учетный номер (инвентарный) здания, сооружения, объекта незавершенного строительства, расположенного на земельном участке	—
8.	Вид (виды) разрешенного использования	Под газорегуляторный пункт (ГРП-3)
8.1.	Дополнительные сведения об использовании земельного участка	—
9.	Сведения о земельных участках (землях общего пользования, территории общего пользования), посредством которых обеспечивается доступ	—
10.	Иные сведения	—

4. Пояснения к сведениям об уточняемом земельном участке с кадастровым номером 67:25:0010702:28 :

1.	—
----	---

1. Сведения о характерных точках границ уточняемого земельного участка с кадастровым номером

67:25:0010702:29

:

Система координат

МСК-67, зона 1

Зона №

1

Обоз- начение харак- терных точек границ	Координаты, м				Метод определения координат	Формулы, примененные для расчета средней квадратической погрешности определения координат характерных точек границ (Mt), с подставленными в такие формулы значениями и итоговые (вычисленные) значения Mt, м	Описание закрепления точки
	содержатся в Едином государственном реестре недвижимости		определены в результате выполнения комплексных кадастровых работ				
	X	Y	X	Y			
1	2	3	4	5	6	7	8
137	490 185,94	1 265 002,13	490 185,94	1 265 002,13	—	—	—
138	490 182,54	1 265 001,49	490 182,54	1 265 001,49			
139	490 150,18	1 264 995,40	490 150,18	1 264 995,40			
140	490 164,54	1 264 954,21	490 164,54	1 264 954,21			
141	490 165,63	1 264 953,30	490 165,63	1 264 953,30			
142	490 197,78	1 264 959,94	490 197,78	1 264 959,94			
143	490 201,54	1 264 960,70	490 201,54	1 264 960,70			
144	490 201,55	1 264 960,70	490 201,55	1 264 960,70			
145	490 202,01	1 264 960,80	490 202,01	1 264 960,80			
146	490 201,83	1 264 961,27	490 201,83	1 264 961,27			
137	490 185,94	1 265 002,13	490 185,94	1 265 002,13		0,10	
						—	
						0,30	
						—	

2. Сведения о частях границ уточняемого земельного участка с кадастровым номером

67:25:0010702:29

:

Обозначение части границ		Горизонтальное проложение (S), м	Описание прохождения части границ	Сведения о согласовании местоположения границ (согласовано/спорное)
от т.	до т.			
1	2	3	4	5
137	138	3,46	—	согласовано
138	139	32,93		
139	140	43,62		
140	141	1,42		
141	142	32,83		
142	143	3,84		
143	144	0,01		
144	145	0,47		

1	2	3	4	5
145	146	0,50	—	согласовано
146	137	43,84		

3. Сведения о характеристиках уточняемого земельного участка с кадастровым номером 67:25:0010702:29 :

№ п/п	Наименование характеристики	Значение характеристики
1	2	3
1.	Адрес земельного участка	—
1.1.	Сведения о местоположении земельного участка (при отсутствии адреса) в структурированном в соответствии с федеральной информационной адресной системой виде	215805, Российская Федерация, Смоленская область, Ярцевский р-н, Ярцево г, 1-й Смоленский пер, д 11
1.2.	Дополнительные сведения о местоположении земельного участка	—
2.	Площадь земельного участка ± величина погрешности определения (вычисления) площади ($P \pm \Delta P$), м ²	1 633 ± 14,00
3.	Формула, примененная для вычисления предельной погрешности определения площади земельного участка, с подставленными значениями и итоговые (вычисленные) значения	$3,5*0,10*\sqrt{(1\ 633,00)} = 14$
4.	Площадь земельного участка согласно сведениям Единого государственного реестра недвижимости (Ркад), м ²	1 651,00
5.	Оценка расхождения Р и Ркад ($P - P_{кад}$), м ²	18
6.	Предельный минимальный и максимальный размеры земельного участка (Рмин и Рмакс), м ²	— —
7.	Кадастровый или иной государственный учетный номер (инвентарный) здания, сооружения, объекта незавершенного строительства, расположенного на земельном участке	—
8.	Вид (виды) разрешенного использования	Под индивидуальный жилой дом
8.1.	Дополнительные сведения об использовании земельного участка	—
9.	Сведения о земельных участках (землях общего пользования, территории общего пользования), посредством которых обеспечивается доступ	—
10.	Иные сведения	—

4. Пояснения к сведениям об уточняемом земельном участке с кадастровым номером 67:25:0010702:29 :

1.	—
----	---

1. Сведения о характерных точках границ уточняемого земельного участка с кадастровым номером

67:25:0010702:3

:

Система координат

МСК-67, зона 1

Зона №

1

Обозначение характерных точек границ	Координаты, м				Метод определения координат	Формулы, примененные для расчета средней квадратической погрешности определения координат характерных точек границ (Mt), с подставленными в такие формулы значениями и итоговые (вычисленные) значения Mt, м	Описание закрепления точки
	содержатся в Едином государственном реестре недвижимости		определены в результате выполнения комплексных кадастровых работ				
	X	Y	X	Y			
1	2	3	4	5	6	7	8
53	490 024,41	1 264 995,82	490 024,41	1 264 995,82	—	0,10	—
58	490 025,07	1 264 993,82	490 025,07	1 264 993,82			
59	490 061,47	1 264 998,06	490 061,47	1 264 998,06			
54	490 061,04	1 265 000,11	490 061,04	1 265 000,11			
53	490 024,41	1 264 995,82	490 024,41	1 264 995,82			

2. Сведения о частях границ уточняемого земельного участка с кадастровым номером

67:25:0010702:3

:

Обозначение части границ		Горизонтальное проложение (S), м	Описание прохождения части границ	Сведения о согласовании местоположения границ (согласовано/спорное)
от т.	до т.			
1	2	3	4	5
53	58	2,11	—	согласовано
58	59	36,65		
59	54	2,09		
54	53	36,88		

3. Сведения о характеристиках уточняемого земельного участка с кадастровым номером

67:25:0010702:3

:

№ п/п	Наименование характеристики	Значение характеристики
1	2	3
1.	Адрес земельного участка	—
1.1.	Сведения о местоположении земельного участка (при отсутствии адреса) в структурированном в соответствии с федеральной информационной адресной системой виде	215805, Российская Федерация, Смоленская область, Ярцевский р-н, Ярцево г, 1-й Смоленский пер, д 6
1.2.	Дополнительные сведения о местоположении земельного участка	—

1	2				3		
2.	Площадь земельного участка ± величина погрешности определения (вычисления) площади (P ± ΔP), м²				76 ± 3,00		
3.	Формула, примененная для вычисления предельной погрешности определения площади земельного участка, с подставленными значениями и итоговые (вычисленные) значения				3,5*0,10*√(76,00) = 3		
4.	Площадь земельного участка согласно сведениям Единого государственного реестра недвижимости (Ркад), м²				76,00		
5.	Оценка расхождения P и Ркад (P - Ркад), м²				0		
6.	Предельный минимальный и максимальный размеры земельного участка (Рмин и Рмакс), м²				— —		
7.	Кадастровый или иной государственный учетный номер (инвентарный) здания, сооружения, объекта незавершенного строительства, расположенного на земельном участке				—		
8.	Вид (виды) разрешенного использования				Под огород		
8.1.	Дополнительные сведения об использовании земельного участка				—		
9.	Сведения о земельных участках (землях общего пользования, территории общего пользования), посредством которых обеспечивается доступ				—		
10.	Иные сведения				—		
4. Пояснения к сведениям об уточняемом земельном участке с кадастровым номером					67:25:0010702:3 :		
1.	—						
1. Сведения о характерных точках границ уточняемого земельного участка с кадастровым номером					67:25:0010702:31 :		
Система координат МСК-67, зона 1					Зона № 1		
Обозначение характерных точек границ	Координаты, м				Метод определения координат	Формулы, примененные для расчета средней квадратической погрешности определения координат характерных точек границ (Mt), с подставленными в такие формулы значениями и итоговые (вычисленные) значения Mt, м	Описание закрепления точки
	содержатся в Едином государственном реестре недвижимости		определены в результате выполнения комплексных кадастровых работ				
	X	Y	X	Y			
1	2	3	4	5	6	7	8
140	490 164,54	1 264 954,21	490 164,54	1 264 954,21	—	0,10	—

1	2	3	4	5	6	7	8
139	490 150,18	1 264 995,40	490 150,18	1 264 995,40	—	—	—
147	490 113,66	1 264 989,20	490 113,66	1 264 989,20		0,30	
148	490 111,93	1 264 989,00	490 111,93	1 264 989,00		0,10	Долговременный межевой знак
149	490 126,86	1 264 950,67	490 126,86	1 264 950,67			—
140	490 164,54	1 264 954,21	490 164,54	1 264 954,21			

2. Сведения о частях границ уточняемого земельного участка с кадастровым номером 67:25:0010702:31 :

Обозначение части границ		Горизонтальное проложение (S), м	Описание прохождения части границ	Сведения о согласовании местоположения границ (согласовано/спорное)
от т.	до т.			
1	2	3	4	5
140	139	43,62	—	согласовано
139	147	37,04		
147	148	1,74		
148	149	41,14		
149	140	37,85		

3. Сведения о характеристиках уточняемого земельного участка с кадастровым номером 67:25:0010702:31 :

№ п/п	Наименование характеристики	Значение характеристики
1	2	3
1.	Адрес земельного участка	—
1.1.	Сведения о местоположении земельного участка (при отсутствии адреса) в структурированном в соответствии с федеральной информационной адресной системой виде	215805, Российская Федерация, Смоленская область, Ярцевский р-н, Ярцево г, 1-й Смоленский пер, д 9
1.2.	Дополнительные сведения о местоположении земельного участка	—
2.	Площадь земельного участка ± величина погрешности определения (вычисления) площади ($P \pm \Delta P$), м²	$1\,581 \pm 14,00$
3.	Формула, примененная для вычисления предельной погрешности определения площади земельного участка, с подставленными значениями и итоговые (вычисленные) значения	$3,5 * 0,10 * \sqrt{(1\,581,00)} = 14$
4.	Площадь земельного участка согласно сведениям Единого государственного реестра недвижимости (Ркад), м²	1 706,00
5.	Оценка расхождения Р и Ркад ($P - P_{кад}$), м²	125

1	2				3		
6.	Пределный минимальный и максимальный размеры земельного участка (Рмин и Рмакс), м²				— —		
7.	Кадастровый или иной государственный учетный номер (инвентарный) здания, сооружения, объекта незавершенного строительства, расположенного на земельном участке				—		
8.	Вид (виды) разрешенного использования				под индивидуальный жилой дом		
8.1.	Дополнительные сведения об использовании земельного участка				—		
9.	Сведения о земельных участках (землях общего пользования, территории общего пользования), посредством которых обеспечивается доступ				—		
10.	Иные сведения				—		
4. Пояснения к сведениям об уточняемом земельном участке с кадастровым номером 67:25:0010702:31 :							
1.	—						
1. Сведения о характерных точках границ уточняемого земельного участка с кадастровым номером 67:25:0010702:32 :							
Система координат МСК-67, зона 1 Зона № 1							
Обозначение характерных точек границ	Координаты, м				Метод определения координат	Формулы, примененные для расчета средней квадратической погрешности определения координат характерных точек границ (Mt), с подставленными в такие формулы значениями и итоговые (вычисленные) значения Mt, м	Описание закрепления точки
	содержатся в Едином государственном реестре недвижимости		определены в результате выполнения комплексных кадастровых работ				
	X	Y	X	Y			
1	2	3	4	5	6	7	8
150	490 093,53	1 265 046,68	490 093,53	1 265 046,68	—	0,10	—
151	490 091,26	1 265 045,97	490 091,26	1 265 045,97		0,30	
152	490 099,47	1 265 005,80	490 099,47	1 265 005,80		0,10	
153	490 099,92	1 265 003,60	490 099,92	1 265 003,60			
154	490 101,52	1 265 003,79	490 101,52	1 265 003,79			
155	490 106,11	1 265 004,46	490 106,11	1 265 004,46			
156	490 130,68	1 265 007,59	490 130,68	1 265 007,59		0,30	
157	490 132,76	1 265 007,84	490 132,76	1 265 007,84			
158	490 135,44	1 265 008,04	490 135,44	1 265 008,04			
159	490 135,19	1 265 010,28	490 135,19	1 265 010,28			

1	2	3	4	5	6	7	8
160	490 135,09	1 265 011,29	490 135,09	1 265 011,29	—	0,30	—
161	490 130,60	1 265 031,02	490 130,60	1 265 031,02			
162	490 130,11	1 265 031,23	490 130,11	1 265 031,23			
163	490 127,05	1 265 046,24	490 127,05	1 265 046,24			
164	490 123,74	1 265 045,58	490 123,74	1 265 045,58		0,10	
165	490 119,99	1 265 060,75	490 119,99	1 265 060,75			
166	490 095,48	1 265 056,78	490 095,48	1 265 056,78			
167	490 096,82	1 265 047,58	490 096,82	1 265 047,58			
150	490 093,53	1 265 046,68	490 093,53	1 265 046,68			

2. Сведения о частях границ уточняемого земельного участка с кадастровым номером 67:25:0010702:32 :

Обозначение части границ		Горизонтальное проложение (S), м	Описание прохождения части границ	Сведения о согласовании местоположения границ (согласовано/спорное)
от т.	до т.			
1	2	3	4	5
150	151	2,38	—	согласовано
151	152	41,00		
152	153	2,25		
153	154	1,61		
154	155	4,64		
155	156	24,77		
156	157	2,09		
157	158	2,69		
158	159	2,25		
159	160	1,01		
160	161	20,23		
161	162	0,53		
162	163	15,32		
163	164	3,38		
164	165	15,63		
165	166	24,83		
166	167	9,30		
167	150	3,41		

3. Сведения о характеристиках уточняемого земельного участка с кадастровым номером 67:25:0010702:32 :

№ п/п	Наименование характеристики	Значение характеристики
-------	-----------------------------	-------------------------

1	2	3
1.	Адрес земельного участка	—
1.1.	Сведения о местоположении земельного участка (при отсутствии адреса) в структурированном в соответствии с федеральной информационной адресной системой виде	Российская Федерация, Смоленская область, Ярцевский р-н, Ярцево г, 1-й Смоленский пер, д 10
1.2.	Дополнительные сведения о местоположении земельного участка	—
2.	Площадь земельного участка \pm величина погрешности определения (вычисления) площади ($P \pm \Delta P$), м ²	$1\,789 \pm 15,00$
3.	Формула, примененная для вычисления предельной погрешности определения площади земельного участка, с подставленными значениями и итоговые (вычисленные) значения	$3,5*0,10*\sqrt{(1\,789,00)} = 15$
4.	Площадь земельного участка согласно сведениям Единого государственного реестра недвижимости (Ркад), м ²	1 789,00
5.	Оценка расхождения Р и Ркад ($P - P_{\text{кад}}$), м ²	0
6.	Предельный минимальный и максимальный размеры земельного участка ($P_{\text{мин}}$ и $P_{\text{макс}}$), м ²	— —
7.	Кадастровый или иной государственный учетный номер (инвентарный) здания, сооружения, объекта незавершенного строительства, расположенного на земельном участке	—
8.	Вид (виды) разрешенного использования	Под индивидуальный жилой дом
8.1.	Дополнительные сведения об использовании земельного участка	—
9.	Сведения о земельных участках (землях общего пользования, территории общего пользования), посредством которых обеспечивается доступ	—
10.	Иные сведения	—
4. Пояснения к сведениям об уточняемом земельном участке с кадастровым номером		67:25:0010702:32 :
1.	—	

1. Сведения о характерных точках границ уточняемого земельного участка с кадастровым номером

67:25:0010702:33

:

Система координат

МСК-67, зона 1

Зона №

1

Обоз- начение харак- терных точек границ	Координаты, м				Метод определения координат	Формулы, примененные для расчета средней квадратической погрешности определения координат характерных точек границ (Mt), с подставленными в такие формулы значениями и итоговые (вычисленные) значения Mt, м	Описание закрепления точки
	содержатся в Едином государственном реестре недвижимости		определены в результате выполнения комплексных кадастровых работ				
	X	Y	X	Y			
1	2	3	4	5	6	7	8
168	490 354,87	1 265 644,45	490 354,87	1 265 644,45	—	0,10	—
169	490 385,59	1 265 670,64	490 385,59	1 265 670,64			
170	490 373,17	1 265 685,69	490 373,17	1 265 685,69			
171	490 335,15	1 265 686,05	490 335,15	1 265 686,05			
172	490 334,68	1 265 668,07	490 334,68	1 265 668,07			
168	490 354,87	1 265 644,45	490 354,87	1 265 644,45			

2. Сведения о частях границ уточняемого земельного участка с кадастровым номером

67:25:0010702:33

:

Обозначение части границ		Горизонтальное проложение (S), м	Описание прохождения части границ	Сведения о согласовании местоположения границ (согласовано/спорное)
от т.	до т.			
1	2	3	4	5
168	169	40,37	—	согласовано
169	170	19,51		
170	171	38,02		
171	172	17,99		
172	168	31,07		

3. Сведения о характеристиках уточняемого земельного участка с кадастровым номером

67:25:0010702:33

:

№ п/п	Наименование характеристики	Значение характеристики
1	2	3

1	2	3
1.	Адрес земельного участка	—
1.1.	Сведения о местоположении земельного участка (при отсутствии адреса) в структурированном в соответствии с федеральной информационной адресной системой виде	215805, Российская Федерация, Смоленская область, Ярцевский р-н, Ярцево г, Metallургов пр-кт, д 6-а
1.2.	Дополнительные сведения о местоположении земельного участка	—
2.	Площадь земельного участка \pm величина погрешности определения (вычисления) площади ($P \pm \Delta P$), м ²	$1\,368 \pm 13,00$
3.	Формула, примененная для вычисления предельной погрешности определения площади земельного участка, с подставленными значениями и итоговые (вычисленные) значения	$3,5*0,10*\sqrt{(1\,368,00)} = 13$
4.	Площадь земельного участка согласно сведениям Единого государственного реестра недвижимости (Ркад), м ²	1 368,00
5.	Оценка расхождения Р и Ркад ($P - P_{\text{кад}}$), м ²	0
6.	Предельный минимальный и максимальный размеры земельного участка ($P_{\text{мин}}$ и $P_{\text{макс}}$), м ²	— —
7.	Кадастровый или иной государственный учетный номер (инвентарный) здания, сооружения, объекта незавершенного строительства, расположенного на земельном участке	—
8.	Вид (виды) разрешенного использования	под кафе
8.1.	Дополнительные сведения об использовании земельного участка	—
9.	Сведения о земельных участках (землях общего пользования, территории общего пользования), посредством которых обеспечивается доступ	—
10.	Иные сведения	—
4. Пояснения к сведениям об уточняемом земельном участке с кадастровым номером		67:25:0010702:33 :
1.	—	

1. Сведения о характерных точках границ уточняемого земельного участка с кадастровым номером

67:25:0010702:3367

:

Система координат

МСК-67, зона 1

Зона №

1

Обозначение характерных точек границ	Координаты, м				Метод определения координат	Формулы, примененные для расчета средней квадратической погрешности определения координат характерных точек границ (Mt), с подставленными в такие формулы значениями и итоговые (вычисленные) значения Mt, м	Описание закрепления точки
	содержатся в Едином государственном реестре недвижимости		определены в результате выполнения комплексных кадастровых работ				
	X	Y	X	Y			
1	2	3	4	5	6	7	8
97	490 289,42	1 265 198,86	490 289,42	1 265 198,86	—	0,10	Закрепление отсутствует
94	490 288,01	1 265 206,54	490 288,01	1 265 206,54			
95	490 276,20	1 265 204,15	490 276,20	1 265 204,15			
96	490 277,54	1 265 196,55	490 277,54	1 265 196,55			
97	490 289,42	1 265 198,86	490 289,42	1 265 198,86			

2. Сведения о частях границ уточняемого земельного участка с кадастровым номером

67:25:0010702:3367

:

Обозначение части границ		Горизонтальное проложение (S), м	Описание прохождения части границ	Сведения о согласовании местоположения границ (согласовано/спорное)
от т.	до т.			
1	2	3	4	5
97	94	7,81	—	согласовано
94	95	12,05		
95	96	7,72		
96	97	12,10		

3. Сведения о характеристиках уточняемого земельного участка с кадастровым номером

67:25:0010702:3367

:

№ п/п	Наименование характеристики	Значение характеристики
1	2	3
1.	Адрес земельного участка	—
1.1.	Сведения о местоположении земельного участка (при отсутствии адреса) в структурированном в соответствии с федеральной информационной адресной системой виде	215800, Российская Федерация, Смоленская область, Ярцево г, Старозавопье ул
1.2.	Дополнительные сведения о местоположении земельного участка	—

1	2				3		
2.	Площадь земельного участка ± величина погрешности определения (вычисления) площади (P ± ΔP), м²				94 ± 3,00		
3.	Формула, примененная для вычисления предельной погрешности определения площади земельного участка, с подставленными значениями и итоговые (вычисленные) значения				3,5*0,10*√(94,00) = 3		
4.	Площадь земельного участка согласно сведениям Единого государственного реестра недвижимости (Ркад), м²				94,00		
5.	Оценка расхождения P и Ркад (P - Ркад), м²				0		
6.	Предельный минимальный и максимальный размеры земельного участка (Рмин и Рмакс), м²				— —		
7.	Кадастровый или иной государственный учетный номер (инвентарный) здания, сооружения, объекта незавершенного строительства, расположенного на земельном участке				—		
8.	Вид (виды) разрешенного использования				под зданием трансформаторной подстанции		
8.1.	Дополнительные сведения об использовании земельного участка				—		
9.	Сведения о земельных участках (землях общего пользования, территории общего пользования), посредством которых обеспечивается доступ				—		
10.	Иные сведения				—		
4. Пояснения к сведениям об уточняемом земельном участке с кадастровым номером					67:25:0010702:3367 :		
1.	—						
1. Сведения о характерных точках границ уточняемого земельного участка с кадастровым номером					67:25:0010702:34 :		
Система координат					МСК-67, зона 1 Зона № 1		
Обозначение характерных точек границ	Координаты, м				Метод определения координат	Формулы, примененные для расчета средней квадратической погрешности определения координат характерных точек границ (Mt), с подставленными в такие формулы значениями и итоговые (вычисленные) значения Mt, м	Описание закрепления точки
	содержатся в Едином государственном реестре недвижимости		определены в результате выполнения комплексных кадастровых работ				
	X	Y	X	Y			
1	2	3	4	5	6	7	8
173	490 423,39	1 265 658,27	490 423,39	1 265 658,27	—	0,10	Закрепление отсутствует

1	2	3	4	5	6	7	8
174	490 436,03	1 265 668,85	490 436,03	1 265 668,85	—	0,10	Закрепление отсутствует
175	490 427,70	1 265 684,29	490 427,70	1 265 684,29			
176	490 421,35	1 265 684,84	490 421,35	1 265 684,84			
177	490 409,47	1 265 674,89	490 409,47	1 265 674,89			
173	490 423,39	1 265 658,27	490 423,39	1 265 658,27			

2. Сведения о частях границ уточняемого земельного участка с кадастровым номером 67:25:0010702:34 :

Обозначение части границ		Горизонтальное проложение (S), м	Описание прохождения части границ	Сведения о согласовании местоположения границ (согласовано/спорное)
от т.	до т.			
1	2	3	4	5
173	174	16,48	—	согласовано
174	175	17,54		
175	176	6,37		
176	177	15,50		
177	173	21,68		

3. Сведения о характеристиках уточняемого земельного участка с кадастровым номером 67:25:0010702:34 :

№ п/п	Наименование характеристики	Значение характеристики
1	2	3
1.	Адрес земельного участка	—
1.1.	Сведения о местоположении земельного участка (при отсутствии адреса) в структурированном в соответствии с федеральной информационной адресной системой виде	215805, Российская Федерация, Смоленская область, Ярцевский р-н, Ярцево г, Metallургов пр-кт, д 4
1.2.	Дополнительные сведения о местоположении земельного участка	—
2.	Площадь земельного участка \pm величина погрешности определения (вычисления) площади ($P \pm \Delta P$), м ²	$393 \pm 7,00$
3.	Формула, примененная для вычисления предельной погрешности определения площади земельного участка, с подставленными значениями и итоговые (вычисленные) значения	$3,5*0,10*\sqrt{(393,00)} = 7$
4.	Площадь земельного участка согласно сведениям Единого государственного реестра недвижимости (Ркад), м ²	393,00
5.	Оценка расхождения Р и Ркад ($P - P_{кад}$), м ²	0
6.	Предельный минимальный и максимальный размеры земельного участка ($P_{мин}$ и $P_{макс}$), м ²	— —

1	2				3		
7.	Кадастровый или иной государственный учетный номер (инвентарный) здания, сооружения, объекта незавершенного строительства, расположенного на земельном участке				—		
8.	Вид (виды) разрешенного использования				Под строительство магазина автозапчастей с помещением для прачечной		
8.1.	Дополнительные сведения об использовании земельного участка				—		
9.	Сведения о земельных участках (землях общего пользования, территории общего пользования), посредством которых обеспечивается доступ				—		
10.	Иные сведения				—		
4. Пояснения к сведениям об уточняемом земельном участке с кадастровым номером					67:25:0010702:34 :		
1.	—						
1. Сведения о характерных точках границ уточняемого земельного участка с кадастровым номером					67:25:0010702:3507 :		
Система координат МСК-67, зона 1					Зона № 1		
Обозначение характерных точек границ	Координаты, м				Метод определения координат	Формулы, примененные для расчета средней квадратической погрешности определения координат характерных точек границ (Mt), с подставленными в такие формулы значениями и итоговые (вычисленные) значения Mt, м	Описание закрепления точки
	содержатся в Едином государственном реестре недвижимости		определены в результате выполнения комплексных кадастровых работ				
	X	Y	X	Y			
1	2	3	4	5	6	7	8
579	490 441,51	1 265 370,71	490 441,51	1 265 370,71	—	0,10	Закрепление отсутствует
116	490 406,16	1 265 414,25	490 406,16	1 265 414,25		0,30	
115	490 378,50	1 265 390,38	490 378,50	1 265 390,38		0,10	
580	490 369,53	1 265 382,64	490 369,53	1 265 382,64			
581	490 405,28	1 265 339,27	490 405,28	1 265 339,27			
579	490 441,51	1 265 370,71	490 441,51	1 265 370,71			
2. Сведения о частях границ уточняемого земельного участка с кадастровым номером					67:25:0010702:3507 :		
Обозначение части границ		Горизонтальное проложение (S), м	Описание прохождения части границ		Сведения о согласовании местоположения границ (согласовано/спорное)		
от т.	до т.						
1	2	3	4		5		
579	116	56,08	—		согласовано		

1	2	3	4	5
116	115	36,54	—	согласовано
115	580	11,85		
580	581	56,21		
581	579	47,97		

3. Сведения о характеристиках уточняемого земельного участка с кадастровым номером 67:25:0010702:3507 :

№ п/п	Наименование характеристики	Значение характеристики
1	2	3
1.	Адрес земельного участка	Российская Федерация, Смоленская обл, г Ярцево, ул Старозавопье, 10В
1.1.	Сведения о местоположении земельного участка (при отсутствии адреса) в структурированном в соответствии с федеральной информационной адресной системой виде	—
1.2.	Дополнительные сведения о местоположении земельного участка	—
2.	Площадь земельного участка ± величина погрешности определения (вычисления) площади ($P \pm \Delta P$), м²	$2\,704 \pm 18,00$
3.	Формула, примененная для вычисления предельной погрешности определения площади земельного участка, с подставленными значениями и итоговые (вычисленные) значения	$3,5*0,10*\sqrt{(2\,704,00)} = 18$
4.	Площадь земельного участка согласно сведениям Единого государственного реестра недвижимости (Ркад), м²	2 703,00
5.	Оценка расхождения Р и Ркад ($P - P_{кад}$), м²	1
6.	Предельный минимальный и максимальный размеры земельного участка (Рмин и Рмакс), м²	— —
7.	Кадастровый или иной государственный учетный номер (инвентарный) здания, сооружения, объекта незавершенного строительства, расположенного на земельном участке	—
8.	Вид (виды) разрешенного использования	Для строительства многоквартирных жилых домов
8.1.	Дополнительные сведения об использовании земельного участка	—
9.	Сведения о земельных участках (землях общего пользования, территории общего пользования), посредством которых обеспечивается доступ	—
10.	Иные сведения	—

4. Пояснения к сведениям об уточняемом земельном участке с кадастровым номером 67:25:0010702:3507 :

1.	—
----	---

1. Сведения о характерных точках границ уточняемого земельного участка с кадастровым номером

67:25:0010702:3508

:

Система координат

МСК-67, зона 1

Зона №

1

Обозначение характерных точек границ	Координаты, м				Метод определения координат	Формулы, примененные для расчета средней квадратической погрешности определения координат характерных точек границ (Mt), с подставленными в такие формулы значениями и итоговые (вычисленные) значения Mt, м	Описание закрепления точки
	содержатся в Едином государственном реестре недвижимости		определены в результате выполнения комплексных кадастровых работ				
	X	Y	X	Y			
1	2	3	4	5	6	7	8
582	490 463,99	1 265 390,21	490 463,99	1 265 390,21	—	0,10	Закрепление отсутствует
583	490 427,96	1 265 433,26	490 427,96	1 265 433,26		0,30	
116	490 406,16	1 265 414,25	490 406,16	1 265 414,25			
579	490 441,51	1 265 370,71	490 441,51	1 265 370,71			
582	490 463,99	1 265 390,21	490 463,99	1 265 390,21		0,10	

2. Сведения о частях границ уточняемого земельного участка с кадастровым номером

67:25:0010702:3508

:

Обозначение части границ		Горизонтальное проложение (S), м	Описание прохождения части границ	Сведения о согласовании местоположения границ (согласовано/спорное)
от т.	до т.			
1	2	3	4	5
582	583	56,14	—	согласовано
583	116	28,92		
116	579	56,08		
579	582	29,76		

3. Сведения о характеристиках уточняемого земельного участка с кадастровым номером

67:25:0010702:3508

:

№ п/п	Наименование характеристики	Значение характеристики
1	2	3
1.	Адрес земельного участка	—
1.1.	Сведения о местоположении земельного участка (при отсутствии адреса) в структурированном в соответствии с федеральной информационной адресной системой виде	215800, Российская Федерация, Смоленская область, Ярцевский р-н, Ярцево г, Старозавопье ул
1.2.	Дополнительные сведения о местоположении земельного участка	—

1	2				3		
2.	Площадь земельного участка ± величина погрешности определения (вычисления) площади (P ± ΔP), м²				1 646 ± 14,00		
3.	Формула, примененная для вычисления предельной погрешности определения площади земельного участка, с подставленными значениями и итоговые (вычисленные) значения				3,5*0,10*√(1 646,00) = 14		
4.	Площадь земельного участка согласно сведениям Единого государственного реестра недвижимости (Ркад), м²				1 646,00		
5.	Оценка расхождения P и Ркад (P - Ркад), м²				0		
6.	Предельный минимальный и максимальный размеры земельного участка (Рмин и Рмакс), м²				— —		
7.	Кадастровый или иной государственный учетный номер (инвентарный) здания, сооружения, объекта незавершенного строительства, расположенного на земельном участке				—		
8.	Вид (виды) разрешенного использования				Для строительства многоквартирных жилых домов		
8.1.	Дополнительные сведения об использовании земельного участка				—		
9.	Сведения о земельных участках (землях общего пользования, территории общего пользования), посредством которых обеспечивается доступ				—		
10.	Иные сведения				—		
4. Пояснения к сведениям об уточняемом земельном участке с кадастровым номером					67:25:0010702:3508 :		
1.	—						
1. Сведения о характерных точках границ уточняемого земельного участка с кадастровым номером					67:25:0010702:3563 :		
Система координат					МСК-67, зона 1 Зона № 1		
Обозначение характерных точек границ	Координаты, м				Метод определения координат	Формулы, примененные для расчета средней квадратической погрешности определения координат характерных точек границ (Mt), с подставленными в такие формулы значениями и итоговые (вычисленные) значения Mt, м	Описание закрепления точки
	содержатся в Едином государственном реестре недвижимости		определены в результате выполнения комплексных кадастровых работ				
	X	Y	X	Y			
1	2	3	4	5	6	7	8
584	490 561,58	1 265 367,20	490 561,58	1 265 367,20	—	0,10	Закрепление отсутствует

1	2	3	4	5	6	7	8
585	490 553,02	1 265 392,48	490 553,02	1 265 392,48	—	0,10	Закрепление отсутствует
586	490 549,59	1 265 402,58	490 549,59	1 265 402,58			
587	490 536,96	1 265 439,85	490 536,96	1 265 439,85			
588	490 533,29	1 265 437,08	490 533,29	1 265 437,08			
589	490 492,71	1 265 406,44	490 492,71	1 265 406,44			
590	490 486,37	1 265 401,46	490 486,37	1 265 401,46			
591	490 490,72	1 265 394,44	490 490,72	1 265 394,44			
592	490 496,70	1 265 384,79	490 496,70	1 265 384,79			
593	490 521,03	1 265 345,48	490 521,03	1 265 345,48			
584	490 561,58	1 265 367,20	490 561,58	1 265 367,20			

2. Сведения о частях границ уточняемого земельного участка с кадастровым номером 67:25:0010702:3563 :

Обозначение части границ		Горизонтальное проложение (S), м	Описание прохождения части границ	Сведения о согласовании местоположения границ (согласовано/спорное)
от т.	до т.			
1	2	3	4	5
584	585	26,69	—	согласовано
585	586	10,67		
586	587	39,35		
587	588	4,60		
588	589	50,85		
589	590	8,06		
590	591	8,26		
591	592	11,35		
592	593	46,23		
593	584	46,00		

3. Сведения о характеристиках уточняемого земельного участка с кадастровым номером 67:25:0010702:3563 :

№ п/п	Наименование характеристики	Значение характеристики
1	2	3
1.	Адрес земельного участка	—
1.1.	Сведения о местоположении земельного участка (при отсутствии адреса) в структурированном в соответствии с федеральной информационной адресной системой виде	215800, Российская Федерация, Смоленская область, Ярцевский р-н, Ярцево г, Старозавопье ул
1.2.	Дополнительные сведения о местоположении земельного участка	—

1	2				3		
2.	Площадь земельного участка ± величина погрешности определения (вычисления) площади (Р ± ΔР), м²				3 826 ± 22,00		
3.	Формула, примененная для вычисления предельной погрешности определения площади земельного участка, с подставленными значениями и итоговые (вычисленные) значения				$3,5*0,10*\sqrt{(3\ 826,00)} = 22$		
4.	Площадь земельного участка согласно сведениям Единого государственного реестра недвижимости (Ркад), м²				3 826,00		
5.	Оценка расхождения Р и Ркад (Р - Ркад), м²				0		
6.	Предельный минимальный и максимальный размеры земельного участка (Рмин и Рмакс), м²				— —		
7.	Кадастровый или иной государственный учетный номер (инвентарный) здания, сооружения, объекта незавершенного строительства, расположенного на земельном участке				—		
8.	Вид (виды) разрешенного использования				под строительство многоквартирного жилого дома		
8.1.	Дополнительные сведения об использовании земельного участка				—		
9.	Сведения о земельных участках (землях общего пользования, территории общего пользования), посредством которых обеспечивается доступ				—		
10.	Иные сведения				—		
4. Пояснения к сведениям об уточняемом земельном участке с кадастровым номером					67:25:0010702:3563 :		
1.	—						
1. Сведения о характерных точках границ уточняемого земельного участка с кадастровым номером					67:25:0010702:3564 :		
Система координат МСК-67, зона 1					Зона № 1		
Обозначение характерных точек границ	Координаты, м				Метод определения координат	Формулы, примененные для расчета средней квадратической погрешности определения координат характерных точек границ (Mt), с подставленными в такие формулы значениями и итоговые (вычисленные) значения Mt, м	Описание закрепления точки
	содержатся в Едином государственном реестре недвижимости		определены в результате выполнения комплексных кадастровых работ				
	X	Y	X	Y			
1	2	3	4	5	6	7	8
594	490 416,03	1 265 329,79	490 416,03	1 265 329,79	—	0,10	—

1	2	3	4	5	6	7	8
595	490 426,82	1 265 329,67	490 426,82	1 265 329,67	—	0,10	—
596	490 426,74	1 265 320,39	490 426,74	1 265 320,39			
597	490 421,50	1 265 320,44	490 421,50	1 265 320,44			
598	490 421,60	1 265 292,21	490 421,60	1 265 292,21			
599	490 442,79	1 265 298,99	490 442,79	1 265 298,99			Закрепление отсутствует
600	490 461,10	1 265 307,78	490 461,10	1 265 307,78			столб забора
226	490 480,89	1 265 319,38	490 480,89	1 265 319,38			Закрепление отсутствует
225	490 513,07	1 265 324,77	490 513,07	1 265 324,77			—
601	490 504,16	1 265 336,45	490 504,16	1 265 336,45			Закрепление отсутствует
593	490 521,03	1 265 345,48	490 521,03	1 265 345,48			
592	490 496,70	1 265 384,79	490 496,70	1 265 384,79			
602	490 479,04	1 265 377,36	490 479,04	1 265 377,36			
603	490 467,09	1 265 392,52	490 467,09	1 265 392,52			
582	490 463,99	1 265 390,21	490 463,99	1 265 390,21			
579	490 441,51	1 265 370,71	490 441,51	1 265 370,71			
581	490 405,28	1 265 339,27	490 405,28	1 265 339,27			
594	490 416,03	1 265 329,79	490 416,03	1 265 329,79			
							—

2. Сведения о частях границ уточняемого земельного участка с кадастровым номером
67:25:0010702:3564
:

Обозначение части границ		Горизонтальное проложение (S), м	Описание прохождения части границ	Сведения о согласовании местоположения границ (согласовано/спорное)
от т.	до т.			
1	2	3	4	5
594	595	10,79	—	согласовано
595	596	9,28		
596	597	5,24		
597	598	28,23		
598	599	22,25		
599	600	20,31		
600	226	22,94		
226	225	32,63		
225	601	14,69		
601	593	19,13		
593	592	46,23		
592	602	19,16		
602	603	19,30		

1	2	3	4	5
603	582	3,87	—	согласовано
582	579	29,76		
579	581	47,97		
581	594	14,33		

3. Сведения о характеристиках уточняемого земельного участка с кадастровым номером 67:25:0010702:3564 :

№ п/п	Наименование характеристики	Значение характеристики
1	2	3
1.	Адрес земельного участка	—
1.1.	Сведения о местоположении земельного участка (при отсутствии адреса) в структурированном в соответствии с федеральной информационной адресной системой виде	215800, Российская Федерация, Смоленская область, Ярцевский р-н, Ярцево г, Старозавопье ул
1.2.	Дополнительные сведения о местоположении земельного участка	—
2.	Площадь земельного участка ± величина погрешности определения (вычисления) площади ($P \pm \Delta P$), м²	$6\,166 \pm 27,00$
3.	Формула, примененная для вычисления предельной погрешности определения площади земельного участка, с подставленными значениями и итоговые (вычисленные) значения	$3,5*0,10*\sqrt{(6\,166,00)} = 27$
4.	Площадь земельного участка согласно сведениям Единого государственного реестра недвижимости (Ркад), м²	6 166,00
5.	Оценка расхождения Р и Ркад ($P - P_{кад}$), м²	0
6.	Предельный минимальный и максимальный размеры земельного участка ($P_{мин}$ и $P_{макс}$), м²	— —
7.	Кадастровый или иной государственный учетный номер (инвентарный) здания, сооружения, объекта незавершенного строительства, расположенного на земельном участке	—
8.	Вид (виды) разрешенного использования	для комплексной застройки многоквартирными жилыми домами
8.1.	Дополнительные сведения об использовании земельного участка	—
9.	Сведения о земельных участках (землях общего пользования, территории общего пользования), посредством которых обеспечивается доступ	—
10.	Иные сведения	—

4. Пояснения к сведениям об уточняемом земельном участке с кадастровым номером 67:25:0010702:3564 :

1.	—
----	---

1. Сведения о характерных точках границ уточняемого земельного участка с кадастровым номером67:25:0010702:3565:

Система координатМСК-67, зона 1Зона №1

Обоз- начение харак- терных точек границ	Координаты, м				Метод определения координат	Формулы, примененные для расчета средней квадратической погрешности определения координат характерных точек границ (Mt), с подставленными в такие формулы значениями и итоговые (вычисленные) значения Mt, м	Описание закрепления точки
	содержатся в Едином государственном реестре недвижимости		определены в результате выполнения комплексных кадастровых работ				
	X	Y	X	Y			
1	2	3	4	5	6	7	8
604	490 338,50	1 265 334,97	490 338,50	1 265 334,97	—	—	—
605	490 339,30	1 265 332,10	490 339,30	1 265 332,10			
606	490 339,97	1 265 331,02	490 339,97	1 265 331,02			
607	490 340,63	1 265 330,68	490 340,63	1 265 330,68			
594	490 416,03	1 265 329,79	490 416,03	1 265 329,79		0,10	Закрепление отсутствует
581	490 405,28	1 265 339,27	490 405,28	1 265 339,27			
580	490 369,53	1 265 382,64	490 369,53	1 265 382,64			
608	490 361,82	1 265 390,76	490 361,82	1 265 390,76		—	—
604	490 338,50	1 265 334,97	490 338,50	1 265 334,97			

2. Сведения о частях границ уточняемого земельного участка с кадастровым номером67:25:0010702:3565:

Обозначение части границ		Горизонтальное проложение (S), м	Описание прохождения части границ	Сведения о согласовании местоположения границ (согласовано/спорное)
от т.	до т.			
1	2	3	4	5
604	605	2,98	—	согласовано
605	606	1,27		
606	607	0,74		
607	594	75,41		
594	581	14,33		
581	580	56,21		
580	608	11,20		
608	604	60,47		

3. Сведения о характеристиках уточняемого земельного участка с кадастровым номером67:25:0010702:3565:

№ п/п	Наименование характеристики	Значение характеристики
-------	-----------------------------	-------------------------

1	2	3
1.	Адрес земельного участка	—
1.1.	Сведения о местоположении земельного участка (при отсутствии адреса) в структурированном в соответствии с федеральной информационной адресной системой виде	215800, Российская Федерация, Смоленская область, Ярцевский р-н, Ярцево г, Старозавопье ул
1.2.	Дополнительные сведения о местоположении земельного участка	—
2.	Площадь земельного участка \pm величина погрешности определения (вычисления) площади ($P \pm \Delta P$), м ²	$2\,337 \pm 17,00$
3.	Формула, примененная для вычисления предельной погрешности определения площади земельного участка, с подставленными значениями и итоговые (вычисленные) значения	$3,5*0,10*\sqrt{(2\,337,00)} = 17$
4.	Площадь земельного участка согласно сведениям Единого государственного реестра недвижимости (Ркад), м ²	2 337,00
5.	Оценка расхождения Р и Ркад ($P - P_{кад}$), м ²	0
6.	Предельный минимальный и максимальный размеры земельного участка ($P_{мин}$ и $P_{макс}$), м ²	— —
7.	Кадастровый или иной государственный учетный номер (инвентарный) здания, сооружения, объекта незавершенного строительства, расположенного на земельном участке	—
8.	Вид (виды) разрешенного использования	под многоквартирным жилым домом
8.1.	Дополнительные сведения об использовании земельного участка	—
9.	Сведения о земельных участках (землях общего пользования, территории общего пользования), посредством которых обеспечивается доступ	—
10.	Иные сведения	—
4. Пояснения к сведениям об уточняемом земельном участке с кадастровым номером		67:25:0010702:3565 :
1.	—	

1. Сведения о характерных точках границ уточняемого земельного участка с кадастровым номером

67:25:0010702:37

:

Система координат

МСК-67, зона 1

Зона №

1

Обоз- начение харак- терных точек границ	Координаты, м				Метод определения координат	Формулы, примененные для расчета средней квадратической погрешности определения координат характерных точек границ (Mt), с подставленными в такие формулы значениями и итоговые (вычисленные) значения Mt, м	Описание закрепления точки
	содержатся в Едином государственном реестре недвижимости		определены в результате выполнения комплексных кадастровых работ				
	X	Y	X	Y			
1	2	3	4	5	6	7	8
178	489 945,81	1 265 559,40	489 945,81	1 265 559,40	—	0,10	Закрепление отсутствует
179	489 943,15	1 265 562,68	489 943,15	1 265 562,68			
180	489 942,22	1 265 563,82	489 942,22	1 265 563,82			
181	489 936,78	1 265 559,42	489 936,78	1 265 559,42			
182	489 940,37	1 265 554,99	489 940,37	1 265 554,99			
178	489 945,81	1 265 559,40	489 945,81	1 265 559,40			

2. Сведения о частях границ уточняемого земельного участка с кадастровым номером

67:25:0010702:37

:

Обозначение части границ		Горизонтальное проложение (S), м	Описание прохождения части границ	Сведения о согласовании местоположения границ (согласовано/спорное)
от т.	до т.			
1	2	3	4	5
178	179	4,22	—	согласовано
179	180	1,47		
180	181	7,00		
181	182	5,70		
182	178	7,00		

3. Сведения о характеристиках уточняемого земельного участка с кадастровым номером

67:25:0010702:37

:

№ п/п	Наименование характеристики	Значение характеристики
1	2	3

1	2	3
1.	Адрес земельного участка	—
1.1.	Сведения о местоположении земельного участка (при отсутствии адреса) в структурированном в соответствии с федеральной информационной адресной системой виде	215805, Российская Федерация, Смоленская область, Ярцевский р-н, Ярцево г, Metallургов пр-кт
1.2.	Дополнительные сведения о местоположении земельного участка	—
2.	Площадь земельного участка \pm величина погрешности определения (вычисления) площади ($P \pm \Delta P$), м ²	$40 \pm 2,00$
3.	Формула, примененная для вычисления предельной погрешности определения площади земельного участка, с подставленными значениями и итоговые (вычисленные) значения	$3,5*0,10*\sqrt{(40,00)} = 2$
4.	Площадь земельного участка согласно сведениям Единого государственного реестра недвижимости (Ркад), м ²	40,00
5.	Оценка расхождения Р и Ркад ($P - P_{кад}$), м ²	0
6.	Предельный минимальный и максимальный размеры земельного участка ($P_{мин}$ и $P_{макс}$), м ²	— —
7.	Кадастровый или иной государственный учетный номер (инвентарный) здания, сооружения, объекта незавершенного строительства, расположенного на земельном участке	—
8.	Вид (виды) разрешенного использования	Под торговый павильон
8.1.	Дополнительные сведения об использовании земельного участка	—
9.	Сведения о земельных участках (землях общего пользования, территории общего пользования), посредством которых обеспечивается доступ	—
10.	Иные сведения	—
4. Пояснения к сведениям об уточняемом земельном участке с кадастровым номером		67:25:0010702:37 :
1.	—	

1. Сведения о характерных точках границ уточняемого земельного участка с кадастровым номером

67:25:0010702:3835

:

Система координат

МСК-67, зона 1

Зона №

1

Обоз- начение харак- терных точек границ	Координаты, м				Метод определения координат	Формулы, примененные для расчета средней квадратической погрешности определения координат характерных точек границ (Mt), с подставленными в такие формулы значениями и итоговые (вычисленные) значения Mt, м	Описание закрепления точки
	содержатся в Едином государственном реестре недвижимости		определены в результате выполнения комплексных кадастровых работ				
	X	Y	X	Y			
1	2	3	4	5	6	7	8
609	490 354,48	1 265 291,43	490 354,48	1 265 291,43	—	0,10	Закрепление отсутствует
610	490 354,38	1 265 303,05	490 354,38	1 265 303,05			
611	490 354,37	1 265 304,33	490 354,37	1 265 304,33			
612	490 354,30	1 265 316,16	490 354,30	1 265 316,16			
613	490 354,26	1 265 324,63	490 354,26	1 265 324,63			
614	490 334,13	1 265 324,53	490 334,13	1 265 324,53			
615	490 325,81	1 265 291,27	490 325,81	1 265 291,27			
609	490 354,48	1 265 291,43	490 354,48	1 265 291,43			

2. Сведения о частях границ уточняемого земельного участка с кадастровым номером

67:25:0010702:3835

:

Обозначение части границ		Горизонтальное проложение (S), м	Описание прохождения части границ	Сведения о согласовании местоположения границ (согласовано/спорное)
от т.	до т.			
1	2	3	4	5
609	610	11,62	—	согласовано
610	611	1,28		
611	612	11,83		
612	613	8,47		
613	614	20,13		
614	615	34,28		
615	609	28,67		

3. Сведения о характеристиках уточняемого земельного участка с кадастровым номером

67:25:0010702:3835

:

№ п/п	Наименование характеристики	Значение характеристики
1	2	3

1	2	3
1.	Адрес земельного участка	—
1.1.	Сведения о местоположении земельного участка (при отсутствии адреса) в структурированном в соответствии с федеральной информационной адресной системой виде	215800, Российская Федерация, Смоленская область, Ярцевский р-н, Ярцево г, Старозавопье ул, д 10/1
1.2.	Дополнительные сведения о местоположении земельного участка	—
2.	Площадь земельного участка \pm величина погрешности определения (вычисления) площади ($P \pm \Delta P$), м ²	$810 \pm 10,00$
3.	Формула, примененная для вычисления предельной погрешности определения площади земельного участка, с подставленными значениями и итоговые (вычисленные) значения	$3,5*0,10*\sqrt{(810,00)} = 10$
4.	Площадь земельного участка согласно сведениям Единого государственного реестра недвижимости (Ркад), м ²	810,00
5.	Оценка расхождения Р и Ркад ($P - P_{кад}$), м ²	0
6.	Предельный минимальный и максимальный размеры земельного участка ($P_{мин}$ и $P_{макс}$), м ²	— —
7.	Кадастровый или иной государственный учетный номер (инвентарный) здания, сооружения, объекта незавершенного строительства, расположенного на земельном участке	—
8.	Вид (виды) разрешенного использования	под жилой дом блокированного типа
8.1.	Дополнительные сведения об использовании земельного участка	—
9.	Сведения о земельных участках (землях общего пользования, территории общего пользования), посредством которых обеспечивается доступ	—
10.	Иные сведения	—
4. Пояснения к сведениям об уточняемом земельном участке с кадастровым номером		67:25:0010702:3835 :
1.	—	

1. Сведения о характерных точках границ уточняемого земельного участка с кадастровым номером

67:25:0010702:3836

:

Система координат

МСК-67, зона 1

Зона №

1

Обоз- начение харак- терных точек границ	Координаты, м				Метод определения координат	Формулы, примененные для расчета средней квадратической погрешности определения координат характерных точек границ (Mt), с подставленными в такие формулы значениями и итоговые (вычисленные) значения Mt, м	Описание закрепления точки
	содержатся в Едином государственном реестре недвижимости		определены в результате выполнения комплексных кадастровых работ				
	X	Y	X	Y			
1	2	3	4	5	6	7	8
616	490 366,45	1 265 291,53	490 366,45	1 265 291,53	—	0,10	Закрепление отсутствует
617	490 366,48	1 265 302,09	490 366,48	1 265 302,09			
618	490 366,35	1 265 315,19	490 366,35	1 265 315,19			
619	490 366,26	1 265 324,69	490 366,26	1 265 324,69			
613	490 354,26	1 265 324,63	490 354,26	1 265 324,63			
612	490 354,30	1 265 316,16	490 354,30	1 265 316,16			
611	490 354,37	1 265 304,33	490 354,37	1 265 304,33			
610	490 354,38	1 265 303,05	490 354,38	1 265 303,05			
609	490 354,48	1 265 291,43	490 354,48	1 265 291,43			
616	490 366,45	1 265 291,53	490 366,45	1 265 291,53			

2. Сведения о частях границ уточняемого земельного участка с кадастровым номером

67:25:0010702:3836

:

Обозначение части границ		Горизонтальное проложение (S), м	Описание прохождения части границ	Сведения о согласовании местоположения границ (согласовано/спорное)
от т.	до т.			
1	2	3	4	5
616	617	10,56	—	согласовано
617	618	13,10		
618	619	9,50		
619	613	12,00		
613	612	8,47		
612	611	11,83		
611	610	1,28		
610	609	11,62		
609	616	11,97		

3. Сведения о характеристиках уточняемого земельного участка с кадастровым номером <u>67:25:0010702:3836</u> :		
№ п/п	Наименование характеристики	Значение характеристики
1	2	3
1.	Адрес земельного участка	—
1.1.	Сведения о местоположении земельного участка (при отсутствии адреса) в структурированном в соответствии с федеральной информационной адресной системой виде	215800, Российская Федерация, Смоленская область, Ярцевский р-н, Ярцево г, Старозавопье ул, д 10/2
1.2.	Дополнительные сведения о местоположении земельного участка	—
2.	Площадь земельного участка ± величина погрешности определения (вычисления) площади ($P \pm \Delta P$), м²	$400 \pm 7,00$
3.	Формула, примененная для вычисления предельной погрешности определения площади земельного участка, с подставленными значениями и итоговые (вычисленные) значения	$3,5 * 0,10 * \sqrt{(400,00)} = 7$
4.	Площадь земельного участка согласно сведениям Единого государственного реестра недвижимости (Ркад), м²	400,00
5.	Оценка расхождения Р и Ркад ($P - P_{кад}$), м²	0
6.	Предельный минимальный и максимальный размеры земельного участка (Рмин и Рмакс), м²	— —
7.	Кадастровый или иной государственный учетный номер (инвентарный) здания, сооружения, объекта незавершенного строительства, расположенного на земельном участке	—
8.	Вид (виды) разрешенного использования	под жилой дом блокированного типа
8.1.	Дополнительные сведения об использовании земельного участка	—
9.	Сведения о земельных участках (землях общего пользования, территории общего пользования), посредством которых обеспечивается доступ	—
10.	Иные сведения	—
4. Пояснения к сведениям об уточняемом земельном участке с кадастровым номером <u>67:25:0010702:3836</u> :		
1.	—	

1. Сведения о характерных точках границ уточняемого земельного участка с кадастровым номером

67:25:0010702:3837

:

Система координат

МСК-67, зона 1

Зона №

1

Обоз- начение харак- терных точек границ	Координаты, м				Метод определения координат	Формулы, примененные для расчета средней квадратической погрешности определения координат характерных точек границ (Mt), с подставленными в такие формулы значениями и итоговые (вычисленные) значения Mt, м	Описание закрепления точки
	содержатся в Едином государственном реестре недвижимости		определены в результате выполнения комплексных кадастровых работ				
	X	Y	X	Y			
1	2	3	4	5	6	7	8
620	490 378,60	1 265 291,68	490 378,60	1 265 291,68	—	0,10	Закрепление отсутствует
621	490 378,53	1 265 303,22	490 378,53	1 265 303,22			
622	490 378,52	1 265 304,50	490 378,52	1 265 304,50			
623	490 378,42	1 265 316,32	490 378,42	1 265 316,32			
624	490 378,40	1 265 324,75	490 378,40	1 265 324,75			
619	490 366,26	1 265 324,69	490 366,26	1 265 324,69			
618	490 366,35	1 265 315,19	490 366,35	1 265 315,19			
617	490 366,48	1 265 302,09	490 366,48	1 265 302,09			
616	490 366,45	1 265 291,53	490 366,45	1 265 291,53			
620	490 378,60	1 265 291,68	490 378,60	1 265 291,68			

2. Сведения о частях границ уточняемого земельного участка с кадастровым номером

67:25:0010702:3837

:

Обозначение части границ		Горизонтальное проложение (S), м	Описание прохождения части границ	Сведения о согласовании местоположения границ (согласовано/спорное)
от т.	до т.			
1	2	3	4	5
620	621	11,54	—	согласовано
621	622	1,28		
622	623	11,82		
623	624	8,43		
624	619	12,14		
619	618	9,50		
618	617	13,10		
617	616	10,56		
616	620	12,15		

3. Сведения о характеристиках уточняемого земельного участка с кадастровым номером 67:25:0010702:3837 :		
№ п/п	Наименование характеристики	Значение характеристики
1	2	3
1.	Адрес земельного участка	—
1.1.	Сведения о местоположении земельного участка (при отсутствии адреса) в структурированном в соответствии с федеральной информационной адресной системой виде	215800, Российская Федерация, Смоленская область, Ярцевский р-н, Ярцево г, Старозавопье ул, д 10/3
1.2.	Дополнительные сведения о местоположении земельного участка	—
2.	Площадь земельного участка ± величина погрешности определения (вычисления) площади ($P \pm \Delta P$), м²	$400 \pm 7,00$
3.	Формула, примененная для вычисления предельной погрешности определения площади земельного участка, с подставленными значениями и итоговые (вычисленные) значения	$3,5 * 0,10 * \sqrt{(400,00)} = 7$
4.	Площадь земельного участка согласно сведениям Единого государственного реестра недвижимости (Ркад), м²	400,00
5.	Оценка расхождения Р и Ркад ($P - P_{кад}$), м²	0
6.	Предельный минимальный и максимальный размеры земельного участка ($P_{мин}$ и $P_{макс}$), м²	— —
7.	Кадастровый или иной государственный учетный номер (инвентарный) здания, сооружения, объекта незавершенного строительства, расположенного на земельном участке	—
8.	Вид (виды) разрешенного использования	под жилой дом блокированного типа
8.1.	Дополнительные сведения об использовании земельного участка	—
9.	Сведения о земельных участках (землях общего пользования, территории общего пользования), посредством которых обеспечивается доступ	—
10.	Иные сведения	—
4. Пояснения к сведениям об уточняемом земельном участке с кадастровым номером 67:25:0010702:3837 :		
1.	—	

1. Сведения о характерных точках границ уточняемого земельного участка с кадастровым номером

67:25:0010702:3838

:

Система координат

МСК-67, зона 1

Зона №

1

Обоз- начение харак- терных точек границ	Координаты, м				Метод определения координат	Формулы, примененные для расчета средней квадратической погрешности определения координат характерных точек границ (Mt), с подставленными в такие формулы значениями и итоговые (вычисленные) значения Mt, м	Описание закрепления точки
	содержатся в Едином государственном реестре недвижимости		определены в результате выполнения комплексных кадастровых работ				
	X	Y	X	Y			
1	2	3	4	5	6	7	8
625	490 390,78	1 265 291,71	490 390,78	1 265 291,71	—	0,10	Закрепление отсутствует
626	490 390,62	1 265 302,26	490 390,62	1 265 302,26			
627	490 390,49	1 265 315,36	490 390,49	1 265 315,36			
628	490 390,43	1 265 324,82	490 390,43	1 265 324,82			
624	490 378,40	1 265 324,75	490 378,40	1 265 324,75			
623	490 378,42	1 265 316,32	490 378,42	1 265 316,32			
622	490 378,52	1 265 304,50	490 378,52	1 265 304,50			
621	490 378,53	1 265 303,22	490 378,53	1 265 303,22			
620	490 378,60	1 265 291,68	490 378,60	1 265 291,68			
625	490 390,78	1 265 291,71	490 390,78	1 265 291,71			

2. Сведения о частях границ уточняемого земельного участка с кадастровым номером

67:25:0010702:3838

:

Обозначение части границ		Горизонтальное проложение (S), м	Описание прохождения части границ	Сведения о согласовании местоположения границ (согласовано/спорное)
от т.	до т.			
1	2	3	4	5
625	626	10,55	—	согласовано
626	627	13,10		
627	628	9,46		
628	624	12,03		
624	623	8,43		
623	622	11,82		
622	621	1,28		
621	620	11,54		
620	625	12,18		

3. Сведения о характеристиках уточняемого земельного участка с кадастровым номером 67:25:0010702:3838 :		
№ п/п	Наименование характеристики	Значение характеристики
1	2	3
1.	Адрес земельного участка	—
1.1.	Сведения о местоположении земельного участка (при отсутствии адреса) в структурированном в соответствии с федеральной информационной адресной системой виде	215800, Российская Федерация, Смоленская область, Ярцевский р-н, Ярцево г, Старозавопье ул, д 10/4
1.2.	Дополнительные сведения о местоположении земельного участка	—
2.	Площадь земельного участка ± величина погрешности определения (вычисления) площади ($P \pm \Delta P$), м²	$400 \pm 7,00$
3.	Формула, примененная для вычисления предельной погрешности определения площади земельного участка, с подставленными значениями и итоговые (вычисленные) значения	$3,5 * 0,10 * \sqrt{(400,00)} = 7$
4.	Площадь земельного участка согласно сведениям Единого государственного реестра недвижимости (Ркад), м²	400,00
5.	Оценка расхождения Р и Ркад ($P - P_{кад}$), м²	0
6.	Предельный минимальный и максимальный размеры земельного участка (Рмин и Рмакс), м²	— —
7.	Кадастровый или иной государственный учетный номер (инвентарный) здания, сооружения, объекта незавершенного строительства, расположенного на земельном участке	—
8.	Вид (виды) разрешенного использования	под жилой дом блокированного типа
8.1.	Дополнительные сведения об использовании земельного участка	—
9.	Сведения о земельных участках (землях общего пользования, территории общего пользования), посредством которых обеспечивается доступ	—
10.	Иные сведения	—
4. Пояснения к сведениям об уточняемом земельном участке с кадастровым номером 67:25:0010702:3838 :		
1.	—	

1. Сведения о характерных точках границ уточняемого земельного участка с кадастровым номером

67:25:0010702:3839

:

Система координат

МСК-67, зона 1

Зона №

1

Обоз- начение харак- терных точек границ	Координаты, м				Метод определения координат	Формулы, примененные для расчета средней квадратической погрешности определения координат характерных точек границ (Mt), с подставленными в такие формулы значениями и итоговые (вычисленные) значения Mt, м	Описание закрепления точки
	содержатся в Едином государственном реестре недвижимости		определены в результате выполнения комплексных кадастровых работ				
	X	Y	X	Y			
1	2	3	4	5	6	7	8
629	490 402,96	1 265 291,75	490 402,96	1 265 291,75	—	0,10	Закрепление отсутствует
630	490 402,65	1 265 303,40	490 402,65	1 265 303,40			
631	490 402,64	1 265 304,68	490 402,64	1 265 304,68			
632	490 402,54	1 265 316,51	490 402,54	1 265 316,51			
633	490 402,47	1 265 324,88	490 402,47	1 265 324,88			
628	490 390,43	1 265 324,82	490 390,43	1 265 324,82			
627	490 390,49	1 265 315,36	490 390,49	1 265 315,36			
626	490 390,62	1 265 302,26	490 390,62	1 265 302,26			
625	490 390,78	1 265 291,71	490 390,78	1 265 291,71			
629	490 402,96	1 265 291,75	490 402,96	1 265 291,75			

2. Сведения о частях границ уточняемого земельного участка с кадастровым номером

67:25:0010702:3839

:

Обозначение части границ		Горизонтальное проложение (S), м	Описание прохождения части границ	Сведения о согласовании местоположения границ (согласовано/спорное)
от т.	до т.			
1	2	3	4	5
629	630	11,65	—	согласовано
630	631	1,28		
631	632	11,83		
632	633	8,37		
633	628	12,04		
628	627	9,46		
627	626	13,10		
626	625	10,55		
625	629	12,18		

3. Сведения о характеристиках уточняемого земельного участка с кадастровым номером 67:25:0010702:3839 :		
№ п/п	Наименование характеристики	Значение характеристики
1	2	3
1.	Адрес земельного участка	—
1.1.	Сведения о местоположении земельного участка (при отсутствии адреса) в структурированном в соответствии с федеральной информационной адресной системой виде	215800, Российская Федерация, Смоленская область, Ярцевский р-н, Ярцево г, Старозавопье ул, д 10/5
1.2.	Дополнительные сведения о местоположении земельного участка	—
2.	Площадь земельного участка ± величина погрешности определения (вычисления) площади ($P \pm \Delta P$), м²	$400 \pm 7,00$
3.	Формула, примененная для вычисления предельной погрешности определения площади земельного участка, с подставленными значениями и итоговые (вычисленные) значения	$3,5 * 0,10 * \sqrt{(400,00)} = 7$
4.	Площадь земельного участка согласно сведениям Единого государственного реестра недвижимости (Ркад), м²	400,00
5.	Оценка расхождения Р и Ркад ($P - P_{кад}$), м²	0
6.	Предельный минимальный и максимальный размеры земельного участка (Рмин и Рмакс), м²	— —
7.	Кадастровый или иной государственный учетный номер (инвентарный) здания, сооружения, объекта незавершенного строительства, расположенного на земельном участке	—
8.	Вид (виды) разрешенного использования	под жилой дом блокированного типа
8.1.	Дополнительные сведения об использовании земельного участка	—
9.	Сведения о земельных участках (землях общего пользования, территории общего пользования), посредством которых обеспечивается доступ	—
10.	Иные сведения	—
4. Пояснения к сведениям об уточняемом земельном участке с кадастровым номером 67:25:0010702:3839 :		
1.	—	

1. Сведения о характерных точках границ уточняемого земельного участка с кадастровым номером

67:25:0010702:3840

:

Система координат

МСК-67, зона 1

Зона №

1

Обоз- начение харак- терных точек границ	Координаты, м				Метод определения координат	Формулы, примененные для расчета средней квадратической погрешности определения координат характерных точек границ (Mt), с подставленными в такие формулы значениями и итоговые (вычисленные) значения Mt, м	Описание закрепления точки
	содержатся в Едином государственном реестре недвижимости		определены в результате выполнения комплексных кадастровых работ				
	X	Y	X	Y			
1	2	3	4	5	6	7	8
598	490 421,60	1 265 292,21	490 421,60	1 265 292,21	—	0,10	Закрепление отсутствует
634	490 421,48	1 265 324,98	490 421,48	1 265 324,98			
633	490 402,47	1 265 324,88	490 402,47	1 265 324,88			
632	490 402,54	1 265 316,51	490 402,54	1 265 316,51			
631	490 402,64	1 265 304,68	490 402,64	1 265 304,68			
630	490 402,65	1 265 303,40	490 402,65	1 265 303,40			
629	490 402,96	1 265 291,75	490 402,96	1 265 291,75			
598	490 421,60	1 265 292,21	490 421,60	1 265 292,21			

2. Сведения о частях границ уточняемого земельного участка с кадастровым номером

67:25:0010702:3840

:

Обозначение части границ		Горизонтальное проложение (S), м	Описание прохождения части границ	Сведения о согласовании местоположения границ (согласовано/спорное)
от т.	до т.			
1	2	3	4	5
598	634	32,77	—	согласовано
634	633	19,01		
633	632	8,37		
632	631	11,83		
631	630	1,28		
630	629	11,65		
629	598	18,65		

3. Сведения о характеристиках уточняемого земельного участка с кадастровым номером

67:25:0010702:3840

:

№ п/п	Наименование характеристики	Значение характеристики
1	2	3

1	2	3
1.	Адрес земельного участка	—
1.1.	Сведения о местоположении земельного участка (при отсутствии адреса) в структурированном в соответствии с федеральной информационной адресной системой виде	215800, Российская Федерация, Смоленская область, Ярцевский р-н, Ярцево г, Старозавопье ул, д 10/6
1.2.	Дополнительные сведения о местоположении земельного участка	—
2.	Площадь земельного участка \pm величина погрешности определения (вычисления) площади ($P \pm \Delta P$), м ²	$623 \pm 9,00$
3.	Формула, примененная для вычисления предельной погрешности определения площади земельного участка, с подставленными значениями и итоговые (вычисленные) значения	$3,5*0,10*\sqrt{(623,00)} = 9$
4.	Площадь земельного участка согласно сведениям Единого государственного реестра недвижимости (Ркад), м ²	623,00
5.	Оценка расхождения Р и Ркад ($P - P_{кад}$), м ²	0
6.	Предельный минимальный и максимальный размеры земельного участка ($P_{мин}$ и $P_{макс}$), м ²	— —
7.	Кадастровый или иной государственный учетный номер (инвентарный) здания, сооружения, объекта незавершенного строительства, расположенного на земельном участке	—
8.	Вид (виды) разрешенного использования	под жилой дом блокированного типа
8.1.	Дополнительные сведения об использовании земельного участка	—
9.	Сведения о земельных участках (землях общего пользования, территории общего пользования), посредством которых обеспечивается доступ	—
10.	Иные сведения	—
4. Пояснения к сведениям об уточняемом земельном участке с кадастровым номером		67:25:0010702:3840 :
1.	—	

1. Сведения о характерных точках границ уточняемого земельного участка с кадастровым номером67:25:0010702:4:

Система координатМСК-67, зона 1Зона №1

Обоз- начение харак- терных точек границ	Координаты, м				Метод определения координат	Формулы, примененные для расчета средней квадратической погрешности определения координат характерных точек границ (Mt), с подставленными в такие формулы значениями и итоговые (вычисленные) значения Mt, м	Описание закрепления точки
	содержатся в Едином государственном реестре недвижимости		определены в результате выполнения комплексных кадастровых работ				
	X	Y	X	Y			
1	2	3	4	5	6	7	8
60	489 962,06	1 265 423,96	489 962,06	1 265 423,96	—	0,30	Закрепление отсутствует
61	489 982,91	1 265 399,04	489 982,91	1 265 399,04			
62	490 000,68	1 265 414,02	490 000,68	1 265 414,02			
63	489 995,45	1 265 420,48	489 995,45	1 265 420,48			
64	489 996,84	1 265 421,72	489 996,84	1 265 421,72			
65	489 980,51	1 265 440,03	489 980,51	1 265 440,03			—
60	489 962,06	1 265 423,96	489 962,06	1 265 423,96			Закрепление отсутствует

2. Сведения о частях границ уточняемого земельного участка с кадастровым номером67:25:0010702:4:

Обозначение части границ		Горизонтальное проложение (S), м	Описание прохождения части границ	Сведения о согласовании местоположения границ (согласовано/спорное)
от т.	до т.			
1	2	3	4	5
60	61	32,49	—	согласовано
61	62	23,24		
62	63	8,31		
63	64	1,86		
64	65	24,53		
65	60	24,47		

3. Сведения о характеристиках уточняемого земельного участка с кадастровым номером67:25:0010702:4:

№ п/п	Наименование характеристики	Значение характеристики
1	2	3

1	2	3
1.	Адрес земельного участка	—
1.1.	Сведения о местоположении земельного участка (при отсутствии адреса) в структурированном в соответствии с федеральной информационной адресной системой виде	215805, Российская Федерация, Смоленская область, Ярцевский р-н, Ярцево г, Metallургов пр-кт, д 42
1.2.	Дополнительные сведения о местоположении земельного участка	—
2.	Площадь земельного участка \pm величина погрешности определения (вычисления) площади ($P \pm \Delta P$), м ²	$800 \pm 10,00$
3.	Формула, примененная для вычисления предельной погрешности определения площади земельного участка, с подставленными значениями и итоговые (вычисленные) значения	$3,5*0,10*\sqrt{(800,00)} = 10$
4.	Площадь земельного участка согласно сведениям Единого государственного реестра недвижимости (Ркад), м ²	800,00
5.	Оценка расхождения Р и Ркад ($P - P_{кад}$), м ²	0
6.	Предельный минимальный и максимальный размеры земельного участка ($P_{мин}$ и $P_{макс}$), м ²	— —
7.	Кадастровый или иной государственный учетный номер (инвентарный) здания, сооружения, объекта незавершенного строительства, расположенного на земельном участке	—
8.	Вид (виды) разрешенного использования	Для здания отделения по Ярцевскому району Управления Федерального казначейства по Смоленской области
8.1.	Дополнительные сведения об использовании земельного участка	—
9.	Сведения о земельных участках (землях общего пользования, территории общего пользования), посредством которых обеспечивается доступ	—
10.	Иные сведения	—
4. Пояснения к сведениям об уточняемом земельном участке с кадастровым номером		67:25:0010702:4 :
1.	—	

1. Сведения о характерных точках границ уточняемого земельного участка с кадастровым номером

67:25:0010702:45

:

Система координатМСК-67, зона 1Зона №1

Обозначение характерных точек границ	Координаты, м				Метод определения координат	Формулы, примененные для расчета средней квадратической погрешности определения координат характерных точек границ (Mt), с подставленными в такие формулы значениями и итоговые (вычисленные) значения Mt, м	Описание закрепления точки
	содержатся в Едином государственном реестре недвижимости		определены в результате выполнения комплексных кадастровых работ				
	X	Y	X	Y			
1	2	3	4	5	6	7	8
183	489 952,11	1 265 116,69	489 952,11	1 265 116,69	—	0,10	-
184	489 945,81	1 265 112,42	489 945,81	1 265 112,42			—
185	489 908,97	1 265 087,43	489 908,97	1 265 087,43			
186	489 924,10	1 265 059,28	489 924,10	1 265 059,28			
187	489 955,01	1 265 076,68	489 955,01	1 265 076,68			
188	489 947,07	1 265 097,79	489 947,07	1 265 097,79			
189	489 947,00	1 265 099,08	489 947,00	1 265 099,08			
190	489 953,08	1 265 113,79	489 953,08	1 265 113,79			
183	489 952,11	1 265 116,69	489 952,11	1 265 116,69			-
Обозначение части границ		Горизонтальное проложение (S), м	Описание прохождения части границ	Сведения о согласовании местоположения границ (согласовано/спорное)			
от т.	до т.						
1	2	3	4	5			
183	184	7,61	—	согласовано			
184	185	44,52					
185	186	31,96					
186	187	35,47					
187	188	22,55					
188	189	1,29					
189	190	15,92					
190	183	3,06					
№ п/п	Наименование характеристики	Значение характеристики					

1	2	3
1.	Адрес земельного участка	—
1.1.	Сведения о местоположении земельного участка (при отсутствии адреса) в структурированном в соответствии с федеральной информационной адресной системой виде	215805, Российская Федерация, Смоленская область, Ярцевский р-н, Ярцево г, 2-й Смоленский пер, д 1а
1.2.	Дополнительные сведения о местоположении земельного участка	—
2.	Площадь земельного участка \pm величина погрешности определения (вычисления) площади ($P \pm \Delta P$), м ²	$1\,356 \pm 13,00$
3.	Формула, примененная для вычисления предельной погрешности определения площади земельного участка, с подставленными значениями и итоговые (вычисленные) значения	$3,5*0,10*\sqrt{(1\,356,00)} = 13$
4.	Площадь земельного участка согласно сведениям Единого государственного реестра недвижимости (Ркад), м ²	1 356,00
5.	Оценка расхождения Р и Ркад ($P - P_{кад}$), м ²	0
6.	Предельный минимальный и максимальный размеры земельного участка ($P_{мин}$ и $P_{макс}$), м ²	— —
7.	Кадастровый или иной государственный учетный номер (инвентарный) здания, сооружения, объекта незавершенного строительства, расположенного на земельном участке	—
8.	Вид (виды) разрешенного использования	под индивидуальный жилой дом
8.1.	Дополнительные сведения об использовании земельного участка	—
9.	Сведения о земельных участках (землях общего пользования, территории общего пользования), посредством которых обеспечивается доступ	—
10.	Иные сведения	—
4. Пояснения к сведениям об уточняемом земельном участке с кадастровым номером		67:25:0010702:45 :
1.	—	

1. Сведения о характерных точках границ уточняемого земельного участка с кадастровым номером

67:25:0010702:48

:

Система координат

МСК-67, зона 1

Зона №

1

Обозначение характерных точек границ	Координаты, м				Метод определения координат	Формулы, примененные для расчета средней квадратической погрешности определения координат характерных точек границ (Mt), с подставленными в такие формулы значениями и итоговые (вычисленные) значения Mt, м	Описание закрепления точки
	содержатся в Едином государственном реестре недвижимости		определены в результате выполнения комплексных кадастровых работ				
	X	Y	X	Y			
1	2	3	4	5	6	7	8
191	490 048,35	1 265 662,12	490 048,35	1 265 662,12	—	0,10	Закрепление отсутствует
192	490 045,52	1 265 665,60	490 045,52	1 265 665,60			
193	490 041,66	1 265 670,33	490 041,66	1 265 670,33			
194	490 041,06	1 265 671,08	490 041,06	1 265 671,08			
195	490 038,93	1 265 669,26	490 038,93	1 265 669,26			
196	490 036,04	1 265 666,76	490 036,04	1 265 666,76			
197	490 039,08	1 265 663,04	490 039,08	1 265 663,04			
198	490 043,37	1 265 657,78	490 043,37	1 265 657,78			
191	490 048,35	1 265 662,12	490 048,35	1 265 662,12			
2. Сведения о частях границ уточняемого земельного участка с кадастровым номером						67:25:0010702:48	:
Обозначение части границ		Горизонтальное проложение (S), м	Описание прохождения части границ	Сведения о согласовании местоположения границ (согласовано/спорное)			
от т.	до т.						
1	2	3	4	5			
191	192	4,49	—	согласовано			
192	193	6,11					
193	194	0,96					
194	195	2,80					
195	196	3,82					
196	197	4,80					
197	198	6,79					
198	191	6,61					
3. Сведения о характеристиках уточняемого земельного участка с кадастровым номером						67:25:0010702:48	:
№ п/п	Наименование характеристики			Значение характеристики			

1	2	3
1.	Адрес земельного участка	—
1.1.	Сведения о местоположении земельного участка (при отсутствии адреса) в структурированном в соответствии с федеральной информационной адресной системой виде	215805, Российская Федерация, Смоленская область, Ярцевский р-н, Ярцево г, Metallургов пр-кт
1.2.	Дополнительные сведения о местоположении земельного участка	—
2.	Площадь земельного участка \pm величина погрешности определения (вычисления) площади ($P \pm \Delta P$), м ²	$76 \pm 3,00$
3.	Формула, примененная для вычисления предельной погрешности определения площади земельного участка, с подставленными значениями и итоговые (вычисленные) значения	$3,5 * 0,10 * \sqrt{(76,00)} = 3$
4.	Площадь земельного участка согласно сведениям Единого государственного реестра недвижимости (Ркад), м ²	76,00
5.	Оценка расхождения Р и Ркад ($P - P_{кад}$), м ²	0
6.	Предельный минимальный и максимальный размеры земельного участка ($P_{мин}$ и $P_{макс}$), м ²	— —
7.	Кадастровый или иной государственный учетный номер (инвентарный) здания, сооружения, объекта незавершенного строительства, расположенного на земельном участке	—
8.	Вид (виды) разрешенного использования	Под временный торговый киоск
8.1.	Дополнительные сведения об использовании земельного участка	—
9.	Сведения о земельных участках (землях общего пользования, территории общего пользования), посредством которых обеспечивается доступ	—
10.	Иные сведения	—
4. Пояснения к сведениям об уточняемом земельном участке с кадастровым номером		67:25:0010702:48 :
1.	—	

1. Сведения о характерных точках границ уточняемого земельного участка с кадастровым номером67:25:0010702:5010:

Система координатМСК-67, зона 1Зона №1

Обоз- начение харак- терных точек границ	Координаты, м				Метод определения координат	Формулы, примененные для расчета средней квадратической погрешности определения координат характерных точек границ (Mt), с подставленными в такие формулы значениями и итоговые (вычисленные) значения Mt, м	Описание закрепления точки
	содержатся в Едином государственном реестре недвижимости		определены в результате выполнения комплексных кадастровых работ				
	X	Y	X	Y			
1	2	3	4	5	6	7	8
635	489 717,71	1 265 152,28	489 717,71	1 265 152,28	—	0,10	Закрепление отсутствует
636	489 743,42	1 265 174,79	489 743,42	1 265 174,79			
637	489 731,60	1 265 195,59	489 731,60	1 265 195,59			
638	489 712,09	1 265 218,20	489 712,09	1 265 218,20			
639	489 708,79	1 265 217,82	489 708,79	1 265 217,82			
640	489 681,67	1 265 194,92	489 681,67	1 265 194,92			
635	489 717,71	1 265 152,28	489 717,71	1 265 152,28			

2. Сведения о частях границ уточняемого земельного участка с кадастровым номером67:25:0010702:5010:

Обозначение части границ		Горизонтальное проложение (S), м	Описание прохождения части границ	Сведения о согласовании местоположения границ (согласовано/спорное)
от т.	до т.			
1	2	3	4	5
635	636	34,17	—	согласовано
636	637	23,92		
637	638	29,86		
638	639	3,32		
639	640	35,50		
640	635	55,83		

3. Сведения о характеристиках уточняемого земельного участка с кадастровым номером67:25:0010702:5010:

№ п/п	Наименование характеристики	Значение характеристики
1	2	3

1	2	3
1.	Адрес земельного участка	—
1.1.	Сведения о местоположении земельного участка (при отсутствии адреса) в структурированном в соответствии с федеральной информационной адресной системой виде	215805, Российская Федерация, Смоленская область, Ярцевский р-н, Ярцево г, Энтузиастов ул, д 13
1.2.	Дополнительные сведения о местоположении земельного участка	—
2.	Площадь земельного участка \pm величина погрешности определения (вычисления) площади ($P \pm \Delta P$), м ²	$2\,081 \pm 16,00$
3.	Формула, примененная для вычисления предельной погрешности определения площади земельного участка, с подставленными значениями и итоговые (вычисленные) значения	$3,5*0,10*\sqrt{(2\,081,00)} = 16$
4.	Площадь земельного участка согласно сведениям Единого государственного реестра недвижимости (Ркад), м ²	2 081,00
5.	Оценка расхождения Р и Ркад ($P - P_{кад}$), м ²	0
6.	Предельный минимальный и максимальный размеры земельного участка ($P_{мин}$ и $P_{макс}$), м ²	— —
7.	Кадастровый или иной государственный учетный номер (инвентарный) здания, сооружения, объекта незавершенного строительства, расположенного на земельном участке	—
8.	Вид (виды) разрешенного использования	под многоквартирным жилым домом
8.1.	Дополнительные сведения об использовании земельного участка	—
9.	Сведения о земельных участках (землях общего пользования, территории общего пользования), посредством которых обеспечивается доступ	—
10.	Иные сведения	—
4. Пояснения к сведениям об уточняемом земельном участке с кадастровым номером		67:25:0010702:5010 :
1.	—	

1. Сведения о характерных точках границ уточняемого земельного участка с кадастровым номером

67:25:0010702:5011

:

Система координат

МСК-67, зона 1

Зона №

1

Обоз- начение харак- терных точек границ	Координаты, м				Метод определения координат	Формулы, примененные для расчета средней квадратической погрешности определения координат характерных точек границ (Mt), с подставленными в такие формулы значениями и итоговые (вычисленные) значения Mt, м	Описание закрепления точки
	содержатся в Едином государственном реестре недвижимости		определены в результате выполнения комплексных кадастровых работ				
	X	Y	X	Y			
1	2	3	4	5	6	7	8
326	490 341,14	1 265 153,89	490 341,14	1 265 153,89	—	0,10	—
641	490 336,02	1 265 173,90	490 336,02	1 265 173,90			
642	490 322,05	1 265 170,84	490 322,05	1 265 170,84			
643	490 300,88	1 265 166,24	490 300,88	1 265 166,24			
644	490 297,88	1 265 165,46	490 297,88	1 265 165,46			
645	490 295,82	1 265 163,69	490 295,82	1 265 163,69			
646	490 287,40	1 265 162,31	490 287,40	1 265 162,31			
647	490 282,45	1 265 161,21	490 282,45	1 265 161,21			
547	490 288,09	1 265 137,71	490 288,09	1 265 137,71			
648	490 315,63	1 265 145,21	490 315,63	1 265 145,21			
326	490 341,14	1 265 153,89	490 341,14	1 265 153,89			

2. Сведения о частях границ уточняемого земельного участка с кадастровым номером

67:25:0010702:5011

:

Обозначение части границ		Горизонтальное проложение (S), м	Описание прохождения части границ	Сведения о согласовании местоположения границ (согласовано/спорное)
от т.	до т.			
1	2	3	4	5
326	641	20,65	—	согласовано
641	642	14,30		
642	643	21,66		
643	644	3,10		
644	645	2,72		
645	646	8,53		
646	647	5,07		
647	547	24,17		

1	2	3	4	5
547	648	28,54	—	согласовано
648	326	26,95		
3. Сведения о характеристиках уточняемого земельного участка с кадастровым номером				67:25:0010702:5011 :
№ п/п	Наименование характеристики		Значение характеристики	
1	2		3	
1.	Адрес земельного участка		—	
1.1.	Сведения о местоположении земельного участка (при отсутствии адреса) в структурированном в соответствии с федеральной информационной адресной системой виде		215805, Российская Федерация, Смоленская область, Ярцевский р-н, Ярцево г, Ворошилова ул, д 3	
1.2.	Дополнительные сведения о местоположении земельного участка		—	
2.	Площадь земельного участка ± величина погрешности определения (вычисления) площади (Р ± ΔР), м²		1 271 ± 12,00	
3.	Формула, примененная для вычисления предельной погрешности определения площади земельного участка, с подставленными значениями и итоговые (вычисленные) значения		3,5*0,10*√(1 271,00) = 12	
4.	Площадь земельного участка согласно сведениям Единого государственного реестра недвижимости (Ркад), м²		1 271,00	
5.	Оценка расхождения Р и Ркад (Р - Ркад), м²		0	
6.	Предельный минимальный и максимальный размеры земельного участка (Рмин и Рмакс), м²		— —	
7.	Кадастровый или иной государственный учетный номер (инвентарный) здания, сооружения, объекта незавершенного строительства, расположенного на земельном участке		—	
8.	Вид (виды) разрешенного использования		под индивидуальный жилой дом	
8.1.	Дополнительные сведения об использовании земельного участка		—	
9.	Сведения о земельных участках (землях общего пользования, территории общего пользования), посредством которых обеспечивается доступ		—	
10.	Иные сведения		—	
4. Пояснения к сведениям об уточняемом земельном участке с кадастровым номером				67:25:0010702:5011 :
1.	—			

1. Сведения о характерных точках границ уточняемого земельного участка с кадастровым номером					67:25:0010702:5012			:
Система координат		МСК-67, зона 1			Зона №			1
Обоз- начение харак- терных точек границ	Координаты, м				Метод определения координат	Формулы, примененные для расчета средней квадратической погрешности определения координат характерных точек границ (Mt), с подставленными в такие формулы значениями и итоговые (вычисленные) значения Mt, м	Описание закрепления точки	
	содержатся в Едином государственном реестре недвижимости		определены в результате выполнения комплексных кадастровых работ					
	X	Y	X	Y				
1	2	3	4	5	6	7	8	
642	490 322,05	1 265 170,84	490 322,05	1 265 170,84	—	0,10	—	
510	490 316,88	1 265 194,54	490 316,88	1 265 194,54				
649	490 308,03	1 265 192,92	490 308,03	1 265 192,92				
650	490 304,56	1 265 192,71	490 304,56	1 265 192,71				
651	490 304,05	1 265 198,37	490 304,05	1 265 198,37				
80	490 295,75	1 265 197,72	490 295,75	1 265 197,72				
79	490 270,67	1 265 191,97	490 270,67	1 265 191,97				
78	490 275,96	1 265 169,57	490 275,96	1 265 169,57				
652	490 281,55	1 265 167,09	490 281,55	1 265 167,09				
647	490 282,45	1 265 161,21	490 282,45	1 265 161,21				
646	490 287,40	1 265 162,31	490 287,40	1 265 162,31				
645	490 295,82	1 265 163,69	490 295,82	1 265 163,69				
644	490 297,88	1 265 165,46	490 297,88	1 265 165,46				
643	490 300,88	1 265 166,24	490 300,88	1 265 166,24				
642	490 322,05	1 265 170,84	490 322,05	1 265 170,84				
2. Сведения о частях границ уточняемого земельного участка с кадастровым номером					67:25:0010702:5012			:
Обозначение части границ		Горизонтальное проложение (S), м	Описание прохождения части границ		Сведения о согласовании местоположения границ (согласовано/спорное)			
от т.	до т.							
1	2	3	4		5			
642	510	24,26	—		согласовано			
510	649	9,00						
649	650	3,48						
650	651	5,68						

1	2	3	4	5
651	80	8,33	—	согласовано
80	79	25,73		
79	78	23,02		
78	652	6,12		
652	647	5,95		
647	646	5,07		
646	645	8,53		
645	644	2,72		
644	643	3,10		
643	642	21,66		

3. Сведения о характеристиках уточняемого земельного участка с кадастровым номером 67:25:0010702:5012 :

№ п/п	Наименование характеристики	Значение характеристики
1	2	3
1.	Адрес земельного участка	—
1.1.	Сведения о местоположении земельного участка (при отсутствии адреса) в структурированном в соответствии с федеральной информационной адресной системой виде	215805, Российская Федерация, Смоленская область, Ярцевский р-н, Ярцево г, Ворошилова ул, д 3
1.2.	Дополнительные сведения о местоположении земельного участка	—
2.	Площадь земельного участка ± величина погрешности определения (вычисления) площади ($P \pm \Delta P$), м²	$1\,336 \pm 13,00$
3.	Формула, примененная для вычисления предельной погрешности определения площади земельного участка, с подставленными значениями и итоговые (вычисленные) значения	$3,5*0,10*\sqrt{(1\,336,00)} = 13$
4.	Площадь земельного участка согласно сведениям Единого государственного реестра недвижимости (Ркад), м²	1 336,00
5.	Оценка расхождения Р и Ркад ($P - P_{кад}$), м²	0
6.	Предельный минимальный и максимальный размеры земельного участка ($P_{мин}$ и $P_{макс}$), м²	— —
7.	Кадастровый или иной государственный учетный номер (инвентарный) здания, сооружения, объекта незавершенного строительства, расположенного на земельном участке	—
8.	Вид (виды) разрешенного использования	под индивидуальный жилой дом
8.1.	Дополнительные сведения об использовании земельного участка	—

1	2				3		
9.	Сведения о земельных участках (землях общего пользования, территории общего пользования), посредством которых обеспечивается доступ				—		
10.	Иные сведения				—		
4. Пояснения к сведениям об уточняемом земельном участке с кадастровым номером 67:25:0010702:5012 :							
1.	—						
1. Сведения о характерных точках границ уточняемого земельного участка с кадастровым номером 67:25:0010702:5013 :							
Система координат МСК-67, зона 1 Зона № 1							
Обозначение характерных точек границ	Координаты, м				Метод определения координат	Формулы, примененные для расчета средней квадратической погрешности определения координат характерных точек границ (Mt), с подставленными в такие формулы значениями и итоговые (вычисленные) значения Mt, м	Описание закрепления точки
	содержатся в Едином государственном реестре недвижимости		определены в результате выполнения комплексных кадастровых работ				
	X	Y	X	Y			
1	2	3	4	5	6	7	8
653	489 963,40	1 264 808,62	489 963,40	1 264 808,62	—	0,10	Долговременный межевой знак
654	489 954,56	1 264 829,96	489 954,56	1 264 829,96			
655	489 904,61	1 264 805,07	489 904,61	1 264 805,07			
656	489 912,15	1 264 786,30	489 912,15	1 264 786,30			
657	489 927,53	1 264 793,48	489 927,53	1 264 793,48			
653	489 963,40	1 264 808,62	489 963,40	1 264 808,62			
2. Сведения о частях границ уточняемого земельного участка с кадастровым номером 67:25:0010702:5013 :							
Обозначение части границ		Горизонтальное проложение (S), м	Описание прохождения части границ	Сведения о согласовании местоположения границ (согласовано/спорное)			
от т.	до т.						
1	2	3	4	5			
653	654	23,10	—	согласовано			

1	2	3	4	5
654	655	55,81	—	согласовано
655	656	20,23		
656	657	16,97		
657	653	38,93		

3. Сведения о характеристиках уточняемого земельного участка с кадастровым номером 67:25:0010702:5013 :

№ п/п	Наименование характеристики	Значение характеристики
1	2	3
1.	Адрес земельного участка	—
1.1.	Сведения о местоположении земельного участка (при отсутствии адреса) в структурированном в соответствии с федеральной информационной адресной системой виде	215805, Российская Федерация, Смоленская область, Ярцевский р-н, Ярцево г, Партизанская ул, д 12
1.2.	Дополнительные сведения о местоположении земельного участка	—
2.	Площадь земельного участка ± величина погрешности определения (вычисления) площади ($P \pm \Delta P$), м²	$1\,196 \pm 12,00$
3.	Формула, примененная для вычисления предельной погрешности определения площади земельного участка, с подставленными значениями и итоговые (вычисленные) значения	$3,5 * 0,10 * \sqrt{(1\,196,00)} = 12$
4.	Площадь земельного участка согласно сведениям Единого государственного реестра недвижимости (Ркад), м²	1 196,00
5.	Оценка расхождения Р и Ркад ($P - P_{кад}$), м²	0
6.	Предельный минимальный и максимальный размеры земельного участка (Рмин и Рмакс), м²	— —
7.	Кадастровый или иной государственный учетный номер (инвентарный) здания, сооружения, объекта незавершенного строительства, расположенного на земельном участке	—
8.	Вид (виды) разрешенного использования	под остатками жилого дома (фундамент)
8.1.	Дополнительные сведения об использовании земельного участка	—
9.	Сведения о земельных участках (землях общего пользования, территории общего пользования), посредством которых обеспечивается доступ	—
10.	Иные сведения	—

4. Пояснения к сведениям об уточняемом земельном участке с кадастровым номером 67:25:0010702:5013 :

1.	—
----	---

1. Сведения о характерных точках границ уточняемого земельного участка с кадастровым номером					67:25:0010702:5015			:
Система координат		МСК-67, зона 1			Зона №			1
Обоз- начение харак- терных точек границ	Координаты, м				Метод определения координат	Формулы, примененные для расчета средней квадратической погрешности определения координат характерных точек границ (Mt), с подставленными в такие формулы значениями и итоговые (вычисленные) значения Mt, м	Описание закрепления точки	
	содержатся в Едином государственном реестре недвижимости		определены в результате выполнения комплексных кадастровых работ					
	X	Y	X	Y				
1	2	3	4	5	6	7	8	
658	489 987,41	1 264 881,10	489 987,41	1 264 881,10	—	0,10	Долговременный межевой знак	
659	489 983,51	1 264 887,27	489 983,51	1 264 887,27				
660	489 981,50	1 264 891,72	489 981,50	1 264 891,72				
661	489 981,09	1 264 892,64	489 981,09	1 264 892,64				
662	489 987,19	1 264 896,06	489 987,19	1 264 896,06				
663	489 986,62	1 264 897,76	489 986,62	1 264 897,76				
664	489 995,16	1 264 902,36	489 995,16	1 264 902,36			Закрепление отсутствует	
665	489 991,35	1 264 910,52	489 991,35	1 264 910,52				
666	489 948,54	1 264 889,74	489 948,54	1 264 889,74				
667	489 957,49	1 264 869,79	489 957,49	1 264 869,79			Долговременный межевой знак	
658	489 987,41	1 264 881,10	489 987,41	1 264 881,10				
2. Сведения о частях границ уточняемого земельного участка с кадастровым номером					67:25:0010702:5015			:
Обозначение части границ		Горизонтальное проложение (S), м	Описание прохождения части границ		Сведения о согласовании местоположения границ (согласовано/спорное)			
от т.	до т.							
1	2	3	4		5			

1	2	3	4	5
658	659	7,30	—	согласовано
659	660	4,88		
660	661	1,01		
661	662	6,99		
662	663	1,79		
663	664	9,70		
664	665	9,01		
665	666	47,59		
666	667	21,87		
667	658	31,99		

3. Сведения о характеристиках уточняемого земельного участка с кадастровым номером 67:25:0010702:5015 :

№ п/п	Наименование характеристики	Значение характеристики
1	2	3
1.	Адрес земельного участка	—
1.1.	Сведения о местоположении земельного участка (при отсутствии адреса) в структурированном в соответствии с федеральной информационной адресной системой виде	215805, Российская Федерация, Смоленская область, Ярцевский р-н, Ярцево г, Партизанская ул, д 11а
1.2.	Дополнительные сведения о местоположении земельного участка	—
2.	Площадь земельного участка ± величина погрешности определения (вычисления) площади ($P \pm \Delta P$), м²	$892 \pm 10,00$
3.	Формула, примененная для вычисления предельной погрешности определения площади земельного участка, с подставленными значениями и итоговые (вычисленные) значения	$3,5*0,10*\sqrt{(892,00)} = 10$
4.	Площадь земельного участка согласно сведениям Единого государственного реестра недвижимости (Ркад), м²	892,00
5.	Оценка расхождения Р и Ркад ($P - P_{кад}$), м²	0
6.	Предельный минимальный и максимальный размеры земельного участка ($P_{мин}$ и $P_{макс}$), м²	— —
7.	Кадастровый или иной государственный учетный номер (инвентарный) здания, сооружения, объекта незавершенного строительства, расположенного на земельном участке	—
8.	Вид (виды) разрешенного использования	под индивидуальным жилым домом
8.1.	Дополнительные сведения об использовании земельного участка	—

1	2				3		
9.	Сведения о земельных участках (землях общего пользования, территории общего пользования), посредством которых обеспечивается доступ				—		
10.	Иные сведения				—		
4. Пояснения к сведениям об уточняемом земельном участке с кадастровым номером 67:25:0010702:5015 :							
1.	—						
1. Сведения о характерных точках границ уточняемого земельного участка с кадастровым номером 67:25:0010702:5064 :							
Система координат МСК-67, зона 1 Зона № 1							
Обоз- начение харак- терных точек границ	Координаты, м				Метод определения координат	Формулы, примененные для расчета средней квадратической погрешности определения координат характерных точек границ (Mt), с подставленными в такие формулы значениями и итоговые (вычисленные) значения Mt, м	Описание закрепления точки
	содержатся в Едином государственном реестре недвижимости		определены в результате выполнения комплексных кадастровых работ				
	X	Y	X	Y			
1	2	3	4	5	6	7	8
481	490 169,75	1 265 053,22	490 169,75	1 265 053,22	—	0,30	—
480	490 170,10	1 265 053,28	490 170,10	1 265 053,28			
668	490 156,01	1 265 096,84	490 156,01	1 265 096,84			
242	490 120,45	1 265 090,76	490 120,45	1 265 090,76			
241	490 124,09	1 265 061,43	490 124,09	1 265 061,43			
165	490 119,99	1 265 060,75	490 119,99	1 265 060,75			
164	490 123,74	1 265 045,58	490 123,74	1 265 045,58			
163	490 127,05	1 265 046,24	490 127,05	1 265 046,24			
481	490 169,75	1 265 053,22	490 169,75	1 265 053,22			
2. Сведения о частях границ уточняемого земельного участка с кадастровым номером 67:25:0010702:5064 :							
Обозначение части границ		Горизонтальное проложение (S), м	Описание прохождения части границ	Сведения о согласовании местоположения границ (согласовано/спорное)			
от т.	до т.						
1	2	3	4	5			
481	480	0,36	—	согласовано			
480	668	45,78					
668	242	36,08					

1	2	3	4	5
242	241	29,56	—	согласовано
241	165	4,16		
165	164	15,63		
164	163	3,38		
163	481	43,27		

3. Сведения о характеристиках уточняемого земельного участка с кадастровым номером 67:25:0010702:5064 :

№ п/п	Наименование характеристики	Значение характеристики
1	2	3
1.	Адрес земельного участка	—
1.1.	Сведения о местоположении земельного участка (при отсутствии адреса) в структурированном в соответствии с федеральной информационной адресной системой виде	215805, Российская Федерация, Смоленская область, Ярцево г, 2-ой Смоленский пер, д 11
1.2.	Дополнительные сведения о местоположении земельного участка	—
2.	Площадь земельного участка \pm величина погрешности определения (вычисления) площади ($P \pm \Delta P$), м ²	$1\,873 \pm 15,00$
3.	Формула, примененная для вычисления предельной погрешности определения площади земельного участка, с подставленными значениями и итоговые (вычисленные) значения	$3,5*0,10*\sqrt{(1\,873,00)} = 15$
4.	Площадь земельного участка согласно сведениям Единого государственного реестра недвижимости (Ркад), м ²	1 873,00
5.	Оценка расхождения Р и Ркад ($P - P_{\text{кад}}$), м ²	0
6.	Предельный минимальный и максимальный размеры земельного участка ($P_{\text{мин}}$ и $P_{\text{макс}}$), м ²	— —
7.	Кадастровый или иной государственный учетный номер (инвентарный) здания, сооружения, объекта незавершенного строительства, расположенного на земельном участке	—
8.	Вид (виды) разрешенного использования	под индивидуальным жилым домом
8.1.	Дополнительные сведения об использовании земельного участка	—
9.	Сведения о земельных участках (землях общего пользования, территории общего пользования), посредством которых обеспечивается доступ	—
10.	Иные сведения	—

4. Пояснения к сведениям об уточняемом земельном участке с кадастровым номером 67:25:0010702:5064 :

1.							
1. Сведения о характерных точках границ уточняемого земельного участка с кадастровым номером					67:25:0010702:5101		
Система координат					МСК-67, зона 1		
Зона №					1		
Обозначение характерных точек границ	Координаты, м				Метод определения координат	Формулы, примененные для расчета средней квадратической погрешности определения координат характерных точек границ (Mt), с подставленными в такие формулы значениями и итоговые (вычисленные) значения Mt, м	Описание закрепления точки
	содержатся в Едином государственном реестре недвижимости		определены в результате выполнения комплексных кадастровых работ				
	X	Y	X	Y			
1	2	3	4	5	6	7	8
498	490 039,93	1 264 857,07	490 039,93	1 264 857,07	—	0,30	—
497	490 028,69	1 264 880,80	490 028,69	1 264 880,80			
496	490 027,44	1 264 883,44	490 027,44	1 264 883,44			
669	489 998,06	1 264 872,65	489 998,06	1 264 872,65		0,10	
670	490 008,30	1 264 848,67	490 008,30	1 264 848,67			
498	490 039,93	1 264 857,07	490 039,93	1 264 857,07			
2. Сведения о частях границ уточняемого земельного участка с кадастровым номером					67:25:0010702:5101		
Обозначение части границ		Горизонтальное проложение (S), м	Описание прохождения части границ	Сведения о согласовании местоположения границ (согласовано/спорное)			
от т.	до т.						
1	2	3	4	5			
498	497	26,26	—	согласовано			
497	496	2,92					
496	669	31,30					
669	670	26,07					
670	498	32,73					
3. Сведения о характеристиках уточняемого земельного участка с кадастровым номером					67:25:0010702:5101		
№ п/п	Наименование характеристики			Значение характеристики			
1	2			3			

1	2	3
1.	Адрес земельного участка	—
1.1.	Сведения о местоположении земельного участка (при отсутствии адреса) в структурированном в соответствии с федеральной информационной адресной системой виде	215805, Российская Федерация, Смоленская область, Ярцево г, Колхозная ул, д 1а
1.2.	Дополнительные сведения о местоположении земельного участка	—
2.	Площадь земельного участка \pm величина погрешности определения (вычисления) площади ($P \pm \Delta P$), м ²	$877 \pm 10,00$
3.	Формула, примененная для вычисления предельной погрешности определения площади земельного участка, с подставленными значениями и итоговые (вычисленные) значения	$3,5*0,10*\sqrt{(877,00)} = 10$
4.	Площадь земельного участка согласно сведениям Единого государственного реестра недвижимости (Ркад), м ²	877,00
5.	Оценка расхождения Р и Ркад ($P - P_{кад}$), м ²	0
6.	Предельный минимальный и максимальный размеры земельного участка (Рмин и Рмакс), м ²	— —
7.	Кадастровый или иной государственный учетный номер (инвентарный) здания, сооружения, объекта незавершенного строительства, расположенного на земельном участке	—
8.	Вид (виды) разрешенного использования	под индивидуальный жилой дом
8.1.	Дополнительные сведения об использовании земельного участка	—
9.	Сведения о земельных участках (землях общего пользования, территории общего пользования), посредством которых обеспечивается доступ	—
10.	Иные сведения	—
4. Пояснения к сведениям об уточняемом земельном участке с кадастровым номером		67:25:0010702:5101 :
1.	—	

1. Сведения о характерных точках границ уточняемого земельного участка с кадастровым номером

67:25:0010702:5105

:

Система координат

МСК-67, зона 1

Зона №

1

Обоз- начение харак- терных точек границ	Координаты, м				Метод определения координат	Формулы, примененные для расчета средней квадратической погрешности определения координат характерных точек границ (Mt), с подставленными в такие формулы значениями и итоговые (вычисленные) значения Mt, м	Описание закрепления точки
	содержатся в Едином государственном реестре недвижимости		определены в результате выполнения комплексных кадастровых работ				
	X	Y	X	Y			
1	2	3	4	5	6	7	8
671	490 149,57	1 265 142,66	490 149,57	1 265 142,66	—	0,10	—
672	490 147,17	1 265 152,45	490 147,17	1 265 152,45			Закрепление отсутствует
673	490 144,01	1 265 151,81	490 144,01	1 265 151,81			
674	490 108,12	1 265 144,60	490 108,12	1 265 144,60			
675	490 110,16	1 265 134,88	490 110,16	1 265 134,88			
671	490 149,57	1 265 142,66	490 149,57	1 265 142,66		—	

2. Сведения о частях границ уточняемого земельного участка с кадастровым номером

67:25:0010702:5105

:

Обозначение части границ		Горизонтальное проложение (S), м	Описание прохождения части границ	Сведения о согласовании местоположения границ (согласовано/спорное)
от т.	до т.			
1	2	3	4	5
671	672	10,08	—	согласовано
672	673	3,22		
673	674	36,61		
674	675	9,93		
675	671	40,17		

3. Сведения о характеристиках уточняемого земельного участка с кадастровым номером

67:25:0010702:5105

:

№ п/п	Наименование характеристики	Значение характеристики
1	2	3

1	2	3
1.	Адрес земельного участка	—
1.1.	Сведения о местоположении земельного участка (при отсутствии адреса) в структурированном в соответствии с федеральной информационной адресной системой виде	215805, Российская Федерация, Смоленская область, Ярцевский р-н, Ярцево г, 2-ой Смоленский пер, д 10
1.2.	Дополнительные сведения о местоположении земельного участка	—
2.	Площадь земельного участка \pm величина погрешности определения (вычисления) площади ($P \pm \Delta P$), м ²	$400 \pm 7,00$
3.	Формула, примененная для вычисления предельной погрешности определения площади земельного участка, с подставленными значениями и итоговые (вычисленные) значения	$3,5*0,10*\sqrt{(400,00)} = 7$
4.	Площадь земельного участка согласно сведениям Единого государственного реестра недвижимости (Ркад), м ²	400,00
5.	Оценка расхождения Р и Ркад ($P - P_{кад}$), м ²	0
6.	Предельный минимальный и максимальный размеры земельного участка ($P_{мин}$ и $P_{макс}$), м ²	— —
7.	Кадастровый или иной государственный учетный номер (инвентарный) здания, сооружения, объекта незавершенного строительства, расположенного на земельном участке	—
8.	Вид (виды) разрешенного использования	под индивидуальным жилым домом
8.1.	Дополнительные сведения об использовании земельного участка	—
9.	Сведения о земельных участках (землях общего пользования, территории общего пользования), посредством которых обеспечивается доступ	—
10.	Иные сведения	—
4. Пояснения к сведениям об уточняемом земельном участке с кадастровым номером		67:25:0010702:5105 :
1.	—	

1. Сведения о характерных точках границ уточняемого земельного участка с кадастровым номером

67:25:0010702:5106

:

Система координат

МСК-67, зона 1

Зона №

1

Обоз- начение харак- терных точек границ	Координаты, м				Метод определения координат	Формулы, примененные для расчета средней квадратической погрешности определения координат характерных точек границ (Mt), с подставленными в такие формулы значениями и итоговые (вычисленные) значения Mt, м	Описание закрепления точки
	содержатся в Едином государственном реестре недвижимости		определены в результате выполнения комплексных кадастровых работ				
	X	Y	X	Y			
1	2	3	4	5	6	7	8
676	490 156,80	1 265 110,90	490 156,80	1 265 110,90	—	0,10	—
677	490 155,03	1 265 119,87	490 155,03	1 265 119,87			
678	490 154,57	1 265 122,30	490 154,57	1 265 122,30			
671	490 149,57	1 265 142,66	490 149,57	1 265 142,66			
675	490 110,16	1 265 134,88	490 110,16	1 265 134,88		—	
351	490 116,14	1 265 106,26	490 116,14	1 265 106,26			
350	490 116,00	1 265 105,05	490 116,00	1 265 105,05			
676	490 156,80	1 265 110,90	490 156,80	1 265 110,90		0,10	

2. Сведения о частях границ уточняемого земельного участка с кадастровым номером

67:25:0010702:5106

:

Обозначение части границ		Горизонтальное проложение (S), м	Описание прохождения части границ	Сведения о согласовании местоположения границ (согласовано/спорное)
от т.	до т.			
1	2	3	4	5
676	677	9,14	—	согласовано
677	678	2,47		
678	671	20,96		
671	675	40,17		
675	351	29,24		
351	350	1,22		
350	676	41,22		

3. Сведения о характеристиках уточняемого земельного участка с кадастровым номером

67:25:0010702:5106

:

№ п/п	Наименование характеристики	Значение характеристики
1	2	3

1	2	3
1.	Адрес земельного участка	—
1.1.	Сведения о местоположении земельного участка (при отсутствии адреса) в структурированном в соответствии с федеральной информационной адресной системой виде	215805, Российская Федерация, Смоленская область, Ярцевский р-н, Ярцево г, 2-ой Смоленский пер, д 10
1.2.	Дополнительные сведения о местоположении земельного участка	—
2.	Площадь земельного участка \pm величина погрешности определения (вычисления) площади ($P \pm \Delta P$), м ²	$1\,280 \pm 13,00$
3.	Формула, примененная для вычисления предельной погрешности определения площади земельного участка, с подставленными значениями и итоговые (вычисленные) значения	$3,5*0,10*\sqrt{(1\,280,00)} = 13$
4.	Площадь земельного участка согласно сведениям Единого государственного реестра недвижимости (Ркад), м ²	1 280,00
5.	Оценка расхождения Р и Ркад ($P - P_{кад}$), м ²	0
6.	Предельный минимальный и максимальный размеры земельного участка ($P_{мин}$ и $P_{макс}$), м ²	— —
7.	Кадастровый или иной государственный учетный номер (инвентарный) здания, сооружения, объекта незавершенного строительства, расположенного на земельном участке	—
8.	Вид (виды) разрешенного использования	под индивидуальным жилым домом
8.1.	Дополнительные сведения об использовании земельного участка	—
9.	Сведения о земельных участках (землях общего пользования, территории общего пользования), посредством которых обеспечивается доступ	—
10.	Иные сведения	—
4. Пояснения к сведениям об уточняемом земельном участке с кадастровым номером		67:25:0010702:5106 :
1.	—	

1. Сведения о характерных точках границ уточняемого земельного участка с кадастровым номером

67:25:0010702:5107

:

Система координат

МСК-67, зона 1

Зона №

1

Обоз- начение харак- терных точек границ	Координаты, м				Метод определения координат	Формулы, примененные для расчета средней квадратической погрешности определения координат характерных точек границ (Mt), с подставленными в такие формулы значениями и итоговые (вычисленные) значения Mt, м	Описание закрепления точки
	содержатся в Едином государственном реестре недвижимости		определены в результате выполнения комплексных кадастровых работ				
	X	Y	X	Y			
1	2	3	4	5	6	7	8
679	490 257,62	1 265 661,89	490 257,62	1 265 661,89	—	0,10	—
680	490 238,95	1 265 683,50	490 238,95	1 265 683,50			
681	490 220,54	1 265 683,80	490 220,54	1 265 683,80			
682	490 217,26	1 265 681,16	490 217,26	1 265 681,16			
683	490 244,37	1 265 651,25	490 244,37	1 265 651,25			
679	490 257,62	1 265 661,89	490 257,62	1 265 661,89			Закрепление отсутствует
							—

2. Сведения о частях границ уточняемого земельного участка с кадастровым номером

67:25:0010702:5107

:

Обозначение части границ		Горизонтальное проложение (S), м	Описание прохождения части границ	Сведения о согласовании местоположения границ (согласовано/спорное)
от т.	до т.			
1	2	3	4	5
679	680	28,56	—	согласовано
680	681	18,41		
681	682	4,21		
682	683	40,37		
683	679	16,99		

3. Сведения о характеристиках уточняемого земельного участка с кадастровым номером

67:25:0010702:5107

:

№ п/п	Наименование характеристики	Значение характеристики
1	2	3

1	2	3
1.	Адрес земельного участка	—
1.1.	Сведения о местоположении земельного участка (при отсутствии адреса) в структурированном в соответствии с федеральной информационной адресной системой виде	215805, Российская Федерация, Смоленская область, Ярцевский р-н, Ярцево г, Metallургов пр-кт, д 146
1.2.	Дополнительные сведения о местоположении земельного участка	—
2.	Площадь земельного участка \pm величина погрешности определения (вычисления) площади ($P \pm \Delta P$), м ²	$623 \pm 9,00$
3.	Формула, примененная для вычисления предельной погрешности определения площади земельного участка, с подставленными значениями и итоговые (вычисленные) значения	$3,5*0,10*\sqrt{(623,00)} = 9$
4.	Площадь земельного участка согласно сведениям Единого государственного реестра недвижимости (Ркад), м ²	623,00
5.	Оценка расхождения Р и Ркад ($P - P_{кад}$), м ²	0
6.	Предельный минимальный и максимальный размеры земельного участка ($P_{мин}$ и $P_{макс}$), м ²	— —
7.	Кадастровый или иной государственный учетный номер (инвентарный) здания, сооружения, объекта незавершенного строительства, расположенного на земельном участке	—
8.	Вид (виды) разрешенного использования	для расширения территории реконструируемого здания магазина
8.1.	Дополнительные сведения об использовании земельного участка	—
9.	Сведения о земельных участках (землях общего пользования, территории общего пользования), посредством которых обеспечивается доступ	—
10.	Иные сведения	—
4. Пояснения к сведениям об уточняемом земельном участке с кадастровым номером		67:25:0010702:5107 :
1.	—	

1. Сведения о характерных точках границ уточняемого земельного участка с кадастровым номером

67:25:0010702:5112

Система координат

МСК-67, зона 1

Зона №

1

Обоз- начение харак- терных точек границ	Координаты, м				Метод определения координат	Формулы, примененные для расчета средней квадратической погрешности определения координат характерных точек границ (Mt), с подставленными в такие формулы значениями и итоговые (вычисленные) значения Mt, м	Описание закрепления точки
	содержатся в Едином государственном реестре недвижимости		определены в результате выполнения комплексных кадастровых работ				
	X	Y	X	Y			
1	2	3	4	5	6	7	8
590	490 486,37	1 265 401,46	490 486,37	1 265 401,46	—	0,10	Закрепление отсутствует
589	490 492,71	1 265 406,44	490 492,71	1 265 406,44			Долговременный межевой знак
684	490 447,49	1 265 460,29	490 447,49	1 265 460,29			Закрепление отсутствует
685	490 422,31	1 265 439,92	490 422,31	1 265 439,92			
583	490 427,96	1 265 433,26	490 427,96	1 265 433,26			
582	490 463,99	1 265 390,21	490 463,99	1 265 390,21			
603	490 467,09	1 265 392,52	490 467,09	1 265 392,52			
686	490 474,72	1 265 382,85	490 474,72	1 265 382,85			
687	490 484,40	1 265 390,83	490 484,40	1 265 390,83			
591	490 490,72	1 265 394,44	490 490,72	1 265 394,44			
590	490 486,37	1 265 401,46	490 486,37	1 265 401,46			

2. Сведения о частях границ уточняемого земельного участка с кадастровым номером

67:25:0010702:5112

Обозначение части границ		Горизонтальное проложение (S), м	Описание прохождения части границ	Сведения о согласовании местоположения границ (согласовано/спорное)
от т.	до т.			
1	2	3	4	5
590	589	8,06	—	согласовано
589	684	70,32		
684	685	32,39		
685	583	8,73		
583	582	56,14		
582	603	3,87		
603	686	12,32		

1	2	3	4	5
686	687	12,55	—	согласовано
687	591	7,28		
591	590	8,26		
3. Сведения о характеристиках уточняемого земельного участка с кадастровым номером 67:25:0010702:5112 :				
№ п/п	Наименование характеристики		Значение характеристики	
1	2		3	
1.	Адрес земельного участка		—	
1.1.	Сведения о местоположении земельного участка (при отсутствии адреса) в структурированном в соответствии с федеральной информационной адресной системой виде		215800, Российская Федерация, Смоленская область, Ярцевский р-н, Ярцево г, Старозавопье ул, д 6б	
1.2.	Дополнительные сведения о местоположении земельного участка		—	
2.	Площадь земельного участка ± величина погрешности определения (вычисления) площади (Р ± ΔР), м²		2 402 ± 17,00	
3.	Формула, примененная для вычисления предельной погрешности определения площади земельного участка, с подставленными значениями и итоговые (вычисленные) значения		3,5*0,10*√(2 402,00) = 17	
4.	Площадь земельного участка согласно сведениям Единого государственного реестра недвижимости (Ркад), м²		2 402,00	
5.	Оценка расхождения Р и Ркад (Р - Ркад), м²		0	
6.	Предельный минимальный и максимальный размеры земельного участка (Рмин и Рмакс), м²		— —	
7.	Кадастровый или иной государственный учетный номер (инвентарный) здания, сооружения, объекта незавершенного строительства, расположенного на земельном участке		—	
8.	Вид (виды) разрешенного использования		под расширения территории строящегося многоквартирного жилого дома	
8.1.	Дополнительные сведения об использовании земельного участка		—	
9.	Сведения о земельных участках (землях общего пользования, территории общего пользования), посредством которых обеспечивается доступ		—	
10.	Иные сведения		—	
4. Пояснения к сведениям об уточняемом земельном участке с кадастровым номером 67:25:0010702:5112 :				
1.	—			

1. Сведения о характерных точках границ уточняемого земельного участка с кадастровым номером

67:25:0010702:5113

:

Система координат

МСК-67, зона 1

Зона №

1

Обоз- начение харак- терных точек границ	Координаты, м				Метод определения координат	Формулы, примененные для расчета средней квадратической погрешности определения координат характерных точек границ (Mt), с подставленными в такие формулы значениями и итоговые (вычисленные) значения Mt, м	Описание закрепления точки
	содержатся в Едином государственном реестре недвижимости		определены в результате выполнения комплексных кадастровых работ				
	X	Y	X	Y			
1	2	3	4	5	6	7	8
592	490 496,70	1 265 384,79	490 496,70	1 265 384,79	—	0,10	Закрепление отсутствует
591	490 490,72	1 265 394,44	490 490,72	1 265 394,44			
687	490 484,40	1 265 390,83	490 484,40	1 265 390,83			
686	490 474,72	1 265 382,85	490 474,72	1 265 382,85			
602	490 479,04	1 265 377,36	490 479,04	1 265 377,36			
592	490 496,70	1 265 384,79	490 496,70	1 265 384,79			

2. Сведения о частях границ уточняемого земельного участка с кадастровым номером

67:25:0010702:5113

:

Обозначение части границ		Горизонтальное проложение (S), м	Описание прохождения части границ	Сведения о согласовании местоположения границ (согласовано/спорное)
от т.	до т.			
1	2	3	4	5
592	591	11,35	—	согласовано
591	687	7,28		
687	686	12,55		
686	602	6,99		
602	592	19,16		

3. Сведения о характеристиках уточняемого земельного участка с кадастровым номером

67:25:0010702:5113

:

№ п/п	Наименование характеристики	Значение характеристики
1	2	3

1	2	3
1.	Адрес земельного участка	—
1.1.	Сведения о местоположении земельного участка (при отсутствии адреса) в структурированном в соответствии с федеральной информационной адресной системой виде	215800, Российская Федерация, Смоленская область, Ярцевский р-н, Ярцево г, Старозавопье ул, д 6б
1.2.	Дополнительные сведения о местоположении земельного участка	—
2.	Площадь земельного участка \pm величина погрешности определения (вычисления) площади ($P \pm \Delta P$), м ²	$184 \pm 5,00$
3.	Формула, примененная для вычисления предельной погрешности определения площади земельного участка, с подставленными значениями и итоговые (вычисленные) значения	$3,5*0,10*\sqrt{(184,00)} = 5$
4.	Площадь земельного участка согласно сведениям Единого государственного реестра недвижимости (Ркад), м ²	184,00
5.	Оценка расхождения Р и Ркад ($P - P_{кад}$), м ²	0
6.	Предельный минимальный и максимальный размеры земельного участка ($P_{мин}$ и $P_{макс}$), м ²	— —
7.	Кадастровый или иной государственный учетный номер (инвентарный) здания, сооружения, объекта незавершенного строительства, расположенного на земельном участке	—
8.	Вид (виды) разрешенного использования	под расширения территории строящегося многоквартирного жилого дома
8.1.	Дополнительные сведения об использовании земельного участка	—
9.	Сведения о земельных участках (землях общего пользования, территории общего пользования), посредством которых обеспечивается доступ	—
10.	Иные сведения	—
4. Пояснения к сведениям об уточняемом земельном участке с кадастровым номером		67:25:0010702:5113 :
1.	—	

1. Сведения о характерных точках границ уточняемого земельного участка с кадастровым номером

67:25:0010702:5114

:

Система координат

МСК-67, зона 1

Зона №

1

Обоз- начение харак- терных точек границ	Координаты, м				Метод определения координат	Формулы, примененные для расчета средней квадратической погрешности определения координат характерных точек границ (Mt), с подставленными в такие формулы значениями и итоговые (вычисленные) значения Mt, м	Описание закрепления точки
	содержатся в Едином государственном реестре недвижимости		определены в результате выполнения комплексных кадастровых работ				
	X	Y	X	Y			
1	2	3	4	5	6	7	8
688	490 105,94	1 264 948,60	490 105,94	1 264 948,60	—	0,10	—
689	490 101,53	1 264 973,86	490 101,53	1 264 973,86			
690	490 097,09	1 264 973,11	490 097,09	1 264 973,11			
691	490 093,82	1 264 992,52	490 093,82	1 264 992,52			
288	490 077,71	1 264 990,39	490 077,71	1 264 990,39			
287	490 078,26	1 264 987,46	490 078,26	1 264 987,46			
286	490 079,76	1 264 979,53	490 079,76	1 264 979,53			
285	490 083,59	1 264 965,98	490 083,59	1 264 965,98			
284	490 090,20	1 264 947,03	490 090,20	1 264 947,03			
339	490 090,21	1 264 947,03	490 090,21	1 264 947,03			
688	490 105,94	1 264 948,60	490 105,94	1 264 948,60		0,30	
					0,10		

2. Сведения о частях границ уточняемого земельного участка с кадастровым номером

67:25:0010702:5114

:

Обозначение части границ		Горизонтальное проложение (S), м	Описание прохождения части границ	Сведения о согласовании местоположения границ (согласовано/спорное)
от т.	до т.			
1	2	3	4	5
688	689	25,64	—	согласовано
689	690	4,50		
690	691	19,68		
691	288	16,25		
288	287	2,98		
287	286	8,07		
286	285	14,08		
285	284	20,07		

1	2	3	4	5
284	339	0,01	—	согласовано
339	688	15,81		
3. Сведения о характеристиках уточняемого земельного участка с кадастровым номером			67:25:0010702:5114 :	
№ п/п	Наименование характеристики		Значение характеристики	
1	2		3	
1.	Адрес земельного участка		—	
1.1.	Сведения о местоположении земельного участка (при отсутствии адреса) в структурированном в соответствии с федеральной информационной адресной системой виде		215805, Российская Федерация, Смоленская область, Ярцевский р-н, Ярцево г, 1-й Смоленский пер, д 7а	
1.2.	Дополнительные сведения о местоположении земельного участка		—	
2.	Площадь земельного участка ± величина погрешности определения (вычисления) площади (Р ± ΔР), м²		762 ± 10,00	
3.	Формула, примененная для вычисления предельной погрешности определения площади земельного участка, с подставленными значениями и итоговые (вычисленные) значения		3,5*0,10*√(762,00) = 10	
4.	Площадь земельного участка согласно сведениям Единого государственного реестра недвижимости (Ркад), м²		762,00	
5.	Оценка расхождения Р и Ркад (Р - Ркад), м²		0	
6.	Предельный минимальный и максимальный размеры земельного участка (Рмин и Рмакс), м²		— —	
7.	Кадастровый или иной государственный учетный номер (инвентарный) здания, сооружения, объекта незавершенного строительства, расположенного на земельном участке		—	
8.	Вид (виды) разрешенного использования		Под индивидуальный жилой дом	
8.1.	Дополнительные сведения об использовании земельного участка		—	
9.	Сведения о земельных участках (землях общего пользования, территории общего пользования), посредством которых обеспечивается доступ		—	
10.	Иные сведения		—	
4. Пояснения к сведениям об уточняемом земельном участке с кадастровым номером			67:25:0010702:5114 :	
1.	—			

1. Сведения о характерных точках границ уточняемого земельного участка с кадастровым номером						67:25:0010702:5115		:
Система координат				МСК-67, зона 1		Зона №		1
Обоз- начение харак- терных точек границ	Координаты, м				Метод определения координат	Формулы, примененные для расчета средней квадратической погрешности определения координат характерных точек границ (Mt), с подставленными в такие формулы значениями и итоговые (вычисленные) значения Mt, м	Описание закрепления точки	
	содержатся в Едином государственном реестре недвижимости		определены в результате выполнения комплексных кадастровых работ					
	X	Y	X	Y				
1	2	3	4	5	6	7	8	
149	490 126,86	1 264 950,67	490 126,86	1 264 950,67	—	0,10	Долговременный межевой знак	
148	490 111,93	1 264 989,00	490 111,93	1 264 989,00		0,30	—	
147	490 113,66	1 264 989,20	490 113,66	1 264 989,20				
692	490 112,46	1 264 995,80	490 112,46	1 264 995,80				
693	490 106,22	1 264 994,91	490 106,22	1 264 994,91				
694	490 106,29	1 264 994,18	490 106,29	1 264 994,18				
691	490 093,82	1 264 992,52	490 093,82	1 264 992,52				
690	490 097,09	1 264 973,11	490 097,09	1 264 973,11				
689	490 101,53	1 264 973,86	490 101,53	1 264 973,86				
688	490 105,94	1 264 948,60	490 105,94	1 264 948,60				
695	490 119,02	1 264 949,89	490 119,02	1 264 949,89				
149	490 126,86	1 264 950,67	490 126,86	1 264 950,67		закрепление отсутствует		
						Долговременный межевой знак		
2. Сведения о частях границ уточняемого земельного участка с кадастровым номером						67:25:0010702:5115		:
Обозначение части границ		Горизонтальное проложение (S), м	Описание прохождения части границ		Сведения о согласовании местоположения границ (согласовано/спорное)			
от т.	до т.							
1	2	3	4		5			
149	148	41,14	—		согласовано			
148	147	1,74						
147	692	6,71						
692	693	6,30						
693	694	0,73						

1	2	3	4	5
694	691	12,58	—	согласовано
691	690	19,68		
690	689	4,50		
689	688	25,64		
688	695	13,14		
695	149	7,88		

3. Сведения о характеристиках уточняемого земельного участка с кадастровым номером 67:25:0010702:5115 :

№ п/п	Наименование характеристики	Значение характеристики
1	2	3
1.	Адрес земельного участка	—
1.1.	Сведения о местоположении земельного участка (при отсутствии адреса) в структурированном в соответствии с федеральной информационной адресной системой виде	215805, Российская Федерация, Смоленская область, Ярцево г, 1-й Смоленский пер, д 7
1.2.	Дополнительные сведения о местоположении земельного участка	—
2.	Площадь земельного участка \pm величина погрешности определения (вычисления) площади ($P \pm \Delta P$), м ²	$847 \pm 10,00$
3.	Формула, примененная для вычисления предельной погрешности определения площади земельного участка, с подставленными значениями и итоговые (вычисленные) значения	$3,5*0,10*\sqrt{(847,00)} = 10$
4.	Площадь земельного участка согласно сведениям Единого государственного реестра недвижимости (Ркад), м ²	846,00
5.	Оценка расхождения Р и Ркад ($P - P_{кад}$), м ²	1
6.	Предельный минимальный и максимальный размеры земельного участка ($P_{мин}$ и $P_{макс}$), м ²	— —
7.	Кадастровый или иной государственный учетный номер (инвентарный) здания, сооружения, объекта незавершенного строительства, расположенного на земельном участке	—
8.	Вид (виды) разрешенного использования	Под индивидуальный жилой дом
8.1.	Дополнительные сведения об использовании земельного участка	—
9.	Сведения о земельных участках (землях общего пользования, территории общего пользования), посредством которых обеспечивается доступ	—
10.	Иные сведения	—

4. Пояснения к сведениям об уточняемом земельном участке с кадастровым номером 67:25:0010702:5115:

1.	—
----	---

1. Сведения о характерных точках границ уточняемого земельного участка с кадастровым номером 67:25:0010702:5229:

Система координат		МСК-67, зона 1			Зона № 1		
Обоз- начение харак- терных точек границ	Координаты, м				Метод определения координат	Формулы, примененные для расчета средней квадратической погрешности определения координат характерных точек границ (Mt), с подставленными в такие формулы значениями и итоговые (вычисленные) значения Mt, м	Описание закрепления точки
	содержатся в Едином государственном реестре недвижимости		определены в результате выполнения комплексных кадастровых работ				
	X	Y	X	Y			
1	2	3	4	5	6	7	8
696	489 939,00	1 264 969,08	489 939,00	1 264 969,08	—	0,10	—
269	489 943,77	1 264 971,56	489 943,77	1 264 971,56			
268	489 943,01	1 264 973,59	489 943,01	1 264 973,59			
267	489 931,47	1 265 004,50	489 931,47	1 265 004,50			
697	489 905,83	1 264 990,27	489 905,83	1 264 990,27			
698	489 913,70	1 264 969,37	489 913,70	1 264 969,37			
699	489 915,16	1 264 965,48	489 915,16	1 264 965,48			
700	489 917,91	1 264 958,18	489 917,91	1 264 958,18			
696	489 939,00	1 264 969,08	489 939,00	1 264 969,08			

2. Сведения о частях границ уточняемого земельного участка с кадастровым номером 67:25:0010702:5229:

Обозначение части границ		Горизонтальное проложение (S), м	Описание прохождения части границ	Сведения о согласовании местоположения границ (согласовано/спорное)
от т.	до т.			
1	2	3	4	5
696	269	5,38	—	согласовано
269	268	2,17		
268	267	32,99		
267	697	29,32		
697	698	22,33		
698	699	4,15		
699	700	7,80		
700	696	23,74		

3. Сведения о характеристиках уточняемого земельного участка с кадастровым номером 67:25:0010702:5229 :		
№ п/п	Наименование характеристики	Значение характеристики
1	2	3
1.	Адрес земельного участка	—
1.1.	Сведения о местоположении земельного участка (при отсутствии адреса) в структурированном в соответствии с федеральной информационной адресной системой виде	215805, Российская Федерация, Смоленская область, Ярцевский р-н, Ярцево г, Партизанская ул
1.2.	Дополнительные сведения о местоположении земельного участка	—
2.	Площадь земельного участка ± величина погрешности определения (вычисления) площади ($P \pm \Delta P$), м²	1 006 ± 11,00
3.	Формула, примененная для вычисления предельной погрешности определения площади земельного участка, с подставленными значениями и итоговые (вычисленные) значения	$3,5*0,10*\sqrt{(1\ 006,00)} = 11$
4.	Площадь земельного участка согласно сведениям Единого государственного реестра недвижимости (Ркад), м²	1 006,00
5.	Оценка расхождения Р и Ркад ($P - P_{кад}$), м²	0
6.	Предельный минимальный и максимальный размеры земельного участка (Рмин и Рмакс), м²	— —
7.	Кадастровый или иной государственный учетный номер (инвентарный) здания, сооружения, объекта незавершенного строительства, расположенного на земельном участке	—
8.	Вид (виды) разрешенного использования	для индивидуального жилищного строительства
8.1.	Дополнительные сведения об использовании земельного участка	—
9.	Сведения о земельных участках (землях общего пользования, территории общего пользования), посредством которых обеспечивается доступ	—
10.	Иные сведения	—
4. Пояснения к сведениям об уточняемом земельном участке с кадастровым номером 67:25:0010702:5229 :		
1.	—	

1. Сведения о характерных точках границ уточняемого земельного участка с кадастровым номером

67:25:0010702:5240

:

Система координат

МСК-67, зона 1

Зона №

1

Обоз- начение харак- терных точек границ	Координаты, м				Метод определения координат	Формулы, примененные для расчета средней квадратической погрешности определения координат характерных точек границ (Mt), с подставленными в такие формулы значениями и итоговые (вычисленные) значения Mt, м	Описание закрепления точки
	содержатся в Едином государственном реестре недвижимости		определены в результате выполнения комплексных кадастровых работ				
	X	Y	X	Y			
1	2	3	4	5	6	7	8
701	489 976,27	1 265 081,51	489 976,27	1 265 081,51	—	0,10	—
702	489 965,25	1 265 122,83	489 965,25	1 265 122,83			-
183	489 952,11	1 265 116,69	489 952,11	1 265 116,69			
190	489 953,08	1 265 113,79	489 953,08	1 265 113,79			
189	489 947,00	1 265 099,08	489 947,00	1 265 099,08			
188	489 947,07	1 265 097,79	489 947,07	1 265 097,79			
187	489 955,01	1 265 076,68	489 955,01	1 265 076,68			
701	489 976,27	1 265 081,51	489 976,27	1 265 081,51			—

2. Сведения о частях границ уточняемого земельного участка с кадастровым номером

67:25:0010702:5240

:

Обозначение части границ		Горизонтальное проложение (S), м	Описание прохождения части границ	Сведения о согласовании местоположения границ (согласовано/спорное)
от т.	до т.			
1	2	3	4	5
701	702	42,76	—	согласовано
702	183	14,50		
183	190	3,06		
190	189	15,92		
189	188	1,29		
188	187	22,55		
187	701	21,80		

3. Сведения о характеристиках уточняемого земельного участка с кадастровым номером

67:25:0010702:5240

:

№ п/п	Наименование характеристики	Значение характеристики
1	2	3

1	2	3
1.	Адрес земельного участка	—
1.1.	Сведения о местоположении земельного участка (при отсутствии адреса) в структурированном в соответствии с федеральной информационной адресной системой виде	215805, Российская Федерация, Смоленская область, Ярцевский р-н, Ярцево г, 2-й Смоленский пер, д 2
1.2.	Дополнительные сведения о местоположении земельного участка	—
2.	Площадь земельного участка \pm величина погрешности определения (вычисления) площади ($P \pm \Delta P$), м ²	$854 \pm 10,00$
3.	Формула, примененная для вычисления предельной погрешности определения площади земельного участка, с подставленными значениями и итоговые (вычисленные) значения	$3,5*0,10*\sqrt{(854,00)} = 10$
4.	Площадь земельного участка согласно сведениям Единого государственного реестра недвижимости (Ркад), м ²	854,00
5.	Оценка расхождения Р и Ркад ($P - P_{кад}$), м ²	0
6.	Предельный минимальный и максимальный размеры земельного участка ($P_{мин}$ и $P_{макс}$), м ²	— —
7.	Кадастровый или иной государственный учетный номер (инвентарный) здания, сооружения, объекта незавершенного строительства, расположенного на земельном участке	—
8.	Вид (виды) разрешенного использования	под индивидуальный жилой дом
8.1.	Дополнительные сведения об использовании земельного участка	—
9.	Сведения о земельных участках (землях общего пользования, территории общего пользования), посредством которых обеспечивается доступ	—
10.	Иные сведения	—
4. Пояснения к сведениям об уточняемом земельном участке с кадастровым номером		67:25:0010702:5240 :
1.	—	

1. Сведения о характерных точках границ уточняемого земельного участка с кадастровым номером67:25:0010702:5241:

Система координатМСК-67, зона 1Зона №1

Обоз- начение харак- терных точек границ	Координаты, м				Метод определения координат	Формулы, примененные для расчета средней квадратической погрешности определения координат характерных точек границ (Mt), с подставленными в такие формулы значениями и итоговые (вычисленные) значения Mt, м	Описание закрепления точки
	содержатся в Едином государственном реестре недвижимости		определены в результате выполнения комплексных кадастровых работ				
	X	Y	X	Y			
1	2	3	4	5	6	7	8
703	489 994,21	1 265 085,59	489 994,21	1 265 085,59	—	0,10	—
281	489 993,58	1 265 087,64	489 993,58	1 265 087,64			
280	489 987,94	1 265 108,30	489 987,94	1 265 108,30			
484	489 978,44	1 265 128,99	489 978,44	1 265 128,99		0,10	-
702	489 965,25	1 265 122,83	489 965,25	1 265 122,83			
701	489 976,27	1 265 081,51	489 976,27	1 265 081,51			
703	489 994,21	1 265 085,59	489 994,21	1 265 085,59			

2. Сведения о частях границ уточняемого земельного участка с кадастровым номером67:25:0010702:5241:

Обозначение части границ		Горизонтальное проложение (S), м	Описание прохождения части границ	Сведения о согласовании местоположения границ (согласовано/спорное)
от т.	до т.			
1	2	3	4	5
703	281	2,14	—	согласовано
281	280	21,42		
280	484	22,77		
484	702	14,56		
702	701	42,76		
701	703	18,40		

3. Сведения о характеристиках уточняемого земельного участка с кадастровым номером67:25:0010702:5241:

№ п/п	Наименование характеристики	Значение характеристики
1	2	3

1	2	3
1.	Адрес земельного участка	—
1.1.	Сведения о местоположении земельного участка (при отсутствии адреса) в структурированном в соответствии с федеральной информационной адресной системой виде	215805, Российская Федерация, Смоленская область, Ярцевский р-н, Ярцево г, 2-й Смоленский пер, д 2а
1.2.	Дополнительные сведения о местоположении земельного участка	—
2.	Площадь земельного участка \pm величина погрешности определения (вычисления) площади ($P \pm \Delta P$), м ²	$770 \pm 10,00$
3.	Формула, примененная для вычисления предельной погрешности определения площади земельного участка, с подставленными значениями и итоговые (вычисленные) значения	$3,5*0,10*\sqrt{(770,00)} = 10$
4.	Площадь земельного участка согласно сведениям Единого государственного реестра недвижимости (Ркад), м ²	770,00
5.	Оценка расхождения Р и Ркад ($P - P_{кад}$), м ²	0
6.	Предельный минимальный и максимальный размеры земельного участка ($P_{мин}$ и $P_{макс}$), м ²	— —
7.	Кадастровый или иной государственный учетный номер (инвентарный) здания, сооружения, объекта незавершенного строительства, расположенного на земельном участке	—
8.	Вид (виды) разрешенного использования	под индивидуальный жилой дом
8.1.	Дополнительные сведения об использовании земельного участка	—
9.	Сведения о земельных участках (землях общего пользования, территории общего пользования), посредством которых обеспечивается доступ	—
10.	Иные сведения	—
4. Пояснения к сведениям об уточняемом земельном участке с кадастровым номером		67:25:0010702:5241 :
1.	—	

1. Сведения о характерных точках границ уточняемого земельного участка с кадастровым номером

67:25:0010702:5281

:

Система координат

МСК-67, зона 1

Зона №

1

Обоз- начение харак- терных точек границ	Координаты, м				Метод определения координат	Формулы, примененные для расчета средней квадратической погрешности определения координат характерных точек границ (Mt), с подставленными в такие формулы значениями и итоговые (вычисленные) значения Mt, м	Описание закрепления точки
	содержатся в Едином государственном реестре недвижимости		определены в результате выполнения комплексных кадастровых работ				
	X	Y	X	Y			
1	2	3	4	5	6	7	8
683	490 244,37	1 265 651,25	490 244,37	1 265 651,25	—	0,10	Закрепление отсутствует
682	490 217,26	1 265 681,16	490 217,26	1 265 681,16			—
704	490 212,41	1 265 686,50	490 212,41	1 265 686,50			
705	490 206,59	1 265 686,50	490 206,59	1 265 686,50			
706	490 211,15	1 265 681,32	490 211,15	1 265 681,32			
707	490 202,48	1 265 670,52	490 202,48	1 265 670,52			
708	490 198,69	1 265 668,24	490 198,69	1 265 668,24			Закрепление отсутствует
709	490 226,72	1 265 637,02	490 226,72	1 265 637,02			
683	490 244,37	1 265 651,25	490 244,37	1 265 651,25			

2. Сведения о частях границ уточняемого земельного участка с кадастровым номером

67:25:0010702:5281

:

Обозначение части границ		Горизонтальное проложение (S), м	Описание прохождения части границ	Сведения о согласовании местоположения границ (согласовано/спорное)
от т.	до т.			
1	2	3	4	5
683	682	40,37	—	согласовано
682	704	7,21		
704	705	5,82		
705	706	6,90		
706	707	13,85		
707	708	4,42		
708	709	41,96		
709	683	22,67		

3. Сведения о характеристиках уточняемого земельного участка с кадастровым номером

67:25:0010702:5281

:

№ п/п	Наименование характеристики	Значение характеристики
-------	-----------------------------	-------------------------

1	2	3
1.	Адрес земельного участка	—
1.1.	Сведения о местоположении земельного участка (при отсутствии адреса) в структурированном в соответствии с федеральной информационной адресной системой виде	215805, Российская Федерация, Смоленская область, Ярцевский р-н, Ярцево г, Metallургов пр-кт, д 14-а
1.2.	Дополнительные сведения о местоположении земельного участка	—
2.	Площадь земельного участка \pm величина погрешности определения (вычисления) площади ($P \pm \Delta P$), м ²	$989 \pm 11,00$
3.	Формула, примененная для вычисления предельной погрешности определения площади земельного участка, с подставленными значениями и итоговые (вычисленные) значения	$3,5*0,10*\sqrt{(989,00)} = 11$
4.	Площадь земельного участка согласно сведениям Единого государственного реестра недвижимости (Ркад), м ²	989,00
5.	Оценка расхождения Р и Ркад ($P - P_{кад}$), м ²	0
6.	Предельный минимальный и максимальный размеры земельного участка ($P_{мин}$ и $P_{макс}$), м ²	— —
7.	Кадастровый или иной государственный учетный номер (инвентарный) здания, сооружения, объекта незавершенного строительства, расположенного на земельном участке	—
8.	Вид (виды) разрешенного использования	под магазин
8.1.	Дополнительные сведения об использовании земельного участка	—
9.	Сведения о земельных участках (землях общего пользования, территории общего пользования), посредством которых обеспечивается доступ	—
10.	Иные сведения	—
4. Пояснения к сведениям об уточняемом земельном участке с кадастровым номером		67:25:0010702:5281 :
1.	—	

1. Сведения о характерных точках границ уточняемого земельного участка с кадастровым номером

67:25:0010702:5282

:

Система координат

МСК-67, зона 1

Зона №

1

Обоз- начение харак- терных точек границ	Координаты, м				Метод определения координат	Формулы, примененные для расчета средней квадратической погрешности определения координат характерных точек границ (Mt), с подставленными в такие формулы значениями и итоговые (вычисленные) значения Mt, м	Описание закрепления точки
	содержатся в Едином государственном реестре недвижимости		определены в результате выполнения комплексных кадастровых работ				
	X	Y	X	Y			
1	2	3	4	5	6	7	8
707	490 202,48	1 265 670,52	490 202,48	1 265 670,52	—	0,10	—
706	490 211,15	1 265 681,32	490 211,15	1 265 681,32			
705	490 206,59	1 265 686,50	490 206,59	1 265 686,50			
710	490 184,90	1 265 686,53	490 184,90	1 265 686,53			
711	490 184,76	1 265 668,35	490 184,76	1 265 668,35			Закрепление отсутствует
708	490 198,69	1 265 668,24	490 198,69	1 265 668,24			
707	490 202,48	1 265 670,52	490 202,48	1 265 670,52			

2. Сведения о частях границ уточняемого земельного участка с кадастровым номером

67:25:0010702:5282

:

Обозначение части границ		Горизонтальное проложение (S), м	Описание прохождения части границ	Сведения о согласовании местоположения границ (согласовано/спорное)
от т.	до т.			
1	2	3	4	5
707	706	13,85	—	согласовано
706	705	6,90		
705	710	21,69		
710	711	18,18		
711	708	13,93		
708	707	4,42		

3. Сведения о характеристиках уточняемого земельного участка с кадастровым номером

67:25:0010702:5282

:

№ п/п	Наименование характеристики	Значение характеристики
1	2	3

1	2	3
1.	Адрес земельного участка	—
1.1.	Сведения о местоположении земельного участка (при отсутствии адреса) в структурированном в соответствии с федеральной информационной адресной системой виде	215805, Российская Федерация, Смоленская область, Ярцевский р-н, Ярцево г, Metallургов пр-кт, д 14-а
1.2.	Дополнительные сведения о местоположении земельного участка	—
2.	Площадь земельного участка \pm величина погрешности определения (вычисления) площади ($P \pm \Delta P$), м ²	$397 \pm 7,00$
3.	Формула, примененная для вычисления предельной погрешности определения площади земельного участка, с подставленными значениями и итоговые (вычисленные) значения	$3,5*0,10*\sqrt{(397,00)} = 7$
4.	Площадь земельного участка согласно сведениям Единого государственного реестра недвижимости (Ркад), м ²	397,00
5.	Оценка расхождения Р и Ркад ($P - P_{кад}$), м ²	0
6.	Предельный минимальный и максимальный размеры земельного участка ($P_{мин}$ и $P_{макс}$), м ²	— —
7.	Кадастровый или иной государственный учетный номер (инвентарный) здания, сооружения, объекта незавершенного строительства, расположенного на земельном участке	—
8.	Вид (виды) разрешенного использования	под магазин
8.1.	Дополнительные сведения об использовании земельного участка	—
9.	Сведения о земельных участках (землях общего пользования, территории общего пользования), посредством которых обеспечивается доступ	—
10.	Иные сведения	—
4. Пояснения к сведениям об уточняемом земельном участке с кадастровым номером		67:25:0010702:5282 :
1.	—	

1. Сведения о характерных точках границ уточняемого земельного участка с кадастровым номером67:25:0010702:5286:

Система координатМСК-67, зона 1Зона №1

Обоз- начение харак- терных точек границ	Координаты, м				Метод определения координат	Формулы, примененные для расчета средней квадратической погрешности определения координат характерных точек границ (Mt), с подставленными в такие формулы значениями и итоговые (вычисленные) значения Mt, м	Описание закрепления точки
	содержатся в Едином государственном реестре недвижимости		определены в результате выполнения комплексных кадастровых работ				
	X	Y	X	Y			
1	2	3	4	5	6	7	8
712	489 910,67	1 264 789,99	489 910,67	1 264 789,99	—	0,10	—
655	489 904,61	1 264 805,07	489 904,61	1 264 805,07			Долговременный межевой знак
713	489 897,07	1 264 823,85	489 897,07	1 264 823,85			—
714	489 884,42	1 264 816,77	489 884,42	1 264 816,77			
715	489 867,65	1 264 806,84	489 867,65	1 264 806,84			
716	489 880,26	1 264 774,81	489 880,26	1 264 774,81			
712	489 910,67	1 264 789,99	489 910,67	1 264 789,99			

2. Сведения о частях границ уточняемого земельного участка с кадастровым номером67:25:0010702:5286:

Обозначение части границ		Горизонтальное проложение (S), м	Описание прохождения части границ	Сведения о согласовании местоположения границ (согласовано/спорное)
от т.	до т.			
1	2	3	4	5
712	655	16,25	—	согласовано
655	713	20,24		
713	714	14,50		
714	715	19,49		
715	716	34,42		
716	712	33,99		

3. Сведения о характеристиках уточняемого земельного участка с кадастровым номером67:25:0010702:5286:

№ п/п	Наименование характеристики	Значение характеристики
1	2	3

1	2	3
1.	Адрес земельного участка	—
1.1.	Сведения о местоположении земельного участка (при отсутствии адреса) в структурированном в соответствии с федеральной информационной адресной системой виде	662585, Российская Федерация, Смоленская область, Ярцево г, Партизанская ул
1.2.	Дополнительные сведения о местоположении земельного участка	—
2.	Площадь земельного участка \pm величина погрешности определения (вычисления) площади ($P \pm \Delta P$), м ²	$1\,200 \pm 12,00$
3.	Формула, примененная для вычисления предельной погрешности определения площади земельного участка, с подставленными значениями и итоговые (вычисленные) значения	$3,5*0,10*\sqrt{(1\,200,00)} = 12$
4.	Площадь земельного участка согласно сведениям Единого государственного реестра недвижимости (Ркад), м ²	1 200,00
5.	Оценка расхождения Р и Ркад ($P - P_{кад}$), м ²	0
6.	Предельный минимальный и максимальный размеры земельного участка (Рмин и Рмакс), м ²	— —
7.	Кадастровый или иной государственный учетный номер (инвентарный) здания, сооружения, объекта незавершенного строительства, расположенного на земельном участке	—
8.	Вид (виды) разрешенного использования	малоэтажная жилая застройка (для индивидуального жилищного строительства)
8.1.	Дополнительные сведения об использовании земельного участка	—
9.	Сведения о земельных участках (землях общего пользования, территории общего пользования), посредством которых обеспечивается доступ	—
10.	Иные сведения	—
4. Пояснения к сведениям об уточняемом земельном участке с кадастровым номером		67:25:0010702:5286 :
1.	—	

1. Сведения о характерных точках границ уточняемого земельного участка с кадастровым номером

67:25:0010702:5291

:

Система координат

МСК-67, зона 1

Зона №

1

Обоз- начение харак- терных точек границ	Координаты, м				Метод определения координат	Формулы, примененные для расчета средней квадратической погрешности определения координат характерных точек границ (Mt), с подставленными в такие формулы значениями и итоговые (вычисленные) значения Mt, м	Описание закрепления точки
	содержатся в Едином государственном реестре недвижимости		определены в результате выполнения комплексных кадастровых работ				
	X	Y	X	Y			
1	2	3	4	5	6	7	8
717	490 015,05	1 264 942,23	490 015,05	1 264 942,23	—	0,10	долговременный межевой знак
718	490 013,78	1 264 949,49	490 013,78	1 264 949,49			
719	490 019,40	1 264 951,28	490 019,40	1 264 951,28			
720	490 008,96	1 264 979,54	490 008,96	1 264 979,54			
42	489 982,70	1 264 971,18	489 982,70	1 264 971,18			—
41	489 998,27	1 264 935,59	489 998,27	1 264 935,59			
717	490 015,05	1 264 942,23	490 015,05	1 264 942,23			

2. Сведения о частях границ уточняемого земельного участка с кадастровым номером

67:25:0010702:5291

:

Обозначение части границ		Горизонтальное проложение (S), м	Описание прохождения части границ	Сведения о согласовании местоположения границ (согласовано/спорное)
от т.	до т.			
1	2	3	4	5
717	718	7,37	—	согласовано
718	719	5,90		
719	720	30,13		
720	42	27,56		
42	41	38,85		
41	717	18,05		

3. Сведения о характеристиках уточняемого земельного участка с кадастровым номером 67:25:0010702:5291 :		
№ п/п	Наименование характеристики	Значение характеристики
1	2	3
1.	Адрес земельного участка	—
1.1.	Сведения о местоположении земельного участка (при отсутствии адреса) в структурированном в соответствии с федеральной информационной адресной системой виде	215805, Российская Федерация, Смоленская область, Ярцево г, 1-й Смоленский пер, д 1
1.2.	Дополнительные сведения о местоположении земельного участка	—
2.	Площадь земельного участка ± величина погрешности определения (вычисления) площади ($P \pm \Delta P$), м²	$953 \pm 11,00$
3.	Формула, примененная для вычисления предельной погрешности определения площади земельного участка, с подставленными значениями и итоговые (вычисленные) значения	$3,5 * 0,10 * \sqrt{(953,00)} = 11$
4.	Площадь земельного участка согласно сведениям Единого государственного реестра недвижимости (Ркад), м²	953,00
5.	Оценка расхождения Р и Ркад ($P - P_{кад}$), м²	0
6.	Предельный минимальный и максимальный размеры земельного участка (Рмин и Рмакс), м²	— —
7.	Кадастровый или иной государственный учетный номер (инвентарный) здания, сооружения, объекта незавершенного строительства, расположенного на земельном участке	—
8.	Вид (виды) разрешенного использования	индивидуальное жилищное строительство
8.1.	Дополнительные сведения об использовании земельного участка	—
9.	Сведения о земельных участках (землях общего пользования, территории общего пользования), посредством которых обеспечивается доступ	—
10.	Иные сведения	—
4. Пояснения к сведениям об уточняемом земельном участке с кадастровым номером 67:25:0010702:5291 :		
1.	—	

1. Сведения о характерных точках границ уточняемого земельного участка с кадастровым номером

67:25:0010702:53

:

Система координат

МСК-67, зона 1

Зона №

1

Обоз- начение харак- терных точек границ	Координаты, м				Метод определения координат	Формулы, примененные для расчета средней квадратической погрешности определения координат характерных точек границ (Mt), с подставленными в такие формулы значениями и итоговые (вычисленные) значения Mt, м	Описание закрепления точки
	содержатся в Едином государственном реестре недвижимости		определены в результате выполнения комплексных кадастровых работ				
	X	Y	X	Y			
1	2	3	4	5	6	7	8
199	490 451,81	1 265 208,51	490 451,81	1 265 208,51	—	—	—
200	490 460,70	1 265 192,25	490 460,70	1 265 192,25		0,30	
201	490 463,02	1 265 188,02	490 463,02	1 265 188,02		—	
202	490 481,91	1 265 203,43	490 481,91	1 265 203,43			
203	490 480,52	1 265 206,35	490 480,52	1 265 206,35			
204	490 475,26	1 265 214,50	490 475,26	1 265 214,50			
205	490 467,78	1 265 224,14	490 467,78	1 265 224,14			
206	490 457,19	1 265 242,13	490 457,19	1 265 242,13			
207	490 456,22	1 265 243,81	490 456,22	1 265 243,81		Закрепление отсутствует	
208	490 434,80	1 265 245,34	490 434,80	1 265 245,34			0,10
209	490 431,97	1 265 242,41	490 431,97	1 265 242,41		0,30	—
210	490 433,87	1 265 239,90	490 433,87	1 265 239,90		0,10	
211	490 441,95	1 265 229,27	490 441,95	1 265 229,27		—	
212	490 445,55	1 265 219,94	490 445,55	1 265 219,94		—	
199	490 451,81	1 265 208,51	490 451,81	1 265 208,51		—	

2. Сведения о частях границ уточняемого земельного участка с кадастровым номером

67:25:0010702:53

:

Обозначение части границ		Горизонтальное проложение (S), м	Описание прохождения части границ	Сведения о согласовании местоположения границ (согласовано/спорное)
от т.	до т.			
1	2	3	4	5
199	200	18,53	—	согласовано
200	201	4,82		
201	202	24,38		
202	203	3,23		

1	2	3	4	5
203	204	9,70	—	согласовано
204	205	12,20		
205	206	20,88		
206	207	1,94		
207	208	21,47		
208	209	4,07		
209	210	3,15		
210	211	13,35		
211	212	10,00		
212	199	13,03		

3. Сведения о характеристиках уточняемого земельного участка с кадастровым номером 67:25:0010702:53 :

№ п/п	Наименование характеристики	Значение характеристики
1	2	3
1.	Адрес земельного участка	—
1.1.	Сведения о местоположении земельного участка (при отсутствии адреса) в структурированном в соответствии с федеральной информационной адресной системой виде	215805, Российская Федерация, Смоленская область, Ярцевский р-н, Ярцево г, Красная ул, д 8а
1.2.	Дополнительные сведения о местоположении земельного участка	—
2.	Площадь земельного участка ± величина погрешности определения (вычисления) площади ($P \pm \Delta P$), м²	1 243 ± 12,00
3.	Формула, примененная для вычисления предельной погрешности определения площади земельного участка, с подставленными значениями и итоговые (вычисленные) значения	$3,5 * 0,10 * \sqrt{(1\ 243,00)} = 12$
4.	Площадь земельного участка согласно сведениям Единого государственного реестра недвижимости (Ркад), м²	1 242,00
5.	Оценка расхождения Р и Ркад ($P - P_{кад}$), м²	1
6.	Предельный минимальный и максимальный размеры земельного участка ($P_{мин}$ и $P_{макс}$), м²	— —
7.	Кадастровый или иной государственный учетный номер (инвентарный) здания, сооружения, объекта незавершенного строительства, расположенного на земельном участке	—
8.	Вид (виды) разрешенного использования	Под индивидуальный жилой дом
8.1.	Дополнительные сведения об использовании земельного участка	—

1	2				3			
9.	Сведения о земельных участках (землях общего пользования, территории общего пользования), посредством которых обеспечивается доступ				—			
10.	Иные сведения				—			
4. Пояснения к сведениям об уточняемом земельном участке с кадастровым номером					67:25:0010702:53			:
1.	—							
1. Сведения о характерных точках границ уточняемого земельного участка с кадастровым номером					67:25:0010702:5307			:
Система координат					МСК-67, зона 1			Зона № 1
Обозначение характерных точек границ	Координаты, м				Метод определения координат	Формулы, примененные для расчета средней квадратической погрешности определения координат характерных точек границ (Mt), с подставленными в такие формулы значениями и итоговые (вычисленные) значения Mt, м	Описание закрепления точки	
	содержатся в Едином государственном реестре недвижимости		определены в результате выполнения комплексных кадастровых работ					
	X	Y	X	Y				
1	2	3	4	5	6	7	8	
325	490 368,93	1 265 162,61	490 368,93	1 265 162,61	—	0,30	—	
721	490 368,65	1 265 165,10	490 368,65	1 265 165,10				
722	490 361,13	1 265 180,17	490 361,13	1 265 180,17				
641	490 336,02	1 265 173,90	490 336,02	1 265 173,90				
326	490 341,14	1 265 153,89	490 341,14	1 265 153,89				
325	490 368,93	1 265 162,61	490 368,93	1 265 162,61				
2. Сведения о частях границ уточняемого земельного участка с кадастровым номером					67:25:0010702:5307			:
Обозначение части границ		Горизонтальное проложение (S), м	Описание прохождения части границ		Сведения о согласовании местоположения границ (согласовано/спорное)			
от т.	до т.							
1	2	3	4		5			
325	721	2,51	—		согласовано			
721	722	16,84						
722	641	25,88						
641	326	20,65						
326	325	29,13						

3. Сведения о характеристиках уточняемого земельного участка с кадастровым номером 67:25:0010702:5307 :		
№ п/п	Наименование характеристики	Значение характеристики
1	2	3
1.	Адрес земельного участка	—
1.1.	Сведения о местоположении земельного участка (при отсутствии адреса) в структурированном в соответствии с федеральной информационной адресной системой виде	215805, Российская Федерация, Смоленская область, Ярцевский р-н, Ярцево г, Ярцево г, Красная ул
1.2.	Дополнительные сведения о местоположении земельного участка	—
2.	Площадь земельного участка ± величина погрешности определения (вычисления) площади ($P \pm \Delta P$), м²	$553 \pm 8,00$
3.	Формула, примененная для вычисления предельной погрешности определения площади земельного участка, с подставленными значениями и итоговые (вычисленные) значения	$3,5*0,10*\sqrt{(553,00)} = 8$
4.	Площадь земельного участка согласно сведениям Единого государственного реестра недвижимости (Ркад), м²	553,00
5.	Оценка расхождения Р и Ркад ($P - P_{кад}$), м²	0
6.	Предельный минимальный и максимальный размеры земельного участка ($P_{мин}$ и $P_{макс}$), м²	— —
7.	Кадастровый или иной государственный учетный номер (инвентарный) здания, сооружения, объекта незавершенного строительства, расположенного на земельном участке	—
8.	Вид (виды) разрешенного использования	малоэтажная жилая застройка (для индивидуального жилищного строительства)
8.1.	Дополнительные сведения об использовании земельного участка	—
9.	Сведения о земельных участках (землях общего пользования, территории общего пользования), посредством которых обеспечивается доступ	—
10.	Иные сведения	—
4. Пояснения к сведениям об уточняемом земельном участке с кадастровым номером 67:25:0010702:5307 :		
1.	—	

1. Сведения о характерных точках границ уточняемого земельного участка с кадастровым номером67:25:0010702:5327:

Система координатМСК-67, зона 1Зона №1

Обоз- начение харак- терных точек границ	Координаты, м				Метод определения координат	Формулы, примененные для расчета средней квадратической погрешности определения координат характерных точек границ (Mt), с подставленными в такие формулы значениями и итоговые (вычисленные) значения Mt, м	Описание закрепления точки
	содержатся в Едином государственном реестре недвижимости		определены в результате выполнения комплексных кадастровых работ				
	X	Y	X	Y			
1	2	3	4	5	6	7	8
723	490 248,76	1 265 063,82	490 248,76	1 265 063,82	—	0,10	—
724	490 233,54	1 265 112,90	490 233,54	1 265 112,90			
725	490 231,46	1 265 120,00	490 231,46	1 265 120,00			
93	490 217,94	1 265 104,95	490 217,94	1 265 104,95			
726	490 214,39	1 265 101,33	490 214,39	1 265 101,33			
727	490 239,16	1 265 067,20	490 239,16	1 265 067,20			
723	490 248,76	1 265 063,82	490 248,76	1 265 063,82			

2. Сведения о частях границ уточняемого земельного участка с кадастровым номером67:25:0010702:5327:

Обозначение части границ		Горизонтальное проложение (S), м	Описание прохождения части границ	Сведения о согласовании местоположения границ (согласовано/спорное)
от т.	до т.			
1	2	3	4	5
723	724	51,39	—	согласовано
724	725	7,40		
725	93	20,23		
93	726	5,07		
726	727	42,17		
727	723	10,18		

3. Сведения о характеристиках уточняемого земельного участка с кадастровым номером67:25:0010702:5327:

№ п/п	Наименование характеристики	Значение характеристики
1	2	3

1	2	3
1.	Адрес земельного участка	—
1.1.	Сведения о местоположении земельного участка (при отсутствии адреса) в структурированном в соответствии с федеральной информационной адресной системой виде	215805, Российская Федерация, Смоленская область, Ярцево г, 2-й Смоленский пер
1.2.	Дополнительные сведения о местоположении земельного участка	—
2.	Площадь земельного участка \pm величина погрешности определения (вычисления) площади ($P \pm \Delta P$), м ²	$758 \pm 10,00$
3.	Формула, примененная для вычисления предельной погрешности определения площади земельного участка, с подставленными значениями и итоговые (вычисленные) значения	$3,5*0,10*\sqrt{(758,00)} = 10$
4.	Площадь земельного участка согласно сведениям Единого государственного реестра недвижимости (Ркад), м ²	758,00
5.	Оценка расхождения Р и Ркад ($P - P_{кад}$), м ²	0
6.	Предельный минимальный и максимальный размеры земельного участка (Рмин и Рмакс), м ²	— —
7.	Кадастровый или иной государственный учетный номер (инвентарный) здания, сооружения, объекта незавершенного строительства, расположенного на земельном участке	—
8.	Вид (виды) разрешенного использования	для индивидуального жилищного строительства
8.1.	Дополнительные сведения об использовании земельного участка	—
9.	Сведения о земельных участках (землях общего пользования, территории общего пользования), посредством которых обеспечивается доступ	—
10.	Иные сведения	—
4. Пояснения к сведениям об уточняемом земельном участке с кадастровым номером		67:25:0010702:5327 :
1.	—	

1. Сведения о характерных точках границ уточняемого земельного участка с кадастровым номером67:25:0010702:5328:

Система координатМСК-67, зона 1Зона №1

Обоз- начение харак- терных точек границ	Координаты, м				Метод определения координат	Формулы, примененные для расчета средней квадратической погрешности определения координат характерных точек границ (Mt), с подставленными в такие формулы значениями и итоговые (вычисленные) значения Mt, м	Описание закрепления точки
	содержатся в Едином государственном реестре недвижимости		определены в результате выполнения комплексных кадастровых работ				
	X	Y	X	Y			
1	2	3	4	5	6	7	8
728	490 407,87	1 265 164,57	490 407,87	1 265 164,57	—	0,10	Закрепление отсутствует
729	490 389,46	1 265 209,48	490 389,46	1 265 209,48			—
730	490 367,23	1 265 204,74	490 367,23	1 265 204,74			
731	490 372,35	1 265 183,16	490 372,35	1 265 183,16			
732	490 374,07	1 265 183,55	490 374,07	1 265 183,55			
733	490 388,89	1 265 154,85	490 388,89	1 265 154,85			
728	490 407,87	1 265 164,57	490 407,87	1 265 164,57			Закрепление отсутствует

2. Сведения о частях границ уточняемого земельного участка с кадастровым номером67:25:0010702:5328:

Обозначение части границ		Горизонтальное проложение (S), м	Описание прохождения части границ	Сведения о согласовании местоположения границ (согласовано/спорное)
от т.	до т.			
1	2	3	4	5
728	729	48,54	—	согласовано
729	730	22,73		
730	731	22,18		
731	732	1,76		
732	733	32,30		
733	728	21,32		

3. Сведения о характеристиках уточняемого земельного участка с кадастровым номером67:25:0010702:5328:

№ п/п	Наименование характеристики	Значение характеристики
1	2	3

1	2	3
1.	Адрес земельного участка	—
1.1.	Сведения о местоположении земельного участка (при отсутствии адреса) в структурированном в соответствии с федеральной информационной адресной системой виде	215805, Российская Федерация, Смоленская область, Ярцево г, Красная ул
1.2.	Дополнительные сведения о местоположении земельного участка	—
2.	Площадь земельного участка \pm величина погрешности определения (вычисления) площади ($P \pm \Delta P$), м ²	$1\,200 \pm 12,00$
3.	Формула, примененная для вычисления предельной погрешности определения площади земельного участка, с подставленными значениями и итоговые (вычисленные) значения	$3,5*0,10*\sqrt{(1\,200,00)} = 12$
4.	Площадь земельного участка согласно сведениям Единого государственного реестра недвижимости (Ркад), м ²	1 200,00
5.	Оценка расхождения Р и Ркад ($P - P_{кад}$), м ²	0
6.	Предельный минимальный и максимальный размеры земельного участка (Рмин и Рмакс), м ²	— —
7.	Кадастровый или иной государственный учетный номер (инвентарный) здания, сооружения, объекта незавершенного строительства, расположенного на земельном участке	—
8.	Вид (виды) разрешенного использования	для индивидуального жилищного строительства
8.1.	Дополнительные сведения об использовании земельного участка	—
9.	Сведения о земельных участках (землях общего пользования, территории общего пользования), посредством которых обеспечивается доступ	—
10.	Иные сведения	—
4. Пояснения к сведениям об уточняемом земельном участке с кадастровым номером		67:25:0010702:5328 :
1.	—	

1. Сведения о характерных точках границ уточняемого земельного участка с кадастровым номером
67:25:0010702:5368
:

Система координат
МСК-67, зона 1
Зона №
1

Обоз- начение харак- терных точек границ	Координаты, м				Метод определения координат	Формулы, примененные для расчета средней квадратической погрешности определения координат характерных точек границ (Mt), с подставленными в такие формулы значениями и итоговые (вычисленные) значения Mt, м	Описание закрепления точки
	содержатся в Едином государственном реестре недвижимости		определены в результате выполнения комплексных кадастровых работ				
	X	Y	X	Y			
1	2	3	4	5	6	7	8
734	489 728,85	1 265 233,99	489 728,85	1 265 233,99	—	0,10	Закрепление отсутствует
735	489 692,35	1 265 277,30	489 692,35	1 265 277,30			
736	489 643,46	1 265 235,93	489 643,46	1 265 235,93			
737	489 679,65	1 265 193,16	489 679,65	1 265 193,16	Геодезический метод		
640	489 681,67	1 265 194,92	489 681,67	1 265 194,92	—		
639	489 708,79	1 265 217,82	489 708,79	1 265 217,82			
638	489 712,09	1 265 218,20	489 712,09	1 265 218,20			
738	489 712,67	1 265 218,77	489 712,67	1 265 218,77			
734	489 728,85	1 265 233,99	489 728,85	1 265 233,99			

2. Сведения о частях границ уточняемого земельного участка с кадастровым номером
67:25:0010702:5368
:

Обозначение части границ		Горизонтальное проложение (S), м	Описание прохождения части границ	Сведения о согласовании местоположения границ (согласовано/спорное)
от т.	до т.			
1	2	3	4	5
734	735	56,64	—	согласовано
735	736	64,04		
736	737	56,03		
737	640	2,68		
640	639	35,50		
639	638	3,32		
638	738	0,81		
738	734	22,21		

3. Сведения о характеристиках уточняемого земельного участка с кадастровым номером
67:25:0010702:5368
:

№ п/п	Наименование характеристики	Значение характеристики
-------	-----------------------------	-------------------------

1	2	3
1.	Адрес земельного участка	—
1.1.	Сведения о местоположении земельного участка (при отсутствии адреса) в структурированном в соответствии с федеральной информационной адресной системой виде	215805, Российская Федерация, Смоленская область, Ярцевский р-н, Ярцево г, Энтузиастов ул, д 15
1.2.	Дополнительные сведения о местоположении земельного участка	—
2.	Площадь земельного участка \pm величина погрешности определения (вычисления) площади ($P \pm \Delta P$), м ²	$3\ 615 \pm 21,00$
3.	Формула, примененная для вычисления предельной погрешности определения площади земельного участка, с подставленными значениями и итоговые (вычисленные) значения	$3,5*0,10*\sqrt{(3\ 615,00)} = 21$
4.	Площадь земельного участка согласно сведениям Единого государственного реестра недвижимости (Ркад), м ²	3 615,00
5.	Оценка расхождения Р и Ркад ($P - P_{кад}$), м ²	0
6.	Предельный минимальный и максимальный размеры земельного участка ($P_{мин}$ и $P_{макс}$), м ²	— —
7.	Кадастровый или иной государственный учетный номер (инвентарный) здания, сооружения, объекта незавершенного строительства, расположенного на земельном участке	—
8.	Вид (виды) разрешенного использования	Под жилым домом
8.1.	Дополнительные сведения об использовании земельного участка	—
9.	Сведения о земельных участках (землях общего пользования, территории общего пользования), посредством которых обеспечивается доступ	—
10.	Иные сведения	—
4. Пояснения к сведениям об уточняемом земельном участке с кадастровым номером		67:25:0010702:5368 :
1.	—	

1. Сведения о характерных точках границ уточняемого земельного участка с кадастровым номером

67:25:0010702:5369

:

Система координат

МСК-67, зона 1

Зона №

1

Обоз- начение харак- терных точек границ	Координаты, м				Метод определения координат	Формулы, примененные для расчета средней квадратической погрешности определения координат характерных точек границ (Mt), с подставленными в такие формулы значениями и итоговые (вычисленные) значения Mt, м	Описание закрепления точки
	содержатся в Едином государственном реестре недвижимости		определены в результате выполнения комплексных кадастровых работ				
	X	Y	X	Y			
1	2	3	4	5	6	7	8
739	489 789,39	1 265 198,83	489 789,39	1 265 198,83	Геодезический метод	0,10	Закрепление отсутствует
740	489 758,84	1 265 238,52	489 758,84	1 265 238,52			
741	489 722,44	1 265 206,20	489 722,44	1 265 206,20			
637	489 731,60	1 265 195,59	489 731,60	1 265 195,59	—		
742	489 753,18	1 265 168,40	489 753,18	1 265 168,40	Геодезический метод		
739	489 789,39	1 265 198,83	489 789,39	1 265 198,83			

2. Сведения о частях границ уточняемого земельного участка с кадастровым номером

67:25:0010702:5369

:

Обозначение части границ		Горизонтальное проложение (S), м	Описание прохождения части границ	Сведения о согласовании местоположения границ (согласовано/спорное)
от т.	до т.			
1	2	3	4	5
739	740	50,09	—	согласовано
740	741	48,68		
741	637	14,02		
637	742	34,71		
742	739	47,30		

3. Сведения о характеристиках уточняемого земельного участка с кадастровым номером

67:25:0010702:5369

:

№ п/п	Наименование характеристики	Значение характеристики
1	2	3

1	2	3
1.	Адрес земельного участка	—
1.1.	Сведения о местоположении земельного участка (при отсутствии адреса) в структурированном в соответствии с федеральной информационной адресной системой виде	215805, Российская Федерация, Смоленская область, Ярцевский р-н, Ярцево г, Энтузиастов ул, д 13А
1.2.	Дополнительные сведения о местоположении земельного участка	—
2.	Площадь земельного участка \pm величина погрешности определения (вычисления) площади ($P \pm \Delta P$), м ²	$2\,358 \pm 17,00$
3.	Формула, примененная для вычисления предельной погрешности определения площади земельного участка, с подставленными значениями и итоговые (вычисленные) значения	$3,5*0,10*\sqrt{(2\,358,00)} = 17$
4.	Площадь земельного участка согласно сведениям Единого государственного реестра недвижимости (Ркад), м ²	2 358,00
5.	Оценка расхождения Р и Ркад ($P - P_{\text{кад}}$), м ²	0
6.	Предельный минимальный и максимальный размеры земельного участка ($P_{\text{мин}}$ и $P_{\text{макс}}$), м ²	— —
7.	Кадастровый или иной государственный учетный номер (инвентарный) здания, сооружения, объекта незавершенного строительства, расположенного на земельном участке	—
8.	Вид (виды) разрешенного использования	Под жилым домом
8.1.	Дополнительные сведения об использовании земельного участка	—
9.	Сведения о земельных участках (землях общего пользования, территории общего пользования), посредством которых обеспечивается доступ	—
10.	Иные сведения	—
4. Пояснения к сведениям об уточняемом земельном участке с кадастровым номером		67:25:0010702:5369 :
1.	—	

1. Сведения о характерных точках границ уточняемого земельного участка с кадастровым номером						67:25:0010702:5372		:
Система координат				МСК-67, зона 1		Зона № 1		
Обозначение характерных точек границ	Координаты, м				Метод определения координат	Формулы, примененные для расчета средней квадратической погрешности определения координат характерных точек границ (Mt), с подставленными в такие формулы значениями и итоговые (вычисленные) значения Mt, м	Описание закрепления точки	
	содержатся в Едином государственном реестре недвижимости		определены в результате выполнения комплексных кадастровых работ					
	X	Y	X	Y				
1	2	3	4	5	6	7	8	
735	489 692,35	1 265 277,30	489 692,35	1 265 277,30	— Геодезический метод —	0,10	Закрепление отсутствует	
743	489 666,84	1 265 308,68	489 666,84	1 265 308,68				
744	489 617,34	1 265 266,80	489 617,34	1 265 266,80				
736	489 643,46	1 265 235,93	489 643,46	1 265 235,93				
735	489 692,35	1 265 277,30	489 692,35	1 265 277,30				
2. Сведения о частях границ уточняемого земельного участка с кадастровым номером						67:25:0010702:5372		:
Обозначение части границ		Горизонтальное проложение (S), м	Описание прохождения части границ		Сведения о согласовании местоположения границ (согласовано/спорное)			
от т.	до т.							
1	2	3	4		5			
735	743	40,44	—		согласовано			
743	744	64,84						
744	736	40,44						
736	735	64,04						
3. Сведения о характеристиках уточняемого земельного участка с кадастровым номером						67:25:0010702:5372		:
№ п/п	Наименование характеристики				Значение характеристики			
1	2				3			
1.	Адрес земельного участка				—			
1.1.	Сведения о местоположении земельного участка (при отсутствии адреса) в структурированном в соответствии с федеральной информационной адресной системой виде				215805, Российская Федерация, Смоленская область, Ярцевский р-н, Ярцево г, Энтузиастов ул, д 17			
1.2.	Дополнительные сведения о местоположении земельного участка				—			

1	2				3		
2.	Площадь земельного участка ± величина погрешности определения (вычисления) площади (P ± ΔP), м²				2 606 ± 18,00		
3.	Формула, примененная для вычисления предельной погрешности определения площади земельного участка, с подставленными значениями и итоговые (вычисленные) значения				$3,5*0,10*\sqrt{(2\ 606,00)} = 18$		
4.	Площадь земельного участка согласно сведениям Единого государственного реестра недвижимости (Ркад), м²				2 606,00		
5.	Оценка расхождения P и Ркад (P - Ркад), м²				0		
6.	Предельный минимальный и максимальный размеры земельного участка (Рмин и Рмакс), м²				— —		
7.	Кадастровый или иной государственный учетный номер (инвентарный) здания, сооружения, объекта незавершенного строительства, расположенного на земельном участке				—		
8.	Вид (виды) разрешенного использования				Под жилым домом		
8.1.	Дополнительные сведения об использовании земельного участка				—		
9.	Сведения о земельных участках (землях общего пользования, территории общего пользования), посредством которых обеспечивается доступ				—		
10.	Иные сведения				—		
4. Пояснения к сведениям об уточняемом земельном участке с кадастровым номером					67:25:0010702:5372 :		
1.	—						
1. Сведения о характерных точках границ уточняемого земельного участка с кадастровым номером					67:25:0010702:5373 :		
Система координат					МСК-67, зона 1 Зона № 1		
Обозначение характерных точек границ	Координаты, м				Метод определения координат	Формулы, примененные для расчета средней квадратической погрешности определения координат характерных точек границ (Mt), с подставленными в такие формулы значениями и итоговые (вычисленные) значения Mt, м	Описание закрепления точки
	содержатся в Едином государственном реестре недвижимости		определены в результате выполнения комплексных кадастровых работ				
	X	Y	X	Y			
1	2	3	4	5	6	7	8
745	490 357,53	1 265 626,20	490 357,53	1 265 626,20	—	0,10	Закрепление отсутствует

1	2	3	4	5	6	7	8
746	490 348,06	1 265 639,14	490 348,06	1 265 639,14	—	0,10	Закрепление отсутствует
747	490 305,95	1 265 692,95	490 305,95	1 265 692,95	Геодезический метод		
748	490 253,24	1 265 692,98	490 253,24	1 265 692,98			
749	490 253,21	1 265 686,92	490 253,21	1 265 686,92	—		
750	490 291,95	1 265 639,54	490 291,95	1 265 639,54			
751	490 300,88	1 265 628,75	490 300,88	1 265 628,75			
752	490 326,28	1 265 599,56	490 326,28	1 265 599,56			
745	490 357,53	1 265 626,20	490 357,53	1 265 626,20			

2. Сведения о частях границ уточняемого земельного участка с кадастровым номером 67:25:0010702:5373 :

Обозначение части границ		Горизонтальное проложение (S), м	Описание прохождения части границ	Сведения о согласовании местоположения границ (согласовано/спорное)
от т.	до т.			
1	2	3	4	5
745	746	16,04	—	согласовано
746	747	68,33		
747	748	52,71		
748	749	6,06		
749	750	61,20		
750	751	14,01		
751	752	38,69		
752	745	41,06		

3. Сведения о характеристиках уточняемого земельного участка с кадастровым номером 67:25:0010702:5373 :

№ п/п	Наименование характеристики	Значение характеристики
1	2	3
1.	Адрес земельного участка	—
1.1.	Сведения о местоположении земельного участка (при отсутствии адреса) в структурированном в соответствии с федеральной информационной адресной системой виде	215805, Российская Федерация, Смоленская область, Ярцевский р-н, Ярцево г, Metallургов пр-кт, д 8
1.2.	Дополнительные сведения о местоположении земельного участка	—
2.	Площадь земельного участка ± величина погрешности определения (вычисления) площади ($P \pm \Delta P$), м²	4 477 ± 23,00

1	2				3		
3.	Формула, примененная для вычисления предельной погрешности определения площади земельного участка, с подставленными значениями и итоговые (вычисленные) значения				3,5*0,10*√(4 477,00) = 23		
4.	Площадь земельного участка согласно сведениям Единого государственного реестра недвижимости (Ркад), м²				4 477,00		
5.	Оценка расхождения Р и Ркад (Р - Ркад), м²				0		
6.	Предельный минимальный и максимальный размеры земельного участка (Рмин и Рмакс), м²				— —		
7.	Кадастровый или иной государственный учетный номер (инвентарный) здания, сооружения, объекта незавершенного строительства, расположенного на земельном участке				—		
8.	Вид (виды) разрешенного использования				Под жилым домом		
8.1.	Дополнительные сведения об использовании земельного участка				—		
9.	Сведения о земельных участках (землях общего пользования, территории общего пользования), посредством которых обеспечивается доступ				—		
10.	Иные сведения				—		
4. Пояснения к сведениям об уточняемом земельном участке с кадастровым номером					67:25:0010702:5373 :		
1.	—						
1. Сведения о характерных точках границ уточняемого земельного участка с кадастровым номером					67:25:0010702:5374 :		
Система координат МСК-67, зона 1					Зона № 1		
Обоз- начение харак- терных точек границ	Координаты, м				Метод определения координат	Формулы, примененные для расчета средней квадратической погрешности определения координат характерных точек границ (Mt), с подставленными в такие формулы значениями и итоговые (вычисленные) значения Mt, м	Описание закрепления точки
	содержатся в Едином государственном реестре недвижимости		определены в результате выполнения комплексных кадастровых работ				
	X	Y	X	Y			
1	2	3	4	5	6	7	8
753	490 159,17	1 265 625,49	490 159,17	1 265 625,49	—	0,10	Закрепление отсутствует
754	490 123,36	1 265 667,46	490 123,36	1 265 667,46			
755	490 087,70	1 265 637,94	490 087,70	1 265 637,94			

1	2	3	4	5	6	7	8
135	490 083,90	1 265 634,16	490 083,90	1 265 634,16	—	0,30	Закрепление отсутствует
134	490 088,77	1 265 628,16	490 088,77	1 265 628,16			
133	490 081,31	1 265 622,14	490 081,31	1 265 622,14		0,10	
756	490 058,45	1 265 601,42	490 058,45	1 265 601,42			
757	490 064,25	1 265 594,98	490 064,25	1 265 594,98			
21	490 065,20	1 265 596,02	490 065,20	1 265 596,02			
20	490 075,62	1 265 605,21	490 075,62	1 265 605,21			
19	490 082,90	1 265 596,97	490 082,90	1 265 596,97			
18	490 072,47	1 265 587,77	490 072,47	1 265 587,77			
758	490 071,61	1 265 586,80	490 071,61	1 265 586,80			
759	490 088,89	1 265 567,61	490 088,89	1 265 567,61			
760	490 129,28	1 265 600,50	490 129,28	1 265 600,50			
753	490 159,17	1 265 625,49	490 159,17	1 265 625,49			

2. Сведения о частях границ уточняемого земельного участка с кадастровым номером 67:25:0010702:5374 :

Обозначение части границ		Горизонтальное проложение (S), м	Описание прохождения части границ	Сведения о согласовании местоположения границ (согласовано/спорное)
от т.	до т.			
1	2	3	4	5
753	754	55,17	—	согласовано
754	755	46,29		
755	135	5,36		
135	134	7,73		
134	133	9,59		
133	756	30,85		
756	757	8,67		
757	21	1,41		
21	20	13,89		
20	19	11,00		
19	18	13,91		
18	758	1,30		
758	759	25,82		
759	760	52,09		
760	753	38,96		

3. Сведения о характеристиках уточняемого земельного участка с кадастровым номером <u>67:25:0010702:5374</u> :		
№ п/п	Наименование характеристики	Значение характеристики
1	2	3
1.	Адрес земельного участка	—
1.1.	Сведения о местоположении земельного участка (при отсутствии адреса) в структурированном в соответствии с федеральной информационной адресной системой виде	215805, Российская Федерация, Смоленская область, Ярцевский р-н, Ярцево г, Metallургов пр-кт, д 18
1.2.	Дополнительные сведения о местоположении земельного участка	—
2.	Площадь земельного участка ± величина погрешности определения (вычисления) площади ($P \pm \Delta P$), м²	4 545 ± 24,00
3.	Формула, примененная для вычисления предельной погрешности определения площади земельного участка, с подставленными значениями и итоговые (вычисленные) значения	$3,5*0,10*\sqrt{(4\ 545,00)} = 24$
4.	Площадь земельного участка согласно сведениям Единого государственного реестра недвижимости (Ркад), м²	4 545,00
5.	Оценка расхождения Р и Ркад ($P - P_{кад}$), м²	0
6.	Предельный минимальный и максимальный размеры земельного участка ($P_{мин}$ и $P_{макс}$), м²	— —
7.	Кадастровый или иной государственный учетный номер (инвентарный) здания, сооружения, объекта незавершенного строительства, расположенного на земельном участке	—
8.	Вид (виды) разрешенного использования	Под жилым домом
8.1.	Дополнительные сведения об использовании земельного участка	—
9.	Сведения о земельных участках (землях общего пользования, территории общего пользования), посредством которых обеспечивается доступ	—
10.	Иные сведения	—
4. Пояснения к сведениям об уточняемом земельном участке с кадастровым номером <u>67:25:0010702:5374</u> :		
1.	—	

1. Сведения о характерных точках границ уточняемого земельного участка с кадастровым номером					67:25:0010702:5375			:
Система координат			МСК-67, зона 1		Зона №			1
Обоз- начение харак- терных точек границ	Координаты, м				Метод определения координат	Формулы, примененные для расчета средней квадратической погрешности определения координат характерных точек границ (Mt), с подставленными в такие формулы значениями и итоговые (вычисленные) значения Mt, м	Описание закрепления точки	
	содержатся в Едином государственном реестре недвижимости		определены в результате выполнения комплексных кадастровых работ					
	X	Y	X	Y				
1	2	3	4	5	6	7	8	
761	490 153,67	1 265 571,02	490 153,67	1 265 571,02	—	0,10	Закрепление отсутствует	
760	490 129,28	1 265 600,50	490 129,28	1 265 600,50				
759	490 088,89	1 265 567,61	490 088,89	1 265 567,61				
762	490 078,79	1 265 559,39	490 078,79	1 265 559,39				
763	490 034,45	1 265 609,10	490 034,45	1 265 609,10				
764	490 020,35	1 265 596,55	490 020,35	1 265 596,55				
765	490 002,58	1 265 582,86	490 002,58	1 265 582,86				
766	490 029,51	1 265 545,50	490 029,51	1 265 545,50				
767	490 031,29	1 265 547,40	490 031,29	1 265 547,40				
768	490 048,70	1 265 526,41	490 048,70	1 265 526,41				
769	490 065,38	1 265 540,25	490 065,38	1 265 540,25				
770	490 086,76	1 265 515,69	490 086,76	1 265 515,69				
771	490 108,04	1 265 533,83	490 108,04	1 265 533,83				
761	490 153,67	1 265 571,02	490 153,67	1 265 571,02				
2. Сведения о частях границ уточняемого земельного участка с кадастровым номером					67:25:0010702:5375			:
Обозначение части границ		Горизонтальное проложение (S), м	Описание прохождения части границ		Сведения о согласовании местоположения границ (согласовано/спорное)			
от т.	до т.							
1	2	3	4		5			
761	760	38,26	—		согласовано			
760	759	52,09						
759	762	13,02						
762	763	66,61						
763	764	18,88						

1	2	3	4	5
764	765	22,43	—	согласовано
765	766	46,05		
766	767	2,60		
767	768	27,27		
768	769	21,67		
769	770	32,56		
770	771	27,96		
771	761	58,87		

3. Сведения о характеристиках уточняемого земельного участка с кадастровым номером 67:25:0010702:5375 :

№ п/п	Наименование характеристики	Значение характеристики
1	2	3
1.	Адрес земельного участка	—
1.1.	Сведения о местоположении земельного участка (при отсутствии адреса) в структурированном в соответствии с федеральной информационной адресной системой виде	215805, Российская Федерация, Смоленская область, Ярцевский р-н, Ярцево г, Metallургов пр-кт, д 24
1.2.	Дополнительные сведения о местоположении земельного участка	—
2.	Площадь земельного участка ± величина погрешности определения (вычисления) площади ($P \pm \Delta P$), м²	$6\,381 \pm 28,00$
3.	Формула, примененная для вычисления предельной погрешности определения площади земельного участка, с подставленными значениями и итоговые (вычисленные) значения	$3,5*0,10*\sqrt{(6\,381,00)} = 28$
4.	Площадь земельного участка согласно сведениям Единого государственного реестра недвижимости (Ркад), м²	6 381,00
5.	Оценка расхождения Р и Ркад ($P - P_{кад}$), м²	0
6.	Предельный минимальный и максимальный размеры земельного участка ($P_{мин}$ и $P_{макс}$), м²	— —
7.	Кадастровый или иной государственный учетный номер (инвентарный) здания, сооружения, объекта незавершенного строительства, расположенного на земельном участке	—
8.	Вид (виды) разрешенного использования	Под жилым домом
8.1.	Дополнительные сведения об использовании земельного участка	—

1	2				3		
9.	Сведения о земельных участках (землях общего пользования, территории общего пользования), посредством которых обеспечивается доступ				—		
10.	Иные сведения				—		
4. Пояснения к сведениям об уточняемом земельном участке с кадастровым номером					67:25:0010702:5375 :		
1.	—						
1. Сведения о характерных точках границ уточняемого земельного участка с кадастровым номером					67:25:0010702:5376 :		
Система координат МСК-67, зона 1					Зона № 1		
Обоз- начение харак- терных точек границ	Координаты, м				Метод определения координат	Формулы, примененные для расчета средней квадратической погрешности определения координат характерных точек границ (Mt), с подставленными в такие формулы значениями и итоговые (вычисленные) значения Mt, м	Описание закрепления точки
	содержатся в Едином государственном реестре недвижимости		определены в результате выполнения комплексных кадастровых работ				
	X	Y	X	Y			
1	2	3	4	5	6	7	8
763	490 034,45	1 265 609,10	490 034,45	1 265 609,10	—	0,10	Закрепление отсутствует
772	490 029,24	1 265 614,95	490 029,24	1 265 614,95			
773	490 004,31	1 265 649,58	490 004,31	1 265 649,58			
774	489 938,46	1 265 595,26	489 938,46	1 265 595,26			
775	489 957,74	1 265 571,72	489 957,74	1 265 571,72			
776	489 967,76	1 265 579,85	489 967,76	1 265 579,85			
777	489 979,88	1 265 565,36	489 979,88	1 265 565,36			
765	490 002,58	1 265 582,86	490 002,58	1 265 582,86			
764	490 020,35	1 265 596,55	490 020,35	1 265 596,55			
763	490 034,45	1 265 609,10	490 034,45	1 265 609,10			
2. Сведения о частях границ уточняемого земельного участка с кадастровым номером					67:25:0010702:5376 :		
Обозначение части границ		Горизонтальное проложение (S), м	Описание прохождения части границ		Сведения о согласовании местоположения границ (согласовано/спорное)		
от т.	до т.						
1	2	3	4		5		
763	772	7,83	—		согласовано		
772	773	42,67					

1	2	3	4	5
773	774	85,36	—	согласовано
774	775	30,43		
775	776	12,90		
776	777	18,89		
777	765	28,66		
765	764	22,43		
764	763	18,88		

3. Сведения о характеристиках уточняемого земельного участка с кадастровым номером 67:25:0010702:5376 :

№ п/п	Наименование характеристики	Значение характеристики
1	2	3
1.	Адрес земельного участка	—
1.1.	Сведения о местоположении земельного участка (при отсутствии адреса) в структурированном в соответствии с федеральной информационной адресной системой виде	215805, Российская Федерация, Смоленская область, Ярцевский р-н, Ярцево г, Metallургов пр-кт, д 28
1.2.	Дополнительные сведения о местоположении земельного участка	—
2.	Площадь земельного участка ± величина погрешности определения (вычисления) площади ($P \pm \Delta P$), м²	$3\,967 \pm 22,00$
3.	Формула, примененная для вычисления предельной погрешности определения площади земельного участка, с подставленными значениями и итоговые (вычисленные) значения	$3,5*0,10*\sqrt{(3\,967,00)} = 22$
4.	Площадь земельного участка согласно сведениям Единого государственного реестра недвижимости (Ркад), м²	3 967,00
5.	Оценка расхождения Р и Ркад ($P - P_{кад}$), м²	0
6.	Предельный минимальный и максимальный размеры земельного участка ($P_{мин}$ и $P_{макс}$), м²	— —
7.	Кадастровый или иной государственный учетный номер (инвентарный) здания, сооружения, объекта незавершенного строительства, расположенного на земельном участке	—
8.	Вид (виды) разрешенного использования	Под жилым домом
8.1.	Дополнительные сведения об использовании земельного участка	—
9.	Сведения о земельных участках (землях общего пользования, территории общего пользования), посредством которых обеспечивается доступ	—

1	2				3				
10.	Иные сведения				—				
4. Пояснения к сведениям об уточняемом земельном участке с кадастровым номером					67:25:0010702:5376			:	
1.	—								
1. Сведения о характерных точках границ уточняемого земельного участка с кадастровым номером					67:25:0010702:5377				:
Система координат					МСК-67, зона 1				Зона № 1
Обоз- начение харак- терных точек границ	Координаты, м				Метод определения координат	Формулы, примененные для расчета средней квадратической погрешности определения координат характерных точек границ (Mt), с подставленными в такие формулы значениями и итоговые (вычисленные) значения Mt, м	Описание закрепления точки		
	содержатся в Едином государственном реестре недвижимости		определены в результате выполнения комплексных кадастровых работ						
	X	Y	X	Y					
1	2	3	4	5	6	7	8		
778	490 149,75	1 265 482,86	490 149,75	1 265 482,86	—	0,10	Закрепление отсутствует		
779	490 130,19	1 265 505,94	490 130,19	1 265 505,94					
780	490 108,07	1 265 533,79	490 108,07	1 265 533,79					
770	490 086,76	1 265 515,69	490 086,76	1 265 515,69					
769	490 065,38	1 265 540,25	490 065,38	1 265 540,25					
768	490 048,70	1 265 526,41	490 048,70	1 265 526,41					
781	490 039,18	1 265 518,52	490 039,18	1 265 518,52					
782	490 102,84	1 265 441,78	490 102,84	1 265 441,78					
778	490 149,75	1 265 482,86	490 149,75	1 265 482,86					
2. Сведения о частях границ уточняемого земельного участка с кадастровым номером					67:25:0010702:5377				:
Обозначение части границ		Горизонтальное проложение (S), м	Описание прохождения части границ		Сведения о согласовании местоположения границ (согласовано/спорное)				
от т.	до т.								
1	2	3	4		5				
778	779	30,25	—		согласовано				
779	780	35,57							
780	770	27,96							
770	769	32,56							
769	768	21,67							
768	781	12,36							

1	2	3	4	5
781	782	99,71	—	согласовано
782	778	62,35		
3. Сведения о характеристиках уточняемого земельного участка с кадастровым номером			67:25:0010702:5377 :	
№ п/п	Наименование характеристики		Значение характеристики	
1	2		3	
1.	Адрес земельного участка		—	
1.1.	Сведения о местоположении земельного участка (при отсутствии адреса) в структурированном в соответствии с федеральной информационной адресной системой виде		215805, Российская Федерация, Смоленская область, Ярцевский р-н, Ярцево г, Metallургов пр-кт, д 30	
1.2.	Дополнительные сведения о местоположении земельного участка		—	
2.	Площадь земельного участка ± величина погрешности определения (вычисления) площади (Р ± ΔР), м²		5 256 ± 25,00	
3.	Формула, примененная для вычисления предельной погрешности определения площади земельного участка, с подставленными значениями и итоговые (вычисленные) значения		3,5*0,10*√(5 256,00) = 25	
4.	Площадь земельного участка согласно сведениям Единого государственного реестра недвижимости (Ркад), м²		5 256,00	
5.	Оценка расхождения Р и Ркад (Р - Ркад), м²		0	
6.	Предельный минимальный и максимальный размеры земельного участка (Рмин и Рмакс), м²		— —	
7.	Кадастровый или иной государственный учетный номер (инвентарный) здания, сооружения, объекта незавершенного строительства, расположенного на земельном участке		—	
8.	Вид (виды) разрешенного использования		Под жилым домом	
8.1.	Дополнительные сведения об использовании земельного участка		—	
9.	Сведения о земельных участках (землях общего пользования, территории общего пользования), посредством которых обеспечивается доступ		—	
10.	Иные сведения		—	
4. Пояснения к сведениям об уточняемом земельном участке с кадастровым номером			67:25:0010702:5377 :	
1.	—			

1. Сведения о характерных точках границ уточняемого земельного участка с кадастровым номером					67:25:0010702:5378		
Система координат					МСК-67, зона 1		
					Зона № 1		
Обоз- начение харак- терных точек границ	Координаты, м				Метод определения координат	Формулы, примененные для расчета средней квадратической погрешности определения координат характерных точек границ (Mt), с подставленными в такие формулы значениями и итоговые (вычисленные) значения Mt, м	Описание закрепления точки
	содержатся в Едином государственном реестре недвижимости		определены в результате выполнения комплексных кадастровых работ				
	X	Y	X	Y			
1	2	3	4	5	6	7	8
766	490 029,51	1 265 545,50	490 029,51	1 265 545,50	—	0,10	Закрепление отсутствует
765	490 002,58	1 265 582,86	490 002,58	1 265 582,86			
777	489 979,88	1 265 565,36	489 979,88	1 265 565,36			
776	489 967,76	1 265 579,85	489 967,76	1 265 579,85			
775	489 957,74	1 265 571,72	489 957,74	1 265 571,72			
783	489 944,70	1 265 560,77	489 944,70	1 265 560,77			
178	489 945,81	1 265 559,40	489 945,81	1 265 559,40			
182	489 940,37	1 265 554,99	489 940,37	1 265 554,99			
784	489 939,33	1 265 556,27	489 939,33	1 265 556,27			
785	489 928,16	1 265 546,89	489 928,16	1 265 546,89			
786	489 943,31	1 265 529,08	489 943,31	1 265 529,08			
545	489 945,20	1 265 530,69	489 945,20	1 265 530,69			
544	489 955,06	1 265 519,16	489 955,06	1 265 519,16			
787	489 953,61	1 265 516,63	489 953,61	1 265 516,63			
788	489 959,70	1 265 509,28	489 959,70	1 265 509,28			
441	489 953,47	1 265 502,55	489 953,47	1 265 502,55			
451	489 959,66	1 265 494,75	489 959,66	1 265 494,75			
450	489 962,15	1 265 491,61	489 962,15	1 265 491,61			
789	489 964,15	1 265 489,08	489 964,15	1 265 489,08			
790	490 009,56	1 265 528,28	490 009,56	1 265 528,28			
766	490 029,51	1 265 545,50	490 029,51	1 265 545,50			

2. Сведения о частях границ уточняемого земельного участка с кадастровым номером 67:25:0010702:5378 :

Обозначение части границ		Горизонтальное проложение (S), м	Описание прохождения части границ	Сведения о согласовании местоположения границ (согласовано/спорное)
от т.	до т.			
1	2	3	4	5
766	765	46,05	—	согласовано
765	777	28,66		
777	776	18,89		
776	775	12,90		
775	783	17,03		
783	178	1,76		
178	182	7,00		
182	784	1,65		
784	785	14,59		
785	786	23,38		
786	545	2,48		
545	544	15,17		
544	787	2,92		
787	788	9,55		
788	441	9,17		
441	451	9,96		
451	450	4,01		
450	789	3,23		
789	790	59,99		
790	766	26,35		

3. Сведения о характеристиках уточняемого земельного участка с кадастровым номером 67:25:0010702:5378 :

№ п/п	Наименование характеристики	Значение характеристики
1	2	3
1.	Адрес земельного участка	—
1.1.	Сведения о местоположении земельного участка (при отсутствии адреса) в структурированном в соответствии с федеральной информационной адресной системой виде	215805, Российская Федерация, Смоленская область, Ярцевский р-н, Ярцево г, Metallургов пр-кт, д 32
1.2.	Дополнительные сведения о местоположении земельного участка	—
2.	Площадь земельного участка ± величина погрешности определения (вычисления) площади ($P \pm \Delta P$), м²	4 813 ± 24,00

1	2				3		
3.	Формула, примененная для вычисления предельной погрешности определения площади земельного участка, с подставленными значениями и итоговые (вычисленные) значения				3,5*0,10*√(4 813,00) = 24		
4.	Площадь земельного участка согласно сведениям Единого государственного реестра недвижимости (Ркад), м²				4 813,00		
5.	Оценка расхождения Р и Ркад (Р - Ркад), м²				0		
6.	Предельный минимальный и максимальный размеры земельного участка (Рмин и Рмакс), м²				— —		
7.	Кадастровый или иной государственный учетный номер (инвентарный) здания, сооружения, объекта незавершенного строительства, расположенного на земельном участке				—		
8.	Вид (виды) разрешенного использования				Под жилым домом		
8.1.	Дополнительные сведения об использовании земельного участка				—		
9.	Сведения о земельных участках (землях общего пользования, территории общего пользования), посредством которых обеспечивается доступ				—		
10.	Иные сведения				—		
4. Пояснения к сведениям об уточняемом земельном участке с кадастровым номером					67:25:0010702:5378 :		
1.	—						
1. Сведения о характерных точках границ уточняемого земельного участка с кадастровым номером					67:25:0010702:5379 :		
Система координат МСК-67, зона 1					Зона № 1		
Обоз- начение харак- терных точек границ	Координаты, м				Метод определения координат	Формулы, примененные для расчета средней квадратической погрешности определения координат характерных точек границ (Mt), с подставленными в такие формулы значениями и итоговые (вычисленные) значения Mt, м	Описание закрепления точки
	содержатся в Едином государственном реестре недвижимости		определены в результате выполнения комплексных кадастровых работ				
	X	Y	X	Y			
	1	2	3	4			
791	490 220,30	1 265 490,54	490 220,30	1 265 490,54	—	0,10	—
792	490 211,13	1 265 501,63	490 211,13	1 265 501,63			
793	490 208,43	1 265 504,88	490 208,43	1 265 504,88			

1	2	3	4	5	6	7	8
794	490 176,09	1 265 543,93	490 176,09	1 265 543,93	—	0,10	—
779	490 130,19	1 265 505,94	490 130,19	1 265 505,94			Закрепление отсутствует
778	490 149,75	1 265 482,86	490 149,75	1 265 482,86			
782	490 102,84	1 265 441,78	490 102,84	1 265 441,78			
795	490 106,07	1 265 427,54	490 106,07	1 265 427,54			—
796	490 107,60	1 265 425,71	490 107,60	1 265 425,71			
797	490 110,18	1 265 422,64	490 110,18	1 265 422,64			
798	490 123,32	1 265 406,92	490 123,32	1 265 406,92			Закрепление отсутствует
101	490 195,08	1 265 468,03	490 195,08	1 265 468,03	Геодезический метод		
791	490 220,30	1 265 490,54	490 220,30	1 265 490,54	—		—

Вырез 1 из 1							
799	490 182,81	1 265 519,74	490 182,81	1 265 519,74	—	0,10	—
800	490 181,51	1 265 521,29	490 181,51	1 265 521,29			
801	490 177,60	1 265 518,11	490 177,60	1 265 518,11			
802	490 178,90	1 265 516,56	490 178,90	1 265 516,56			
799	490 182,81	1 265 519,74	490 182,81	1 265 519,74			

2. Сведения о частях границ уточняемого земельного участка с кадастровым номером
67:25:0010702:5379
:

Обозначение части границ		Горизонтальное проложение (S), м	Описание прохождения части границ	Сведения о согласовании местоположения границ (согласовано/спорное)
от т.	до т.			
1	2	3	4	5
791	792	14,39	—	согласовано
792	793	4,23		
793	794	50,70		
794	779	59,58		
779	778	30,25		
778	782	62,35		
782	795	14,60		
795	796	2,39		
796	797	4,01		
797	798	20,49		
798	101	94,25		
101	791	33,80		

Вырез 1 из 1				
799	800	2,02	—	согласовано

1	2	3	4	5
800	801	5,04	—	согласовано
801	802	2,02		
802	799	5,04		

3. Сведения о характеристиках уточняемого земельного участка с кадастровым номером 67:25:0010702:5379 :

№ п/п	Наименование характеристики	Значение характеристики
1	2	3
1.	Адрес земельного участка	—
1.1.	Сведения о местоположении земельного участка (при отсутствии адреса) в структурированном в соответствии с федеральной информационной адресной системой виде	Российская Федерация, Смоленская область, Ярцевский р-н, Ярцево г, Metallургов пр-кт, д 26
1.2.	Дополнительные сведения о местоположении земельного участка	—
2.	Площадь земельного участка ± величина погрешности определения (вычисления) площади ($P \pm \Delta P$), м²	6 886 ± 29,00
3.	Формула, примененная для вычисления предельной погрешности определения площади земельного участка, с подставленными значениями и итоговые (вычисленные) значения	$3,5 * 0,10 * \sqrt{(6\ 886,00)} = 29$
4.	Площадь земельного участка согласно сведениям Единого государственного реестра недвижимости (Ркад), м²	6 886,00
5.	Оценка расхождения Р и Ркад ($P - P_{кад}$), м²	0
6.	Предельный минимальный и максимальный размеры земельного участка ($P_{мин}$ и $P_{макс}$), м²	— —
7.	Кадастровый или иной государственный учетный номер (инвентарный) здания, сооружения, объекта незавершенного строительства, расположенного на земельном участке	—
8.	Вид (виды) разрешенного использования	Под жилым домом
8.1.	Дополнительные сведения об использовании земельного участка	—
9.	Сведения о земельных участках (землях общего пользования, территории общего пользования), посредством которых обеспечивается доступ	—
10.	Иные сведения	—

4. Пояснения к сведениям об уточняемом земельном участке с кадастровым номером 67:25:0010702:5379 :

1.	—
----	---

1. Сведения о характерных точках границ уточняемого земельного участка с кадастровым номером

67:25:0010702:5380

:

Система координат

МСК-67, зона 1

Зона №

1

Обоз- начение харак- терных точек границ	Координаты, м				Метод определения координат	Формулы, примененные для расчета средней квадратической погрешности определения координат характерных точек границ (Mt), с подставленными в такие формулы значениями и итоговые (вычисленные) значения Mt, м	Описание закрепления точки
	содержатся в Едином государственном реестре недвижимости		определены в результате выполнения комплексных кадастровых работ				
	X	Y	X	Y			
1	2	3	4	5	6	7	8
803	489 846,42	1 265 345,63	489 846,42	1 265 345,63	—	0,10	Закрепление отсутствует
804	489 802,44	1 265 397,53	489 802,44	1 265 397,53			
805	489 818,16	1 265 410,85	489 818,16	1 265 410,85			
806	489 776,90	1 265 457,30	489 776,90	1 265 457,30	Геодезический метод		
807	489 755,24	1 265 439,10	489 755,24	1 265 439,10			
808	489 756,28	1 265 437,84	489 756,28	1 265 437,84	—		
809	489 746,84	1 265 430,03	489 746,84	1 265 430,03			
810	489 745,84	1 265 431,20	489 745,84	1 265 431,20			
811	489 742,42	1 265 428,33	489 742,42	1 265 428,33			
812	489 773,14	1 265 391,74	489 773,14	1 265 391,74			
813	489 774,60	1 265 390,00	489 774,60	1 265 390,00			
814	489 826,70	1 265 328,83	489 826,70	1 265 328,83			
803	489 846,42	1 265 345,63	489 846,42	1 265 345,63			

2. Сведения о частях границ уточняемого земельного участка с кадастровым номером

67:25:0010702:5380

:

Обозначение части границ		Горизонтальное проложение (S), м	Описание прохождения части границ	Сведения о согласовании местоположения границ (согласовано/спорное)
от т.	до т.			
1	2	3	4	5
803	804	68,03	—	согласовано
804	805	20,60		
805	806	62,13		
806	807	28,29		
807	808	1,63		
808	809	12,25		

1	2	3	4	5
809	810	1,54	—	согласовано
810	811	4,46		
811	812	47,78		
812	813	2,27		
813	814	80,35		
814	803	25,91		

3. Сведения о характеристиках уточняемого земельного участка с кадастровым номером 67:25:0010702:5380 :

№ п/п	Наименование характеристики	Значение характеристики
1	2	3
1.	Адрес земельного участка	—
1.1.	Сведения о местоположении земельного участка (при отсутствии адреса) в структурированном в соответствии с федеральной информационной адресной системой виде	215805, Российская Федерация, Смоленская область, Ярцевский р-н, Ярцево г, Metallургов пр-кт, д 44
1.2.	Дополнительные сведения о местоположении земельного участка	—
2.	Площадь земельного участка \pm величина погрешности определения (вычисления) площади ($P \pm \Delta P$), м ²	4 604 \pm 24,00
3.	Формула, примененная для вычисления предельной погрешности определения площади земельного участка, с подставленными значениями и итоговые (вычисленные) значения	$3,5*0,10*\sqrt{(4\ 604,00)} = 24$
4.	Площадь земельного участка согласно сведениям Единого государственного реестра недвижимости (Ркад), м ²	4 604,00
5.	Оценка расхождения Р и Ркад ($P - P_{кад}$), м ²	0
6.	Предельный минимальный и максимальный размеры земельного участка ($P_{мин}$ и $P_{макс}$), м ²	— —
7.	Кадастровый или иной государственный учетный номер (инвентарный) здания, сооружения, объекта незавершенного строительства, расположенного на земельном участке	—
8.	Вид (виды) разрешенного использования	Под жилым домом
8.1.	Дополнительные сведения об использовании земельного участка	—
9.	Сведения о земельных участках (землях общего пользования, территории общего пользования), посредством которых обеспечивается доступ	—
10.	Иные сведения	—

4. Пояснения к сведениям об уточняемом земельном участке с кадастровым номером					67:25:0010702:5380		
1.					—		
1. Сведения о характерных точках границ уточняемого земельного участка с кадастровым номером					67:25:0010702:5381		
Система координат					МСК-67, зона 1		
					Зона № 1		
Обозначение характерных точек границ	Координаты, м				Метод определения координат	Формулы, примененные для расчета средней квадратической погрешности определения координат характерных точек границ (Mt), с подставленными в такие формулы значениями и итоговые (вычисленные) значения Mt, м	Описание закрепления точки
	содержатся в Едином государственном реестре недвижимости		определены в результате выполнения комплексных кадастровых работ				
	X	Y	X	Y			
1	2	3	4	5	6	7	8
1							
815	489 842,04	1 265 114,19	489 842,04	1 265 114,19	—	0,10	-
816	489 834,33	1 265 126,44	489 834,33	1 265 126,44			
817	489 839,92	1 265 112,38	489 839,92	1 265 112,38			
815	489 842,04	1 265 114,19	489 842,04	1 265 114,19			
2							
818	489 745,69	1 265 287,91	489 745,69	1 265 287,91	—	0,10	Закрепление отсутствует
819	489 737,85	1 265 297,92	489 737,85	1 265 297,92			-
820	489 733,90	1 265 302,80	489 733,90	1 265 302,80			
821	489 730,81	1 265 300,24	489 730,81	1 265 300,24			Закрепление отсутствует
822	489 742,55	1 265 285,43	489 742,55	1 265 285,43			
818	489 745,69	1 265 287,91	489 745,69	1 265 287,91			
3							
823	489 827,62	1 265 186,87	489 827,62	1 265 186,87	—	0,10	-
824	489 789,91	1 265 234,51	489 789,91	1 265 234,51			Закрепление отсутствует
825	489 786,85	1 265 231,92	489 786,85	1 265 231,92			
826	489 822,00	1 265 187,53	489 822,00	1 265 187,53			-
827	489 806,76	1 265 175,52	489 806,76	1 265 175,52			
828	489 809,57	1 265 172,61	489 809,57	1 265 172,61			
823	489 827,62	1 265 186,87	489 827,62	1 265 186,87			
4							

1	2	3	4	5	6	7	8
829	489 825,39	1 265 140,67	489 825,39	1 265 140,67	—	0,10	-
830	489 808,20	1 265 168,04	489 808,20	1 265 168,04			
831	489 803,56	1 265 172,66	489 803,56	1 265 172,66			
832	489 803,35	1 265 172,79	489 803,35	1 265 172,79			
833	489 801,43	1 265 171,29	489 801,43	1 265 171,29			
834	489 821,75	1 265 138,87	489 821,75	1 265 138,87			
829	489 825,39	1 265 140,67	489 825,39	1 265 140,67			

2. Сведения о частях границ уточняемого земельного участка с кадастровым номером

67:25:0010702:5381

:

Обозначение части границ		Горизонтальное проложение (S), м	Описание прохождения части границ	Сведения о согласовании местоположения границ (согласовано/спорное)
от т.	до т.			
1	2	3	4	5
1				
815	816	14,47	—	согласовано
816	817	15,13		
817	815	2,79		
2				
818	819	12,71	—	согласовано
819	820	6,28		
820	821	4,01		
821	822	18,90		
822	818	4,00		
3				
823	824	60,76	—	согласовано
824	825	4,01		
825	826	56,62		
826	827	19,40		
827	828	4,05		
828	823	23,00		
4				
829	830	32,32	—	согласовано
830	831	6,55		
831	832	0,25		
832	833	2,44		
833	834	38,26		

1	2	3	4	5
834	829	4,06	—	согласовано
3. Сведения о характеристиках уточняемого земельного участка с кадастровым номером			67:25:0010702:5381	
№ п/п	Наименование характеристики		Значение характеристики	
1	2		3	
1.	Адрес земельного участка		Смоленская область, г Ярцево, в районе ул. Энтузиастов, от ЦТП №13 до жилого дома №11	
1.1.	Сведения о местоположении земельного участка (при отсутствии адреса) в структурированном в соответствии с федеральной информационной адресной системой виде		—	
1.2.	Дополнительные сведения о местоположении земельного участка		—	
2.	Площадь земельного участка ± величина погрешности определения (вычисления) площади (Р ± ΔР), м²		567 ± 15,00, (1) 19,96 ± 1,56, (2) 76,55 ± 3,06, (3) 319,94 ± 6,26, (4) 150,39 ± 4,29	
3.	Формула, примененная для вычисления предельной погрешности определения площади земельного участка, с подставленными значениями и итоговые (вычисленные) значения		1,56 + 3,06 + 6,26 + 4,29 = 15	
4.	Площадь земельного участка согласно сведениям Единого государственного реестра недвижимости (Ркад), м²		567,00	
5.	Оценка расхождения Р и Ркад (Р - Ркад), м²		0	
6.	Предельный минимальный и максимальный размеры земельного участка (Рмин и Рмакс), м²		— —	
7.	Кадастровый или иной государственный учетный номер (инвентарный) здания, сооружения, объекта незавершенного строительства, расположенного на земельном участке		—	
8.	Вид (виды) разрешенного использования		коммунальное обслуживание (тепловые сети)	
8.1.	Дополнительные сведения об использовании земельного участка		—	
9.	Сведения о земельных участках (землях общего пользования, территории общего пользования), посредством которых обеспечивается доступ		—	
10.	Иные сведения		—	
4. Пояснения к сведениям об уточняемом земельном участке с кадастровым номером			67:25:0010702:5381	
1.	—			

1. Сведения о характерных точках границ уточняемого земельного участка с кадастровым номером

67:25:0010702:5382

:

Система координат

МСК-67, зона 1

Зона №

1

Обоз- начение харак- терных точек границ	Координаты, м				Метод определения координат	Формулы, примененные для расчета средней квадратической погрешности определения координат характерных точек границ (Mt), с подставленными в такие формулы значениями и итоговые (вычисленные) значения Mt, м	Описание закрепления точки
	содержатся в Едином государственном реестре недвижимости		определены в результате выполнения комплексных кадастровых работ				
	X	Y	X	Y			
1	2	3	4	5	6	7	8
812	489 773,14	1 265 391,74	489 773,14	1 265 391,74	—	0,10	Закрепление отсутствует
835	489 742,42	1 265 428,34	489 742,42	1 265 428,34	Геодезический метод		
836	489 643,18	1 265 344,40	489 643,18	1 265 344,40			
837	489 670,74	1 265 311,98	489 670,74	1 265 311,98			
812	489 773,14	1 265 391,74	489 773,14	1 265 391,74	—		

Вырез 1 из 1

838	489 761,98	1 265 397,12	489 761,98	1 265 397,12	—	0,10	Закрепление отсутствует
839	489 759,16	1 265 400,60	489 759,16	1 265 400,60			
840	489 740,04	1 265 385,09	489 740,04	1 265 385,09			
841	489 739,26	1 265 386,06	489 739,26	1 265 386,06			
842	489 735,68	1 265 383,20	489 735,68	1 265 383,20			
843	489 739,31	1 265 378,74	489 739,31	1 265 378,74			
838	489 761,98	1 265 397,12	489 761,98	1 265 397,12			

2. Сведения о частях границ уточняемого земельного участка с кадастровым номером

67:25:0010702:5382

:

Обозначение части границ		Горизонтальное проложение (S), м	Описание прохождения части границ	Сведения о согласовании местоположения границ (согласовано/спорное)
от т.	до т.			
1	2	3	4	5
812	835	47,78	—	согласовано
835	836	129,98		
836	837	42,55		
837	812	129,80		

Вырез 1 из 1

838	839	4,48	—	согласовано
-----	-----	------	---	-------------

1	2	3	4	5
839	840	24,62	—	согласовано
840	841	1,24		
841	842	4,58		
842	843	5,75		
843	838	29,18		

3. Сведения о характеристиках уточняемого земельного участка с кадастровым номером 67:25:0010702:5382 :

№ п/п	Наименование характеристики	Значение характеристики
1	2	3
1.	Адрес земельного участка	—
1.1.	Сведения о местоположении земельного участка (при отсутствии адреса) в структурированном в соответствии с федеральной информационной адресной системой виде	215805, Российская Федерация, Смоленская область, Ярцевский р-н, Ярцево г, Metallургов пр-кт, д 56
1.2.	Дополнительные сведения о местоположении земельного участка	—
2.	Площадь земельного участка ± величина погрешности определения (вычисления) площади ($P \pm \Delta P$), м²	$5\,728 \pm 26,00$
3.	Формула, примененная для вычисления предельной погрешности определения площади земельного участка, с подставленными значениями и итоговые (вычисленные) значения	$3,5*0,10*\sqrt{(5\,728,00)} = 26$
4.	Площадь земельного участка согласно сведениям Единого государственного реестра недвижимости (Ркад), м²	5 728,00
5.	Оценка расхождения Р и Ркад ($P - P_{кад}$), м²	0
6.	Предельный минимальный и максимальный размеры земельного участка ($P_{мин}$ и $P_{макс}$), м²	— —
7.	Кадастровый или иной государственный учетный номер (инвентарный) здания, сооружения, объекта незавершенного строительства, расположенного на земельном участке	—
8.	Вид (виды) разрешенного использования	Под жилым домом
8.1.	Дополнительные сведения об использовании земельного участка	—
9.	Сведения о земельных участках (землях общего пользования, территории общего пользования), посредством которых обеспечивается доступ	—
10.	Иные сведения	—

4. Пояснения к сведениям об уточняемом земельном участке с кадастровым номером 67:25:0010702:5382 :

1.	—									
1. Сведения о характерных точках границ уточняемого земельного участка с кадастровым номером						67:25:0010702:5383				
Система координат						МСК-67, зона 1				
Обоз- начение харак- терных точек границ	Координаты, м				Метод определения координат	Формулы, примененные для расчета средней квадратической погрешности определения координат характерных точек границ (Mt), с подставленными в такие формулы значениями и итоговые (вычисленные) значения Mt, м	Описание закрепления точки			
	содержатся в Едином государственном реестре недвижимости		определены в результате выполнения комплексных кадастровых работ							
	X	Y	X	Y						
1	2	3	4	5	6	7	8			
844	490 055,21	1 265 451,44	490 055,21	1 265 451,44	—	0,10	Закрепление отсутствует			
845	490 035,13	1 265 474,50	490 035,13	1 265 474,50						
846	489 999,57	1 265 445,32	489 999,57	1 265 445,32						
455	489 993,89	1 265 451,63	489 993,89	1 265 451,63						
453	489 980,52	1 265 440,03	489 980,52	1 265 440,03						
64	489 996,84	1 265 421,72	489 996,84	1 265 421,72						
63	489 995,45	1 265 420,48	489 995,45	1 265 420,48						
62	490 000,68	1 265 414,02	490 000,68	1 265 414,02						
61	489 982,91	1 265 399,04	489 982,91	1 265 399,04						
60	489 962,06	1 265 423,96	489 962,06	1 265 423,96						
847	489 957,03	1 265 419,46	489 957,03	1 265 419,46						
848	489 994,46	1 265 373,83	489 994,46	1 265 373,83						
849	490 042,25	1 265 411,48	490 042,25	1 265 411,48						
850	490 039,25	1 265 438,04	490 039,25	1 265 438,04						
844	490 055,21	1 265 451,44	490 055,21	1 265 451,44		0,10	Временный межевой знак			
							Закрепление отсутствует			
2. Сведения о частях границ уточняемого земельного участка с кадастровым номером						67:25:0010702:5383				
Обозначение части границ		Горизонтальное проложение (S), м	Описание прохождения части границ			Сведения о согласовании местоположения границ (согласовано/спорное)				
от т.	до т.									
1	2	3	4			5				
844	845	30,58	—			согласовано				
845	846	46,00								
846	455	8,49								

1	2	3	4	5
455	453	17,70	—	согласовано
453	64	24,53		
64	63	1,86		
63	62	8,31		
62	61	23,24		
61	60	32,49		
60	847	6,75		
847	848	59,02		
848	849	60,84		
849	850	26,73		
850	844	20,84		

3. Сведения о характеристиках уточняемого земельного участка с кадастровым номером 67:25:0010702:5383 :

№ п/п	Наименование характеристики	Значение характеристики
1	2	3
1.	Адрес земельного участка	—
1.1.	Сведения о местоположении земельного участка (при отсутствии адреса) в структурированном в соответствии с федеральной информационной адресной системой виде	215805, Российская Федерация, Смоленская область, Ярцевский р-н, Ярцево г, Metallургов пр-кт, д 36
1.2.	Дополнительные сведения о местоположении земельного участка	—
2.	Площадь земельного участка \pm величина погрешности определения (вычисления) площади ($P \pm \Delta P$), м ²	4 020 \pm 22,00
3.	Формула, примененная для вычисления предельной погрешности определения площади земельного участка, с подставленными значениями и итоговые (вычисленные) значения	$3,5*0,10*\sqrt{(4\ 020,00)} = 22$
4.	Площадь земельного участка согласно сведениям Единого государственного реестра недвижимости (Ркад), м ²	4 020,00
5.	Оценка расхождения Р и Ркад ($P - P_{кад}$), м ²	0
6.	Предельный минимальный и максимальный размеры земельного участка ($P_{мин}$ и $P_{макс}$), м ²	— —
7.	Кадастровый или иной государственный учетный номер (инвентарный) здания, сооружения, объекта незавершенного строительства, расположенного на земельном участке	—
8.	Вид (виды) разрешенного использования	Под жилым домом

1	2				3		
8.1.	Дополнительные сведения об использовании земельного участка				—		
9.	Сведения о земельных участках (землях общего пользования, территории общего пользования), посредством которых обеспечивается доступ				—		
10.	Иные сведения				—		
4. Пояснения к сведениям об уточняемом земельном участке с кадастровым номером					67:25:0010702:5383 :		
1.	—						
1. Сведения о характерных точках границ уточняемого земельного участка с кадастровым номером					67:25:0010702:5384 :		
Система координат					МСК-67, зона 1		
					Зона № 1		
Обозначение характерных точек границ	Координаты, м				Метод определения координат	Формулы, примененные для расчета средней квадратической погрешности определения координат характерных точек границ (Mt), с подставленными в такие формулы значениями и итоговые (вычисленные) значения Mt, м	Описание закрепления точки
	содержатся в Едином государственном реестре недвижимости		определены в результате выполнения комплексных кадастровых работ				
	X	Y	X	Y			
1	2	3	4	5	6	7	8
851	490 102,83	1 265 441,77	490 102,83	1 265 441,77	—	0,10	Закрепление отсутствует
781	490 039,18	1 265 518,52	490 039,18	1 265 518,52			
852	490 026,27	1 265 508,92	490 026,27	1 265 508,92			
14	490 023,39	1 265 506,77	490 023,39	1 265 506,77			
13	490 013,90	1 265 498,89	490 013,90	1 265 498,89			
853	490 035,12	1 265 474,49	490 035,12	1 265 474,49			
844	490 055,21	1 265 451,44	490 055,21	1 265 451,44			
850	490 039,25	1 265 438,04	490 039,25	1 265 438,04			
849	490 042,25	1 265 411,48	490 042,25	1 265 411,48			
854	490 051,99	1 265 399,27	490 051,99	1 265 399,27			Временный межевой знак
851	490 102,83	1 265 441,77	490 102,83	1 265 441,77	Закрепление отсутствует		
2. Сведения о частях границ уточняемого земельного участка с кадастровым номером					67:25:0010702:5384 :		
Обозначение части границ		Горизонтальное проложение (S), м	Описание прохождения части границ		Сведения о согласовании местоположения границ (согласовано/спорное)		
от т.	до т.						
1	2	3	4		5		

1	2	3	4	5
851	781	99,71	—	согласовано
781	852	16,09		
852	14	3,59		
14	13	12,34		
13	853	32,34		
853	844	30,58		
844	850	20,84		
850	849	26,73		
849	854	15,62		
854	851	66,26		

3. Сведения о характеристиках уточняемого земельного участка с кадастровым номером 67:25:0010702:5384 :

№ п/п	Наименование характеристики	Значение характеристики
1	2	3
1.	Адрес земельного участка	—
1.1.	Сведения о местоположении земельного участка (при отсутствии адреса) в структурированном в соответствии с федеральной информационной адресной системой виде	215805, Российская Федерация, Смоленская область, Ярцевский р-н, Ярцево г, Metallургов пр-кт, д 38
1.2.	Дополнительные сведения о местоположении земельного участка	—
2.	Площадь земельного участка ± величина погрешности определения (вычисления) площади ($P \pm \Delta P$), м²	$4\,295 \pm 23,00$
3.	Формула, примененная для вычисления предельной погрешности определения площади земельного участка, с подставленными значениями и итоговые (вычисленные) значения	$3,5*0,10*\sqrt{(4\,295,00)} = 23$
4.	Площадь земельного участка согласно сведениям Единого государственного реестра недвижимости (Ркад), м²	4 295,00
5.	Оценка расхождения Р и Ркад ($P - P_{кад}$), м²	0
6.	Предельный минимальный и максимальный размеры земельного участка ($P_{мин}$ и $P_{макс}$), м²	— —
7.	Кадастровый или иной государственный учетный номер (инвентарный) здания, сооружения, объекта незавершенного строительства, расположенного на земельном участке	—
8.	Вид (виды) разрешенного использования	Под жилым домом
8.1.	Дополнительные сведения об использовании земельного участка	—

1	2				3		
9.	Сведения о земельных участках (землях общего пользования, территории общего пользования), посредством которых обеспечивается доступ				—		
10.	Иные сведения				—		
4. Пояснения к сведениям об уточняемом земельном участке с кадастровым номером 67:25:0010702:5384 :							
1.	—						
1. Сведения о характерных точках границ уточняемого земельного участка с кадастровым номером 67:25:0010702:5385 :							
Система координат МСК-67, зона 1 Зона № 1							
Обоз- начение харак- терных точек границ	Координаты, м				Метод определения координат	Формулы, примененные для расчета средней квадратической погрешности определения координат характерных точек границ (Mt), с подставленными в такие формулы значениями и итоговые (вычисленные) значения Mt, м	Описание закрепления точки
	содержатся в Едином государственном реестре недвижимости		определены в результате выполнения комплексных кадастровых работ				
	X	Y	X	Y			
1	2	3	4	5	6	7	8
855	490 229,70	1 265 634,74	490 229,70	1 265 634,74	—	0,10	Закрепление отсутствует
856	490 227,65	1 265 637,77	490 227,65	1 265 637,77			
709	490 226,72	1 265 637,02	490 226,72	1 265 637,02			
708	490 198,69	1 265 668,24	490 198,69	1 265 668,24			
711	490 184,76	1 265 668,35	490 184,76	1 265 668,35			
857	490 157,28	1 265 646,63	490 157,28	1 265 646,63			
858	490 154,54	1 265 644,31	490 154,54	1 265 644,31			
859	490 187,63	1 265 605,29	490 187,63	1 265 605,29			
860	490 217,04	1 265 570,64	490 217,04	1 265 570,64			
861	490 224,65	1 265 573,96	490 224,65	1 265 573,96			
862	490 209,22	1 265 592,69	490 209,22	1 265 592,69			
855	490 229,70	1 265 634,74	490 229,70	1 265 634,74			
2. Сведения о частях границ уточняемого земельного участка с кадастровым номером 67:25:0010702:5385 :							
Обозначение части границ		Горизонтальное проложение (S), м	Описание прохождения части границ		Сведения о согласовании местоположения границ (согласовано/спорное)		
от т.	до т.						
1	2	3	4		5		

1	2	3	4	5
855	856	3,66	—	согласовано
856	709	1,19		
709	708	41,96		
708	711	13,93		
711	857	35,03		
857	858	3,59		
858	859	51,16		
859	860	45,45		
860	861	8,30		
861	862	24,27		
862	855	46,77		

3. Сведения о характеристиках уточняемого земельного участка с кадастровым номером 67:25:0010702:5385 :

№ п/п	Наименование характеристики	Значение характеристики
1	2	3
1.	Адрес земельного участка	—
1.1.	Сведения о местоположении земельного участка (при отсутствии адреса) в структурированном в соответствии с федеральной информационной адресной системой виде	215805, Российская Федерация, Смоленская область, Ярцевский р-н, Ярцево г, Metallургов пр-кт, д 14
1.2.	Дополнительные сведения о местоположении земельного участка	—
2.	Площадь земельного участка \pm величина погрешности определения (вычисления) площади ($P \pm \Delta P$), м ²	$3\,446 \pm 21,00$
3.	Формула, примененная для вычисления предельной погрешности определения площади земельного участка, с подставленными значениями и итоговые (вычисленные) значения	$3,5*0,10*\sqrt{(3\,446,00)} = 21$
4.	Площадь земельного участка согласно сведениям Единого государственного реестра недвижимости (Ркад), м ²	3 446,00
5.	Оценка расхождения Р и Ркад ($P - P_{кад}$), м ²	0
6.	Предельный минимальный и максимальный размеры земельного участка ($P_{мин}$ и $P_{макс}$), м ²	— —
7.	Кадастровый или иной государственный учетный номер (инвентарный) здания, сооружения, объекта незавершенного строительства, расположенного на земельном участке	—
8.	Вид (виды) разрешенного использования	Под жилым домом

1	2				3		
8.1.	Дополнительные сведения об использовании земельного участка				—		
9.	Сведения о земельных участках (землях общего пользования, территории общего пользования), посредством которых обеспечивается доступ				—		
10.	Иные сведения				—		
4. Пояснения к сведениям об уточняемом земельном участке с кадастровым номером					67:25:0010702:5385 :		
1.	—						
1. Сведения о характерных точках границ уточняемого земельного участка с кадастровым номером					67:25:0010702:5387 :		
Система координат МСК-67, зона 1					Зона № 1		
Обоз- начение харак- терных точек границ	Координаты, м				Метод определения координат	Формулы, примененные для расчета средней квадратической погрешности определения координат характерных точек границ (Mt), с подставленными в такие формулы значениями и итоговые (вычисленные) значения Mt, м	Описание закрепления точки
	содержатся в Едином государственном реестре недвижимости		определены в результате выполнения комплексных кадастровых работ				
	X	Y	X	Y			
1	2	3	4	5	6	7	8
863	489 980,31	1 265 339,30	489 980,31	1 265 339,30	Геодезический метод	0,10	Закрепление отсутствует
864	489 884,75	1 265 456,51	489 884,75	1 265 456,51	—		
865	489 854,00	1 265 429,88	489 854,00	1 265 429,88			
33	489 906,39	1 265 369,37	489 906,39	1 265 369,37			
32	489 915,70	1 265 377,25	489 915,70	1 265 377,25			
31	489 925,04	1 265 365,91	489 925,04	1 265 365,91			
30	489 923,90	1 265 363,37	489 923,90	1 265 363,37			
34	489 916,76	1 265 357,19	489 916,76	1 265 357,19			
866	489 922,40	1 265 349,84	489 922,40	1 265 349,84			
867	489 951,38	1 265 314,55	489 951,38	1 265 314,55			
863	489 980,31	1 265 339,30	489 980,31	1 265 339,30			
2. Сведения о частях границ уточняемого земельного участка с кадастровым номером					67:25:0010702:5387 :		
Обозначение части границ		Горизонтальное проложение (S), м	Описание прохождения части границ		Сведения о согласовании местоположения границ (согласовано/спорное)		
от т.	до т.						
1	2	3	4		5		

1	2	3	4	5
863	864	151,23	—	согласовано
864	865	40,68		
865	33	80,04		
33	32	12,20		
32	31	14,69		
31	30	2,78		
30	34	9,44		
34	866	9,26		
866	867	45,66		
867	863	38,07		

3. Сведения о характеристиках уточняемого земельного участка с кадастровым номером 67:25:0010702:5387 :

№ п/п	Наименование характеристики	Значение характеристики
1	2	3
1.	Адрес земельного участка	—
1.1.	Сведения о местоположении земельного участка (при отсутствии адреса) в структурированном в соответствии с федеральной информационной адресной системой виде	215805, Российская Федерация, Смоленская область, Ярцевский р-н, Ярцево г, Metallургов пр-кт, д 48
1.2.	Дополнительные сведения о местоположении земельного участка	—
2.	Площадь земельного участка ± величина погрешности определения (вычисления) площади ($P \pm \Delta P$), м²	$5\,679 \pm 26,00$
3.	Формула, примененная для вычисления предельной погрешности определения площади земельного участка, с подставленными значениями и итоговые (вычисленные) значения	$3,5 * 0,10 * \sqrt{(5\,679,00)} = 26$
4.	Площадь земельного участка согласно сведениям Единого государственного реестра недвижимости (Ркад), м²	5 679,00
5.	Оценка расхождения Р и Ркад ($P - P_{кад}$), м²	0
6.	Предельный минимальный и максимальный размеры земельного участка ($P_{мин}$ и $P_{макс}$), м²	— —
7.	Кадастровый или иной государственный учетный номер (инвентарный) здания, сооружения, объекта незавершенного строительства, расположенного на земельном участке	—
8.	Вид (виды) разрешенного использования	Под жилым домом
8.1.	Дополнительные сведения об использовании земельного участка	—

1	2				3		
9.	Сведения о земельных участках (землях общего пользования, территории общего пользования), посредством которых обеспечивается доступ				—		
10.	Иные сведения				—		
4. Пояснения к сведениям об уточняемом земельном участке с кадастровым номером 67:25:0010702:5387 :							
1.	—						
1. Сведения о характерных точках границ уточняемого земельного участка с кадастровым номером 67:25:0010702:5388 :							
Система координат МСК-67, зона 1 Зона № 1							
Обоз- начение харак- терных точек границ	Координаты, м				Метод определения координат	Формулы, примененные для расчета средней квадратической погрешности определения координат характерных точек границ (Mt), с подставленными в такие формулы значениями и итоговые (вычисленные) значения Mt, м	Описание закрепления точки
	содержатся в Едином государственном реестре недвижимости		определены в результате выполнения комплексных кадастровых работ				
	X	Y	X	Y			
1	2	3	4	5	6	7	8
868	490 398,43	1 265 496,06	490 398,43	1 265 496,06	—	0,10	Закрепление отсутствует
869	490 390,27	1 265 506,07	490 390,27	1 265 506,07			
870	490 319,74	1 265 587,62	490 319,74	1 265 587,62			
871	490 292,33	1 265 619,98	490 292,33	1 265 619,98			
872	490 272,28	1 265 603,10	490 272,28	1 265 603,10			
361	490 324,85	1 265 540,86	490 324,85	1 265 540,86		0,30	
360	490 347,96	1 265 513,26	490 347,96	1 265 513,26			
873	490 377,30	1 265 480,29	490 377,30	1 265 480,29			
74	490 383,53	1 265 485,60	490 383,53	1 265 485,60		0,10	
868	490 398,43	1 265 496,06	490 398,43	1 265 496,06			
2. Сведения о частях границ уточняемого земельного участка с кадастровым номером 67:25:0010702:5388 :							
Обозначение части границ		Горизонтальное проложение (S), м	Описание прохождения части границ		Сведения о согласовании местоположения границ (согласовано/спорное)		
от т.	до т.						
1	2	3	4		5		
868	869	12,91	—		согласовано		
869	870	107,82					

1	2	3	4	5
870	871	42,41	—	согласовано
871	872	26,21		
872	361	81,47		
361	360	36,00		
360	873	44,13		
873	74	8,19		
74	868	18,20		

3. Сведения о характеристиках уточняемого земельного участка с кадастровым номером 67:25:0010702:5388 :

№ п/п	Наименование характеристики	Значение характеристики
1	2	3
1.	Адрес земельного участка	—
1.1.	Сведения о местоположении земельного участка (при отсутствии адреса) в структурированном в соответствии с федеральной информационной адресной системой виде	215800, Российская Федерация, Смоленская область, Ярцевский р-н, Ярцево г, Старозавопье ул, д 5
1.2.	Дополнительные сведения о местоположении земельного участка	—
2.	Площадь земельного участка ± величина погрешности определения (вычисления) площади ($P \pm \Delta P$), м²	$4\,322 \pm 23,00$
3.	Формула, примененная для вычисления предельной погрешности определения площади земельного участка, с подставленными значениями и итоговые (вычисленные) значения	$3,5*0,10*\sqrt{(4\,322,00)} = 23$
4.	Площадь земельного участка согласно сведениям Единого государственного реестра недвижимости (Ркад), м²	4 322,00
5.	Оценка расхождения Р и Ркад ($P - P_{кад}$), м²	0
6.	Предельный минимальный и максимальный размеры земельного участка ($P_{мин}$ и $P_{макс}$), м²	— —
7.	Кадастровый или иной государственный учетный номер (инвентарный) здания, сооружения, объекта незавершенного строительства, расположенного на земельном участке	—
8.	Вид (виды) разрешенного использования	Под жилым домом
8.1.	Дополнительные сведения об использовании земельного участка	—
9.	Сведения о земельных участках (землях общего пользования, территории общего пользования), посредством которых обеспечивается доступ	—

1	2				3				
10.	Иные сведения				—				
4. Пояснения к сведениям об уточняемом земельном участке с кадастровым номером					67:25:0010702:5388			:	
1.	—								
1. Сведения о характерных точках границ уточняемого земельного участка с кадастровым номером					67:25:0010702:5389				:
Система координат					МСК-67, зона 1				Зона № 1
Обоз- начение харак- терных точек границ	Координаты, м				Метод определения координат	Формулы, примененные для расчета средней квадратической погрешности определения координат характерных точек границ (Mt), с подставленными в такие формулы значениями и итоговые (вычисленные) значения Mt, м	Описание закрепления точки		
	содержатся в Едином государственном реестре недвижимости		определены в результате выполнения комплексных кадастровых работ						
	X	Y	X	Y					
1	2	3	4	5	6	7	8		
874	490 087,70	1 265 637,93	490 087,70	1 265 637,93	—	0,10	Закрепление отсутствует		
875	490 054,03	1 265 677,48	490 054,03	1 265 677,48	Геодезический метод				
876	490 037,72	1 265 670,68	490 037,72	1 265 670,68					
877	490 034,44	1 265 668,79	490 034,44	1 265 668,79					
878	490 042,66	1 265 654,44	490 042,66	1 265 654,44	—				
879	490 026,16	1 265 641,51	490 026,16	1 265 641,51					
880	490 034,82	1 265 627,66	490 034,82	1 265 627,66					
881	490 058,45	1 265 601,41	490 058,45	1 265 601,41					
882	490 081,31	1 265 622,15	490 081,31	1 265 622,15					
136	490 076,32	1 265 628,52	490 076,32	1 265 628,52				0,30	
135	490 083,90	1 265 634,16	490 083,90	1 265 634,16	0,10				
874	490 087,70	1 265 637,93	490 087,70	1 265 637,93					
Вырез 1 из 1									
191	490 048,35	1 265 662,12	490 048,35	1 265 662,12	—	0,10	Закрепление отсутствует		
192	490 045,52	1 265 665,60	490 045,52	1 265 665,60					
193	490 041,66	1 265 670,33	490 041,66	1 265 670,33					
194	490 041,06	1 265 671,08	490 041,06	1 265 671,08					
195	490 038,93	1 265 669,26	490 038,93	1 265 669,26					
196	490 036,04	1 265 666,76	490 036,04	1 265 666,76					

1	2	3	4	5	6	7	8	
197	490 039,08	1 265 663,04	490 039,08	1 265 663,04	—	0,10	Закрепление отсутствует	
198	490 043,37	1 265 657,78	490 043,37	1 265 657,78				
191	490 048,35	1 265 662,12	490 048,35	1 265 662,12				
2. Сведения о частях границ уточняемого земельного участка с кадастровым номером					67:25:0010702:5389			:
Обозначение части границ		Горизонтальное проложение (S), м	Описание прохождения части границ		Сведения о согласовании местоположения границ (согласовано/спорное)			
от т.	до т.							
1	2	3	4		5			
874	875	51,94	—		согласовано			
875	876	17,67						
876	877	3,79						
877	878	16,54						
878	879	20,96						
879	880	16,33						
880	881	35,32						
881	882	30,87						
882	136	8,09						
136	135	9,45						
135	874	5,35						
Вырез 1 из 1								
191	192	4,49	—		согласовано			
192	193	6,11						
193	194	0,96						
194	195	2,80						
195	196	3,82						
196	197	4,80						
197	198	6,79						
198	191	6,61						
3. Сведения о характеристиках уточняемого земельного участка с кадастровым номером					67:25:0010702:5389			:
№ п/п	Наименование характеристики				Значение характеристики			
1	2				3			

1	2	3
1.	Адрес земельного участка	—
1.1.	Сведения о местоположении земельного участка (при отсутствии адреса) в структурированном в соответствии с федеральной информационной адресной системой виде	215805, Российская Федерация, Смоленская область, Ярцевский р-н, Ярцево г, Metallургов пр-кт, д 22
1.2.	Дополнительные сведения о местоположении земельного участка	—
2.	Площадь земельного участка \pm величина погрешности определения (вычисления) площади ($P \pm \Delta P$), м ²	$2\,428 \pm 17,00$
3.	Формула, примененная для вычисления предельной погрешности определения площади земельного участка, с подставленными значениями и итоговые (вычисленные) значения	$3,5*0,10*\sqrt{(2\,428,00)} = 17$
4.	Площадь земельного участка согласно сведениям Единого государственного реестра недвижимости (Ркад), м ²	2 428,00
5.	Оценка расхождения Р и Ркад ($P - P_{\text{кад}}$), м ²	0
6.	Предельный минимальный и максимальный размеры земельного участка ($P_{\text{мин}}$ и $P_{\text{макс}}$), м ²	— —
7.	Кадастровый или иной государственный учетный номер (инвентарный) здания, сооружения, объекта незавершенного строительства, расположенного на земельном участке	—
8.	Вид (виды) разрешенного использования	Под жилым домом
8.1.	Дополнительные сведения об использовании земельного участка	—
9.	Сведения о земельных участках (землях общего пользования, территории общего пользования), посредством которых обеспечивается доступ	—
10.	Иные сведения	—
4. Пояснения к сведениям об уточняемом земельном участке с кадастровым номером		67:25:0010702:5389 :
1.	—	

1. Сведения о характерных точках границ уточняемого земельного участка с кадастровым номером

67:25:0010702:5392

Система координат

МСК-67, зона 1

Зона №

1

Обоз- начение харак- терных точек границ	Координаты, м				Метод определения координат	Формулы, примененные для расчета средней квадратической погрешности определения координат характерных точек границ (Mt), с подставленными в такие формулы значениями и итоговые (вычисленные) значения Mt, м	Описание закрепления точки
	содержатся в Едином государственном реестре недвижимости		определены в результате выполнения комплексных кадастровых работ				
	X	Y	X	Y			
1	2	3	4	5	6	7	8
871	490 292,33	1 265 619,98	490 292,33	1 265 619,98	—	0,10	Закрепление отсутствует
883	490 258,56	1 265 662,44	490 258,56	1 265 662,44			
683	490 244,37	1 265 651,25	490 244,37	1 265 651,25			
884	490 230,76	1 265 640,28	490 230,76	1 265 640,28			
885	490 234,30	1 265 635,06	490 234,30	1 265 635,06			
886	490 213,89	1 265 593,19	490 213,89	1 265 593,19			
887	490 227,73	1 265 576,52	490 227,73	1 265 576,52			
888	490 233,02	1 265 569,94	490 233,02	1 265 569,94			
872	490 272,28	1 265 603,10	490 272,28	1 265 603,10			
871	490 292,33	1 265 619,98	490 292,33	1 265 619,98			

2. Сведения о частях границ уточняемого земельного участка с кадастровым номером

67:25:0010702:5392

Обозначение части границ		Горизонтальное проложение (S), м	Описание прохождения части границ	Сведения о согласовании местоположения границ (согласовано/спорное)
от т.	до т.			
1	2	3	4	5
871	883	54,25	—	согласовано
883	683	18,07		
683	884	17,48		
884	885	6,31		
885	886	46,58		
886	887	21,67		
887	888	8,44		
888	872	51,39		
872	871	26,21		

3. Сведения о характеристиках уточняемого земельного участка с кадастровым номером		67:25:0010702:5392	:
№ п/п	Наименование характеристики	Значение характеристики	
1	2	3	
1.	Адрес земельного участка	—	
1.1.	Сведения о местоположении земельного участка (при отсутствии адреса) в структурированном в соответствии с федеральной информационной адресной системой виде	215805, Российская Федерация, Смоленская область, Ярцевский р-н, Ярцево г, Metallургов пр-кт, д 12	
1.2.	Дополнительные сведения о местоположении земельного участка	—	
2.	Площадь земельного участка ± величина погрешности определения (вычисления) площади ($P \pm \Delta P$), м²	3 625 ± 21,00	
3.	Формула, примененная для вычисления предельной погрешности определения площади земельного участка, с подставленными значениями и итоговые (вычисленные) значения	$3,5 * 0,10 * \sqrt{(3\ 625,00)} = 21$	
4.	Площадь земельного участка согласно сведениям Единого государственного реестра недвижимости (Ркад), м²	3 625,00	
5.	Оценка расхождения Р и Ркад ($P - P_{кад}$), м²	0	
6.	Предельный минимальный и максимальный размеры земельного участка ($P_{мин}$ и $P_{макс}$), м²	— —	
7.	Кадастровый или иной государственный учетный номер (инвентарный) здания, сооружения, объекта незавершенного строительства, расположенного на земельном участке	—	
8.	Вид (виды) разрешенного использования	Под жилым домом	
8.1.	Дополнительные сведения об использовании земельного участка	—	
9.	Сведения о земельных участках (землях общего пользования, территории общего пользования), посредством которых обеспечивается доступ	—	
10.	Иные сведения	—	
4. Пояснения к сведениям об уточняемом земельном участке с кадастровым номером		67:25:0010702:5392	:
1.	—		

1. Сведения о характерных точках границ уточняемого земельного участка с кадастровым номером

67:25:0010702:5393

Система координат

МСК-67, зона 1

Зона №

1

Обоз- начение харак- терных точек границ	Координаты, м				Метод определения координат	Формулы, примененные для расчета средней квадратической погрешности определения координат характерных точек границ (Mt), с подставленными в такие формулы значениями и итоговые (вычисленные) значения Mt, м	Описание закрепления точки
	содержатся в Едином государственном реестре недвижимости		определены в результате выполнения комплексных кадастровых работ				
	X	Y	X	Y			
1	2	3	4	5	6	7	8
889	490 428,12	1 265 616,31	490 428,12	1 265 616,31	—	0,10	Закрепление отсутствует
890	490 417,52	1 265 629,61	490 417,52	1 265 629,61			
891	490 395,40	1 265 655,99	490 395,40	1 265 655,99			
745	490 357,53	1 265 626,20	490 357,53	1 265 626,20			
752	490 326,28	1 265 599,56	490 326,28	1 265 599,56			
892	490 367,08	1 265 552,17	490 367,08	1 265 552,17			
28	490 384,47	1 265 566,90	490 384,47	1 265 566,90			
27	490 377,18	1 265 575,58	490 377,18	1 265 575,58			
26	490 389,24	1 265 585,72	490 389,24	1 265 585,72			
893	490 408,06	1 265 600,42	490 408,06	1 265 600,42			
889	490 428,12	1 265 616,31	490 428,12	1 265 616,31			

2. Сведения о частях границ уточняемого земельного участка с кадастровым номером

67:25:0010702:5393

Обозначение части границ		Горизонтальное проложение (S), м	Описание прохождения части границ	Сведения о согласовании местоположения границ (согласовано/спорное)
от т.	до т.			
1	2	3	4	5
889	890	17,01	—	согласовано
890	891	34,43		
891	745	48,18		
745	752	41,06		
752	892	62,53		
892	28	22,79		
28	27	11,34		
27	26	15,76		

1	2	3	4	5
26	893	23,88	—	согласовано
893	889	25,59		

3. Сведения о характеристиках уточняемого земельного участка с кадастровым номером 67:25:0010702:5393 :

№ п/п	Наименование характеристики	Значение характеристики
1	2	3
1.	Адрес земельного участка	—
1.1.	Сведения о местоположении земельного участка (при отсутствии адреса) в структурированном в соответствии с федеральной информационной адресной системой виде	215805, Российская Федерация, Смоленская область, Ярцевский р-н, Ярцево г, Metallургов пр-кт, д 6
1.2.	Дополнительные сведения о местоположении земельного участка	—
2.	Площадь земельного участка ± величина погрешности определения (вычисления) площади ($P \pm \Delta P$), м²	4 824 ± 24,00
3.	Формула, примененная для вычисления предельной погрешности определения площади земельного участка, с подставленными значениями и итоговые (вычисленные) значения	$3,5*0,10*\sqrt{(4\ 824,00)} = 24$
4.	Площадь земельного участка согласно сведениям Единого государственного реестра недвижимости (Ркад), м²	4 824,00
5.	Оценка расхождения Р и Ркад ($P - P_{кад}$), м²	0
6.	Предельный минимальный и максимальный размеры земельного участка ($P_{мин}$ и $P_{макс}$), м²	— —
7.	Кадастровый или иной государственный учетный номер (инвентарный) здания, сооружения, объекта незавершенного строительства, расположенного на земельном участке	—
8.	Вид (виды) разрешенного использования	Под жилым домом
8.1.	Дополнительные сведения об использовании земельного участка	—
9.	Сведения о земельных участках (землях общего пользования, территории общего пользования), посредством которых обеспечивается доступ	—
10.	Иные сведения	—

4. Пояснения к сведениям об уточняемом земельном участке с кадастровым номером 67:25:0010702:5393 :

1.	—
----	---

1. Сведения о характерных точках границ уточняемого земельного участка с кадастровым номером

67:25:0010702:5394

:

Система координат

МСК-67, зона 1

Зона №

1

Обоз- начение харак- терных точек границ	Координаты, м				Метод определения координат	Формулы, примененные для расчета средней квадратической погрешности определения координат характерных точек границ (Mt), с подставленными в такие формулы значениями и итоговые (вычисленные) значения Mt, м	Описание закрепления точки
	содержатся в Едином государственном реестре недвижимости		определены в результате выполнения комплексных кадастровых работ				
	X	Y	X	Y			
1	2	3	4	5	6	7	8
894	490 484,00	1 265 615,47	490 484,00	1 265 615,47	—	0,10	Закрепление отсутствует
895	490 476,83	1 265 626,31	490 476,83	1 265 626,31			
896	490 487,90	1 265 633,15	490 487,90	1 265 633,15			
897	490 489,44	1 265 634,19	490 489,44	1 265 634,19	Геодезический метод		
898	490 459,21	1 265 677,61	490 459,21	1 265 677,61			
899	490 458,02	1 265 678,49	490 458,02	1 265 678,49	—		
900	490 420,47	1 265 644,46	490 420,47	1 265 644,46			
901	490 423,14	1 265 641,35	490 423,14	1 265 641,35			
902	490 436,39	1 265 624,23	490 436,39	1 265 624,23			
889	490 428,12	1 265 616,31	490 428,12	1 265 616,31			
903	490 451,04	1 265 589,85	490 451,04	1 265 589,85			
894	490 484,00	1 265 615,47	490 484,00	1 265 615,47			

2. Сведения о частях границ уточняемого земельного участка с кадастровым номером

67:25:0010702:5394

:

Обозначение части границ		Горизонтальное проложение (S), м	Описание прохождения части границ	Сведения о согласовании местоположения границ (согласовано/спорное)
от т.	до т.			
1	2	3	4	5
894	895	13,00	—	согласовано
895	896	13,01		
896	897	1,86		
897	898	52,91		
898	899	1,48		
899	900	50,68		
900	901	4,10		

1	2	3	4	5
901	902	21,65	—	согласовано
902	889	11,45		
889	903	35,01		
903	894	41,75		

3. Сведения о характеристиках уточняемого земельного участка с кадастровым номером 67:25:0010702:5394 :

№ п/п	Наименование характеристики	Значение характеристики
1	2	3
1.	Адрес земельного участка	Смоленская область, р-н Ярцевский, г Ярцево, пр-кт Metallургов, д 2
1.1.	Сведения о местоположении земельного участка (при отсутствии адреса) в структурированном в соответствии с федеральной информационной адресной системой виде	—
1.2.	Дополнительные сведения о местоположении земельного участка	—
2.	Площадь земельного участка ± величина погрешности определения (вычисления) площади ($P \pm \Delta P$), м²	$3\,320 \pm 20,00$
3.	Формула, примененная для вычисления предельной погрешности определения площади земельного участка, с подставленными значениями и итоговые (вычисленные) значения	$3,5 * 0,10 * \sqrt{(3\,320,00)} = 20$
4.	Площадь земельного участка согласно сведениям Единого государственного реестра недвижимости (Ркад), м²	3 321,00
5.	Оценка расхождения Р и Ркад ($P - P_{кад}$), м²	1
6.	Предельный минимальный и максимальный размеры земельного участка (Рмин и Рмакс), м²	— —
7.	Кадастровый или иной государственный учетный номер (инвентарный) здания, сооружения, объекта незавершенного строительства, расположенного на земельном участке	—
8.	Вид (виды) разрешенного использования	Под жилым домом
8.1.	Дополнительные сведения об использовании земельного участка	—
9.	Сведения о земельных участках (землях общего пользования, территории общего пользования), посредством которых обеспечивается доступ	—
10.	Иные сведения	—

4. Пояснения к сведениям об уточняемом земельном участке с кадастровым номером 67:25:0010702:5394 :

1.	—
----	---

1. Сведения о характерных точках границ уточняемого земельного участка с кадастровым номером

67:25:0010702:5395

:

Система координат

МСК-67, зона 1

Зона №

1

Обоз- начение харак- терных точек границ	Координаты, м				Метод определения координат	Формулы, примененные для расчета средней квадратической погрешности определения координат характерных точек границ (Mt), с подставленными в такие формулы значениями и итоговые (вычисленные) значения Mt, м	Описание закрепления точки
	содержатся в Едином государственном реестре недвижимости		определены в результате выполнения комплексных кадастровых работ				
	X	Y	X	Y			
1	2	3	4	5	6	7	8
866	489 922,40	1 265 349,84	489 922,40	1 265 349,84	—	0,10	Закрепление отсутствует
34	489 916,76	1 265 357,19	489 916,76	1 265 357,19			
33	489 906,39	1 265 369,37	489 906,39	1 265 369,37			
865	489 854,00	1 265 429,88	489 854,00	1 265 429,88			
904	489 817,39	1 265 397,99	489 817,39	1 265 397,99			
905	489 855,82	1 265 353,23	489 855,82	1 265 353,23			
803	489 846,42	1 265 345,63	489 846,42	1 265 345,63			
814	489 826,70	1 265 328,83	489 826,70	1 265 328,83			
354	489 857,56	1 265 292,60	489 857,56	1 265 292,60	Аналитический метод	0,30	-
358	489 916,01	1 265 344,00	489 916,01	1 265 344,00	—		0,10
866	489 922,40	1 265 349,84	489 922,40	1 265 349,84			

2. Сведения о частях границ уточняемого земельного участка с кадастровым номером

67:25:0010702:5395

:

Обозначение части границ		Горизонтальное проложение (S), м	Описание прохождения части границ	Сведения о согласовании местоположения границ (согласовано/спорное)
от т.	до т.			
1	2	3	4	5
866	34	9,26	—	согласовано
34	33	16,00		
33	865	80,04		
865	904	48,55		
904	905	58,99		
905	803	12,09		
803	814	25,91		
814	354	47,59		

1	2	3	4	5
354	358	77,84	—	согласовано
358	866	8,66		

3. Сведения о характеристиках уточняемого земельного участка с кадастровым номером 67:25:0010702:5395 :

№ п/п	Наименование характеристики	Значение характеристики
1	2	3
1.	Адрес земельного участка	—
1.1.	Сведения о местоположении земельного участка (при отсутствии адреса) в структурированном в соответствии с федеральной информационной адресной системой виде	215805, Российская Федерация, Смоленская область, Ярцевский р-н, Ярцево г, Metallургов пр-кт, д 52
1.2.	Дополнительные сведения о местоположении земельного участка	—
2.	Площадь земельного участка ± величина погрешности определения (вычисления) площади ($P \pm \Delta P$), м²	6 942 ± 29,00
3.	Формула, примененная для вычисления предельной погрешности определения площади земельного участка, с подставленными значениями и итоговые (вычисленные) значения	$3,5*0,10*\sqrt{(6\ 942,00)} = 29$
4.	Площадь земельного участка согласно сведениям Единого государственного реестра недвижимости (Ркад), м²	6 941,00
5.	Оценка расхождения Р и Ркад ($P - P_{кад}$), м²	1
6.	Предельный минимальный и максимальный размеры земельного участка ($P_{мин}$ и $P_{макс}$), м²	— —
7.	Кадастровый или иной государственный учетный номер (инвентарный) здания, сооружения, объекта незавершенного строительства, расположенного на земельном участке	—
8.	Вид (виды) разрешенного использования	Под жилым домом
8.1.	Дополнительные сведения об использовании земельного участка	—
9.	Сведения о земельных участках (землях общего пользования, территории общего пользования), посредством которых обеспечивается доступ	—
10.	Иные сведения	—

4. Пояснения к сведениям об уточняемом земельном участке с кадастровым номером 67:25:0010702:5395 :

1.	—
----	---

1. Сведения о характерных точках границ уточняемого земельного участка с кадастровым номером67:25:0010702:5396:

Система координатМСК-67, зона 1Зона №1

Обоз- начение харак- терных точек границ	Координаты, м				Метод определения координат	Формулы, примененные для расчета средней квадратической погрешности определения координат характерных точек границ (Mt), с подставленными в такие формулы значениями и итоговые (вычисленные) значения Mt, м	Описание закрепления точки
	содержатся в Едином государственном реестре недвижимости		определены в результате выполнения комплексных кадастровых работ				
	X	Y	X	Y			
1	2	3	4	5	6	7	8
906	489 879,38	1 265 463,10	489 879,38	1 265 463,10	—	0,10	Закрепление отсутствует
907	489 847,25	1 265 502,52	489 847,25	1 265 502,52	Геодезический метод		
908	489 839,44	1 265 506,64	489 839,44	1 265 506,64			
909	489 831,35	1 265 503,10	489 831,35	1 265 503,10			
806	489 776,90	1 265 457,30	489 776,90	1 265 457,30			
805	489 818,16	1 265 410,85	489 818,16	1 265 410,85	—		
906	489 879,38	1 265 463,10	489 879,38	1 265 463,10			

2. Сведения о частях границ уточняемого земельного участка с кадастровым номером67:25:0010702:5396:

Обозначение части границ		Горизонтальное проложение (S), м	Описание прохождения части границ	Сведения о согласовании местоположения границ (согласовано/спорное)
от т.	до т.			
1	2	3	4	5
906	907	50,86	—	согласовано
907	908	8,83		
908	909	8,83		
909	806	71,15		
806	805	62,13		
805	906	80,49		

3. Сведения о характеристиках уточняемого земельного участка с кадастровым номером67:25:0010702:5396:

№ п/п	Наименование характеристики	Значение характеристики
1	2	3

1	2	3
1.	Адрес земельного участка	—
1.1.	Сведения о местоположении земельного участка (при отсутствии адреса) в структурированном в соответствии с федеральной информационной адресной системой виде	215805, Российская Федерация, Смоленская область, Ярцевский р-н, Ярцево г, Metallургов пр-кт, д 50
1.2.	Дополнительные сведения о местоположении земельного участка	—
2.	Площадь земельного участка \pm величина погрешности определения (вычисления) площади ($P \pm \Delta P$), м ²	5 023 \pm 25,00
3.	Формула, примененная для вычисления предельной погрешности определения площади земельного участка, с подставленными значениями и итоговые (вычисленные) значения	$3,5 \cdot 0,10 \cdot \sqrt{(5\,023,00)} = 25$
4.	Площадь земельного участка согласно сведениям Единого государственного реестра недвижимости (Ркад), м ²	5 023,00
5.	Оценка расхождения Р и Ркад ($P - P_{\text{кад}}$), м ²	0
6.	Предельный минимальный и максимальный размеры земельного участка ($P_{\text{мин}}$ и $P_{\text{макс}}$), м ²	— —
7.	Кадастровый или иной государственный учетный номер (инвентарный) здания, сооружения, объекта незавершенного строительства, расположенного на земельном участке	—
8.	Вид (виды) разрешенного использования	Под жилым домом
8.1.	Дополнительные сведения об использовании земельного участка	—
9.	Сведения о земельных участках (землях общего пользования, территории общего пользования), посредством которых обеспечивается доступ	—
10.	Иные сведения	—
4. Пояснения к сведениям об уточняемом земельном участке с кадастровым номером		67:25:0010702:5396 :
1.	—	

1. Сведения о характерных точках границ уточняемого земельного участка с кадастровым номером67:25:0010702:5398:

Система координатМСК-67, зона 1Зона №1

Обоз- начение харак- терных точек границ	Координаты, м				Метод определения координат	Формулы, примененные для расчета средней квадратической погрешности определения координат характерных точек границ (Mt), с подставленными в такие формулы значениями и итоговые (вычисленные) значения Mt, м	Описание закрепления точки
	содержатся в Едином государственном реестре недвижимости		определены в результате выполнения комплексных кадастровых работ				
	X	Y	X	Y			
1	2	3	4	5	6	7	8
910	489 920,45	1 264 746,92	489 920,45	1 264 746,92	—	0,10	—
911	489 907,65	1 264 784,22	489 907,65	1 264 784,22			
656	489 912,15	1 264 786,30	489 912,15	1 264 786,30			Долговременный межевой знак
712	489 910,67	1 264 789,99	489 910,67	1 264 789,99			—
716	489 880,26	1 264 774,81	489 880,26	1 264 774,81			
912	489 897,95	1 264 734,97	489 897,95	1 264 734,97			
910	489 920,45	1 264 746,92	489 920,45	1 264 746,92			

2. Сведения о частях границ уточняемого земельного участка с кадастровым номером67:25:0010702:5398:

Обозначение части границ		Горизонтальное проложение (S), м	Описание прохождения части границ	Сведения о согласовании местоположения границ (согласовано/спорное)
от т.	до т.			
1	2	3	4	5
910	911	39,44	—	согласовано
911	656	4,96		
656	712	3,98		
712	716	33,99		
716	912	43,59		
912	910	25,48		

3. Сведения о характеристиках уточняемого земельного участка с кадастровым номером67:25:0010702:5398:

№ п/п	Наименование характеристики	Значение характеристики
1	2	3

1	2	3
1.	Адрес земельного участка	—
1.1.	Сведения о местоположении земельного участка (при отсутствии адреса) в структурированном в соответствии с федеральной информационной адресной системой виде	215805, Российская Федерация, Смоленская область, Ярцевский р-н, Ярцево г, Партизанская ул, д 10-А
1.2.	Дополнительные сведения о местоположении земельного участка	—
2.	Площадь земельного участка \pm величина погрешности определения (вычисления) площади ($P \pm \Delta P$), м ²	$1\,200 \pm 12,00$
3.	Формула, примененная для вычисления предельной погрешности определения площади земельного участка, с подставленными значениями и итоговые (вычисленные) значения	$3,5*0,10*\sqrt{(1\,200,00)} = 12$
4.	Площадь земельного участка согласно сведениям Единого государственного реестра недвижимости (Ркад), м ²	1 200,00
5.	Оценка расхождения Р и Ркад ($P - P_{кад}$), м ²	0
6.	Предельный минимальный и максимальный размеры земельного участка ($P_{мин}$ и $P_{макс}$), м ²	— —
7.	Кадастровый или иной государственный учетный номер (инвентарный) здания, сооружения, объекта незавершенного строительства, расположенного на земельном участке	—
8.	Вид (виды) разрешенного использования	Для индивидуального жилищного строительства
8.1.	Дополнительные сведения об использовании земельного участка	—
9.	Сведения о земельных участках (землях общего пользования, территории общего пользования), посредством которых обеспечивается доступ	—
10.	Иные сведения	—
4. Пояснения к сведениям об уточняемом земельном участке с кадастровым номером		67:25:0010702:5398 :
1.	—	

1. Сведения о характерных точках границ уточняемого земельного участка с кадастровым номером

67:25:0010702:5399

:

Система координат

МСК-67, зона 1

Зона №

1

Обоз- начение харак- терных точек границ	Координаты, м				Метод определения координат	Формулы, примененные для расчета средней квадратической погрешности определения координат характерных точек границ (Mt), с подставленными в такие формулы значениями и итоговые (вычисленные) значения Mt, м	Описание закрепления точки
	содержатся в Едином государственном реестре недвижимости		определены в результате выполнения комплексных кадастровых работ				
	X	Y	X	Y			
1	2	3	4	5	6	7	8
913	490 282,36	1 265 007,85	490 282,36	1 265 007,85	—	0,10	—
914	490 279,31	1 265 049,10	490 279,31	1 265 049,10			
915	490 248,98	1 265 025,58	490 248,98	1 265 025,58			
916	490 255,86	1 265 011,56	490 255,86	1 265 011,56			
917	490 264,32	1 264 996,68	490 264,32	1 264 996,68			
913	490 282,36	1 265 007,85	490 282,36	1 265 007,85			

2. Сведения о частях границ уточняемого земельного участка с кадастровым номером

67:25:0010702:5399

:

Обозначение части границ		Горизонтальное проложение (S), м	Описание прохождения части границ	Сведения о согласовании местоположения границ (согласовано/спорное)
от т.	до т.			
1	2	3	4	5
913	914	41,36	—	согласовано
914	915	38,38		
915	916	15,62		
916	917	17,12		
917	913	21,22		

3. Сведения о характеристиках уточняемого земельного участка с кадастровым номером

67:25:0010702:5399

:

№ п/п	Наименование характеристики	Значение характеристики
1	2	3

1	2	3
1.	Адрес земельного участка	—
1.1.	Сведения о местоположении земельного участка (при отсутствии адреса) в структурированном в соответствии с федеральной информационной адресной системой виде	215805, Российская Федерация, Смоленская область, Ярцевский р-н, Ярцево г, 1-й Смоленский пер, д 13
1.2.	Дополнительные сведения о местоположении земельного участка	—
2.	Площадь земельного участка \pm величина погрешности определения (вычисления) площади ($P \pm \Delta P$), м ²	1 016 \pm 11,00
3.	Формула, примененная для вычисления предельной погрешности определения площади земельного участка, с подставленными значениями и итоговые (вычисленные) значения	$3,5*0,10*\sqrt{(1\ 016,00)} = 11$
4.	Площадь земельного участка согласно сведениям Единого государственного реестра недвижимости (Ркад), м ²	1 016,00
5.	Оценка расхождения Р и Ркад ($P - P_{кад}$), м ²	0
6.	Предельный минимальный и максимальный размеры земельного участка ($P_{мин}$ и $P_{макс}$), м ²	— —
7.	Кадастровый или иной государственный учетный номер (инвентарный) здания, сооружения, объекта незавершенного строительства, расположенного на земельном участке	—
8.	Вид (виды) разрешенного использования	для индивидуального жилищного строительства
8.1.	Дополнительные сведения об использовании земельного участка	—
9.	Сведения о земельных участках (землях общего пользования, территории общего пользования), посредством которых обеспечивается доступ	—
10.	Иные сведения	—
4. Пояснения к сведениям об уточняемом земельном участке с кадастровым номером		67:25:0010702:5399 :
1.	—	

1. Сведения о характерных точках границ уточняемого земельного участка с кадастровым номером

67:25:0010702:54

:

Система координат

МСК-67, зона 1

Зона №

1

Обоз- начение харак- терных точек границ	Координаты, м				Метод определения координат	Формулы, примененные для расчета средней квадратической погрешности определения координат характерных точек границ (Mt), с подставленными в такие формулы значениями и итоговые (вычисленные) значения Mt, м	Описание закрепления точки
	содержатся в Едином государственном реестре недвижимости		определены в результате выполнения комплексных кадастровых работ				
	X	Y	X	Y			
1	2	3	4	5	6	7	8
213	489 962,82	1 265 019,24	489 962,82	1 265 019,24	—	0,10	—
214	489 976,33	1 264 982,93	489 976,33	1 264 982,93			
53	490 024,41	1 264 995,82	490 024,41	1 264 995,82			
52	490 011,50	1 265 034,29	490 011,50	1 265 034,29			Закрепление отсутствует
215	489 981,88	1 265 028,31	489 981,88	1 265 028,31			—
213	489 962,82	1 265 019,24	489 962,82	1 265 019,24			

2. Сведения о частях границ уточняемого земельного участка с кадастровым номером

67:25:0010702:54

:

Обозначение части границ		Горизонтальное проложение (S), м	Описание прохождения части границ	Сведения о согласовании местоположения границ (согласовано/спорное)
от т.	до т.			
1	2	3	4	5
213	214	38,74	—	согласовано
214	53	49,78		
53	52	40,58		
52	215	30,22		
215	213	21,11		

3. Сведения о характеристиках уточняемого земельного участка с кадастровым номером

67:25:0010702:54

:

№ п/п	Наименование характеристики	Значение характеристики
1	2	3

1	2	3
1.	Адрес земельного участка	—
1.1.	Сведения о местоположении земельного участка (при отсутствии адреса) в структурированном в соответствии с федеральной информационной адресной системой виде	215805, Российская Федерация, Смоленская область, Ярцевский р-н, Ярцево г, 1-й Смоленский пер, д 4а
1.2.	Дополнительные сведения о местоположении земельного участка	—
2.	Площадь земельного участка \pm величина погрешности определения (вычисления) площади ($P \pm \Delta P$), м ²	$2\,071 \pm 16,00$
3.	Формула, примененная для вычисления предельной погрешности определения площади земельного участка, с подставленными значениями и итоговые (вычисленные) значения	$3,5*0,10*\sqrt{(2\,071,00)} = 16$
4.	Площадь земельного участка согласно сведениям Единого государственного реестра недвижимости (Ркад), м ²	2 071,00
5.	Оценка расхождения Р и Ркад ($P - P_{кад}$), м ²	0
6.	Предельный минимальный и максимальный размеры земельного участка ($P_{мин}$ и $P_{макс}$), м ²	— —
7.	Кадастровый или иной государственный учетный номер (инвентарный) здания, сооружения, объекта незавершенного строительства, расположенного на земельном участке	—
8.	Вид (виды) разрешенного использования	Под индивидуальный жилой дом
8.1.	Дополнительные сведения об использовании земельного участка	—
9.	Сведения о земельных участках (землях общего пользования, территории общего пользования), посредством которых обеспечивается доступ	—
10.	Иные сведения	—
4. Пояснения к сведениям об уточняемом земельном участке с кадастровым номером		67:25:0010702:54 :
1.	—	

1. Сведения о характерных точках границ уточняемого земельного участка с кадастровым номером

67:25:0010702:5400

:

Система координат

МСК-67, зона 1

Зона №

1

Обоз- начение харак- терных точек границ	Координаты, м				Метод определения координат	Формулы, примененные для расчета средней квадратической погрешности определения координат характерных точек границ (Mt), с подставленными в такие формулы значениями и итоговые (вычисленные) значения Mt, м	Описание закрепления точки
	содержатся в Едином государственном реестре недвижимости		определены в результате выполнения комплексных кадастровых работ				
	X	Y	X	Y			
1	2	3	4	5	6	7	8
918	490 539,32	1 265 559,82	490 539,32	1 265 559,82	Геодезический метод	0,10	Закрепление отсутствует
919	490 499,61	1 265 618,80	490 499,61	1 265 618,80			
920	490 498,20	1 265 617,87	490 498,20	1 265 617,87	—		
921	490 486,99	1 265 610,93	490 486,99	1 265 610,93			
894	490 484,00	1 265 615,47	490 484,00	1 265 615,47			
903	490 451,04	1 265 589,85	490 451,04	1 265 589,85			
889	490 428,12	1 265 616,31	490 428,12	1 265 616,31			
893	490 408,06	1 265 600,42	490 408,06	1 265 600,42			
922	490 449,35	1 265 553,04	490 449,35	1 265 553,04			
923	490 484,47	1 265 512,80	490 484,47	1 265 512,80			
924	490 538,00	1 265 558,85	490 538,00	1 265 558,85	Геодезический метод		
918	490 539,32	1 265 559,82	490 539,32	1 265 559,82			

2. Сведения о частях границ уточняемого земельного участка с кадастровым номером

67:25:0010702:5400

:

Обозначение части границ		Горизонтальное проложение (S), м	Описание прохождения части границ	Сведения о согласовании местоположения границ (согласовано/спорное)
от т.	до т.			
1	2	3	4	5
918	919	71,10	—	согласовано
919	920	1,69		
920	921	13,18		
921	894	5,44		
894	903	41,75		
903	889	35,01		
889	893	25,59		

1	2	3	4	5
893	922	62,85	—	согласовано
922	923	53,41		
923	924	70,61		
924	918	1,64		

3. Сведения о характеристиках уточняемого земельного участка с кадастровым номером 67:25:0010702:5400 :

№ п/п	Наименование характеристики	Значение характеристики
1	2	3
1.	Адрес земельного участка	Смоленская область, р-н Ярцевский, г Ярцево, ул Старозавопье, д 1
1.1.	Сведения о местоположении земельного участка (при отсутствии адреса) в структурированном в соответствии с федеральной информационной адресной системой виде	—
1.2.	Дополнительные сведения о местоположении земельного участка	—
2.	Площадь земельного участка ± величина погрешности определения (вычисления) площади ($P \pm \Delta P$), м²	$6\,934 \pm 29,00$
3.	Формула, примененная для вычисления предельной погрешности определения площади земельного участка, с подставленными значениями и итоговые (вычисленные) значения	$3,5*0,10*\sqrt{(6\,934,00)} = 29$
4.	Площадь земельного участка согласно сведениям Единого государственного реестра недвижимости (Ркад), м²	6 933,00
5.	Оценка расхождения Р и Ркад ($P - P_{кад}$), м²	1
6.	Предельный минимальный и максимальный размеры земельного участка (Рмин и Рмакс), м²	— —
7.	Кадастровый или иной государственный учетный номер (инвентарный) здания, сооружения, объекта незавершенного строительства, расположенного на земельном участке	—
8.	Вид (виды) разрешенного использования	Под жилым домом
8.1.	Дополнительные сведения об использовании земельного участка	—
9.	Сведения о земельных участках (землях общего пользования, территории общего пользования), посредством которых обеспечивается доступ	—
10.	Иные сведения	—

4. Пояснения к сведениям об уточняемом земельном участке с кадастровым номером 67:25:0010702:5400 :

1.	—
----	---

1. Сведения о характерных точках границ уточняемого земельного участка с кадастровым номером67:25:0010702:5401:

Система координатМСК-67, зона 1Зона №1

Обоз- начение харак- терных точек границ	Координаты, м				Метод определения координат	Формулы, примененные для расчета средней квадратической погрешности определения координат характерных точек границ (Mt), с подставленными в такие формулы значениями и итоговые (вычисленные) значения Mt, м	Описание закрепления точки
	содержатся в Едином государственном реестре недвижимости		определены в результате выполнения комплексных кадастровых работ				
	X	Y	X	Y			
1	2	3	4	5	6	7	8
731	490 372,35	1 265 183,16	490 372,35	1 265 183,16	—	0,10	—
730	490 367,23	1 265 204,74	490 367,23	1 265 204,74			
925	490 334,10	1 265 197,68	490 334,10	1 265 197,68			
510	490 316,88	1 265 194,54	490 316,88	1 265 194,54			
642	490 322,05	1 265 170,84	490 322,05	1 265 170,84			
641	490 336,02	1 265 173,90	490 336,02	1 265 173,90			
722	490 361,13	1 265 180,17	490 361,13	1 265 180,17			
926	490 364,85	1 265 181,16	490 364,85	1 265 181,16			
731	490 372,35	1 265 183,16	490 372,35	1 265 183,16			

2. Сведения о частях границ уточняемого земельного участка с кадастровым номером67:25:0010702:5401:

Обозначение части границ		Горизонтальное проложение (S), м	Описание прохождения части границ	Сведения о согласовании местоположения границ (согласовано/спорное)
от т.	до т.			
1	2	3	4	5
731	730	22,18	—	согласовано
730	925	33,87		
925	510	17,50		
510	642	24,26		
642	641	14,30		
641	722	25,88		
722	926	3,85		
926	731	7,76		

3. Сведения о характеристиках уточняемого земельного участка с кадастровым номером67:25:0010702:5401:

№ п/п	Наименование характеристики	Значение характеристики
-------	-----------------------------	-------------------------

1	2	3
1.	Адрес земельного участка	—
1.1.	Сведения о местоположении земельного участка (при отсутствии адреса) в структурированном в соответствии с федеральной информационной адресной системой виде	215805, Российская Федерация, Смоленская область, Ярцевский р-н, Ярцево г, Красная ул
1.2.	Дополнительные сведения о местоположении земельного участка	—
2.	Площадь земельного участка \pm величина погрешности определения (вычисления) площади ($P \pm \Delta P$), м ²	$1\,200 \pm 12,00$
3.	Формула, примененная для вычисления предельной погрешности определения площади земельного участка, с подставленными значениями и итоговые (вычисленные) значения	$3,5*0,10*\sqrt{(1\,200,00)} = 12$
4.	Площадь земельного участка согласно сведениям Единого государственного реестра недвижимости (Ркад), м ²	1 200,00
5.	Оценка расхождения Р и Ркад ($P - P_{кад}$), м ²	0
6.	Предельный минимальный и максимальный размеры земельного участка (Рмин и Рмакс), м ²	— —
7.	Кадастровый или иной государственный учетный номер (инвентарный) здания, сооружения, объекта незавершенного строительства, расположенного на земельном участке	—
8.	Вид (виды) разрешенного использования	для индивидуального жилищного строительства
8.1.	Дополнительные сведения об использовании земельного участка	—
9.	Сведения о земельных участках (землях общего пользования, территории общего пользования), посредством которых обеспечивается доступ	—
10.	Иные сведения	—
4. Пояснения к сведениям об уточняемом земельном участке с кадастровым номером		67:25:0010702:5401 :
1.	—	

1. Сведения о характерных точках границ уточняемого земельного участка с кадастровым номером

67:25:0010702:5402

:

Система координат

МСК-67, зона 1

Зона №

1

Обоз- начение харак- терных точек границ	Координаты, м				Метод определения координат	Формулы, примененные для расчета средней квадратической погрешности определения координат характерных точек границ (Mt), с подставленными в такие формулы значениями и итоговые (вычисленные) значения Mt, м	Описание закрепления точки
	содержатся в Едином государственном реестре недвижимости		определены в результате выполнения комплексных кадастровых работ				
	X	Y	X	Y			
1	2	3	4	5	6	7	8
927	490 395,40	1 265 099,19	490 395,40	1 265 099,19	—	0,10	—
928	490 391,12	1 265 108,20	490 391,12	1 265 108,20			
929	490 380,12	1 265 131,41	490 380,12	1 265 131,41			
930	490 353,03	1 265 109,72	490 353,03	1 265 109,72			
931	490 368,50	1 265 077,66	490 368,50	1 265 077,66			
927	490 395,40	1 265 099,19	490 395,40	1 265 099,19			

2. Сведения о частях границ уточняемого земельного участка с кадастровым номером

67:25:0010702:5402

:

Обозначение части границ		Горизонтальное проложение (S), м	Описание прохождения части границ	Сведения о согласовании местоположения границ (согласовано/спорное)
от т.	до т.			
1	2	3	4	5
927	928	9,97	—	согласовано
928	929	25,68		
929	930	34,70		
930	931	35,60		
931	927	34,46		

3. Сведения о характеристиках уточняемого земельного участка с кадастровым номером

67:25:0010702:5402

:

№ п/п	Наименование характеристики	Значение характеристики
1	2	3

1	2	3
1.	Адрес земельного участка	—
1.1.	Сведения о местоположении земельного участка (при отсутствии адреса) в структурированном в соответствии с федеральной информационной адресной системой виде	215805, Российская Федерация, Смоленская область, Ярцевский р-н, Ярцево г, Красная ул
1.2.	Дополнительные сведения о местоположении земельного участка	—
2.	Площадь земельного участка \pm величина погрешности определения (вычисления) площади ($P \pm \Delta P$), м ²	$1\,200 \pm 12,00$
3.	Формула, примененная для вычисления предельной погрешности определения площади земельного участка, с подставленными значениями и итоговые (вычисленные) значения	$3,5*0,10*\sqrt{(1\,200,00)} = 12$
4.	Площадь земельного участка согласно сведениям Единого государственного реестра недвижимости (Ркад), м ²	1 200,00
5.	Оценка расхождения Р и Ркад ($P - P_{кад}$), м ²	0
6.	Предельный минимальный и максимальный размеры земельного участка ($P_{мин}$ и $P_{макс}$), м ²	— —
7.	Кадастровый или иной государственный учетный номер (инвентарный) здания, сооружения, объекта незавершенного строительства, расположенного на земельном участке	—
8.	Вид (виды) разрешенного использования	для индивидуального жилищного строительства
8.1.	Дополнительные сведения об использовании земельного участка	—
9.	Сведения о земельных участках (землях общего пользования, территории общего пользования), посредством которых обеспечивается доступ	—
10.	Иные сведения	—
4. Пояснения к сведениям об уточняемом земельном участке с кадастровым номером		67:25:0010702:5402 :
1.	—	

1. Сведения о характерных точках границ уточняемого земельного участка с кадастровым номером

67:25:0010702:5403

:

Система координат

МСК-67, зона 1

Зона №

1

Обоз- начение харак- терных точек границ	Координаты, м				Метод определения координат	Формулы, примененные для расчета средней квадратической погрешности определения координат характерных точек границ (Mt), с подставленными в такие формулы значениями и итоговые (вычисленные) значения Mt, м	Описание закрепления точки
	содержатся в Едином государственном реестре недвижимости		определены в результате выполнения комплексных кадастровых работ				
	X	Y	X	Y			
1	2	3	4	5	6	7	8
932	490 189,31	1 264 868,42	490 189,31	1 264 868,42	—	0,10	—
933	490 210,81	1 264 897,02	490 210,81	1 264 897,02			
934	490 208,91	1 264 910,67	490 208,91	1 264 910,67			
935	490 167,00	1 264 890,10	490 167,00	1 264 890,10			
936	490 169,29	1 264 876,16	490 169,29	1 264 876,16			
937	490 170,17	1 264 865,63	490 170,17	1 264 865,63			
938	490 171,20	1 264 854,29	490 171,20	1 264 854,29			
932	490 189,31	1 264 868,42	490 189,31	1 264 868,42			

2. Сведения о частях границ уточняемого земельного участка с кадастровым номером

67:25:0010702:5403

:

Обозначение части границ		Горизонтальное проложение (S), м	Описание прохождения части границ	Сведения о согласовании местоположения границ (согласовано/спорное)
от т.	до т.			
1	2	3	4	5
932	933	35,78	—	согласовано
933	934	13,78		
934	935	46,69		
935	936	14,13		
936	937	10,57		
937	938	11,39		
938	932	22,97		

3. Сведения о характеристиках уточняемого земельного участка с кадастровым номером

67:25:0010702:5403

:

№ п/п	Наименование характеристики	Значение характеристики
1	2	3

1	2	3
1.	Адрес земельного участка	Российская Федерация, Смоленская область, Ярцевский район, г. Ярцево, ул. Колхозная, 5в
1.1.	Сведения о местоположении земельного участка (при отсутствии адреса) в структурированном в соответствии с федеральной информационной адресной системой виде	—
1.2.	Дополнительные сведения о местоположении земельного участка	—
2.	Площадь земельного участка \pm величина погрешности определения (вычисления) площади ($P \pm \Delta P$), м ²	$1\,200 \pm 12,00$
3.	Формула, примененная для вычисления предельной погрешности определения площади земельного участка, с подставленными значениями и итоговые (вычисленные) значения	$3,5*0,10*\sqrt{(1\,200,00)} = 12$
4.	Площадь земельного участка согласно сведениям Единого государственного реестра недвижимости (Ркад), м ²	1 200,00
5.	Оценка расхождения P и $R_{кад}$ ($P - R_{кад}$), м ²	0
6.	Предельный минимальный и максимальный размеры земельного участка ($R_{мин}$ и $R_{макс}$), м ²	— —
7.	Кадастровый или иной государственный учетный номер (инвентарный) здания, сооружения, объекта незавершенного строительства, расположенного на земельном участке	—
8.	Вид (виды) разрешенного использования	для индивидуального жилищного строительства
8.1.	Дополнительные сведения об использовании земельного участка	—
9.	Сведения о земельных участках (землях общего пользования, территории общего пользования), посредством которых обеспечивается доступ	—
10.	Иные сведения	—
4. Пояснения к сведениям об уточняемом земельном участке с кадастровым номером		67:25:0010702:5403 :
1.	—	

1. Сведения о характерных точках границ уточняемого земельного участка с кадастровым номером						67:25:0010702:5404		:
Система координат				МСК-67, зона 1		Зона № 1		
Обозначение характерных точек границ	Координаты, м				Метод определения координат	Формулы, примененные для расчета средней квадратической погрешности определения координат характерных точек границ (Mt), с подставленными в такие формулы значениями и итоговые (вычисленные) значения Mt, м	Описание закрепления точки	
	содержатся в Едином государственном реестре недвижимости		определены в результате выполнения комплексных кадастровых работ					
	X	Y	X	Y				
1	2	3	4	5	6	7	8	
852	490 026,27	1 265 508,92	490 026,27	1 265 508,92	—	0,10	Закрепление отсутствует	
790	490 009,56	1 265 528,28	490 009,56	1 265 528,28				
789	489 964,15	1 265 489,08	489 964,15	1 265 489,08				
448	489 980,89	1 265 468,00	489 980,89	1 265 468,00				
455	489 993,89	1 265 451,63	489 993,89	1 265 451,63				
846	489 999,57	1 265 445,32	489 999,57	1 265 445,32				
853	490 035,12	1 265 474,49	490 035,12	1 265 474,49				
13	490 013,90	1 265 498,89	490 013,90	1 265 498,89				
17	490 008,97	1 265 505,52	490 008,97	1 265 505,52				
16	490 007,92	1 265 510,60	490 007,92	1 265 510,60				
15	490 015,18	1 265 516,64	490 015,18	1 265 516,64				
939	490 023,38	1 265 506,78	490 023,38	1 265 506,78				
852	490 026,27	1 265 508,92	490 026,27	1 265 508,92				
2. Сведения о частях границ уточняемого земельного участка с кадастровым номером						67:25:0010702:5404		:
Обозначение части границ		Горизонтальное проложение (S), м	Описание прохождения части границ		Сведения о согласовании местоположения границ (согласовано/спорное)			
от т.	до т.							
1	2	3	4		5			
852	790	25,57	—		согласовано			
790	789	59,99						
789	448	26,92						
448	455	20,90						
455	846	8,49						
846	853	45,99						

1	2	3	4	5
853	13	32,34	—	согласовано
13	17	8,26		
17	16	5,19		
16	15	9,44		
15	939	12,82		
939	852	3,60		

3. Сведения о характеристиках уточняемого земельного участка с кадастровым номером 67:25:0010702:5404 :

№ п/п	Наименование характеристики	Значение характеристики
1	2	3
1.	Адрес земельного участка	Смоленская область, р-н Ярцевский, г Ярцево, пр-кт Metallургов, д 34
1.1.	Сведения о местоположении земельного участка (при отсутствии адреса) в структурированном в соответствии с федеральной информационной адресной системой виде	—
1.2.	Дополнительные сведения о местоположении земельного участка	—
2.	Площадь земельного участка \pm величина погрешности определения (вычисления) площади ($P \pm \Delta P$), м ²	$2\,824 \pm 19,00$
3.	Формула, примененная для вычисления предельной погрешности определения площади земельного участка, с подставленными значениями и итоговые (вычисленные) значения	$3,5*0,10*\sqrt{(2\,824,00)} = 19$
4.	Площадь земельного участка согласно сведениям Единого государственного реестра недвижимости (Ркад), м ²	2 824,00
5.	Оценка расхождения Р и Ркад ($P - P_{\text{кад}}$), м ²	0
6.	Предельный минимальный и максимальный размеры земельного участка ($P_{\text{мин}}$ и $P_{\text{макс}}$), м ²	— —
7.	Кадастровый или иной государственный учетный номер (инвентарный) здания, сооружения, объекта незавершенного строительства, расположенного на земельном участке	—
8.	Вид (виды) разрешенного использования	Под жилым домом
8.1.	Дополнительные сведения об использовании земельного участка	—
9.	Сведения о земельных участках (землях общего пользования, территории общего пользования), посредством которых обеспечивается доступ	—
10.	Иные сведения	—

4. Пояснения к сведениям об уточняемом земельном участке с кадастровым номером					67:25:0010702:5404			:
1.		—						
1. Сведения о характерных точках границ уточняемого земельного участка с кадастровым номером					67:25:0010702:5405			:
Система координат		МСК-67, зона 1			Зона №			1
Обоз- начение харак- терных точек границ	Координаты, м				Метод определения координат	Формулы, примененные для расчета средней квадратической погрешности определения координат характерных точек границ (Mt), с подставленными в такие формулы значениями и итоговые (вычисленные) значения Mt, м	Описание закрепления точки	
	содержатся в Едином государственном реестре недвижимости		определены в результате выполнения комплексных кадастровых работ					
	X	Y	X	Y				
1	2	3	4	5	6	7	8	
923	490 484,47	1 265 512,80	490 484,47	1 265 512,80	Геодезический метод	0,10	Закрепление отсутствует	
922	490 449,35	1 265 553,04	490 449,35	1 265 553,04	—			
869	490 390,27	1 265 506,07	490 390,27	1 265 506,07				
868	490 398,43	1 265 496,06	490 398,43	1 265 496,06				
74	490 383,53	1 265 485,60	490 383,53	1 265 485,60				
73	490 405,75	1 265 459,10	490 405,75	1 265 459,10				
940	490 411,42	1 265 451,81	490 411,42	1 265 451,81				
923	490 484,47	1 265 512,80	490 484,47	1 265 512,80	Геодезический метод			
2. Сведения о частях границ уточняемого земельного участка с кадастровым номером					67:25:0010702:5405			:
Обозначение части границ		Горизонтальное проложение (S), м	Описание прохождения части границ	Сведения о согласовании местоположения границ (согласовано/спорное)				
от т.	до т.							
1	2	3	4	5				
923	922	53,41	—	согласовано				
922	869	75,48						
869	868	12,91						
868	74	18,20						
74	73	34,58						
73	940	9,24						
940	923	95,16						
3. Сведения о характеристиках уточняемого земельного участка с кадастровым номером						67:25:0010702:5405		
№ п/п	Наименование характеристики			Значение характеристики				

1	2	3
1.	Адрес земельного участка	Смоленская область, р-н Ярцевский, г Ярцево, ул Старозавопье, д 3
1.1.	Сведения о местоположении земельного участка (при отсутствии адреса) в структурированном в соответствии с федеральной информационной адресной системой виде	—
1.2.	Дополнительные сведения о местоположении земельного участка	—
2.	Площадь земельного участка \pm величина погрешности определения (вычисления) площади ($P \pm \Delta P$), м ²	$4\,917 \pm 25,00$
3.	Формула, примененная для вычисления предельной погрешности определения площади земельного участка, с подставленными значениями и итоговые (вычисленные) значения	$3,5*0,10*\sqrt{(4\,917,00)} = 25$
4.	Площадь земельного участка согласно сведениям Единого государственного реестра недвижимости (Ркад), м ²	4 916,00
5.	Оценка расхождения Р и Ркад ($P - P_{кад}$), м ²	1
6.	Предельный минимальный и максимальный размеры земельного участка (Рмин и Рмакс), м ²	— —
7.	Кадастровый или иной государственный учетный номер (инвентарный) здания, сооружения, объекта незавершенного строительства, расположенного на земельном участке	—
8.	Вид (виды) разрешенного использования	Под жилым домом
8.1.	Дополнительные сведения об использовании земельного участка	—
9.	Сведения о земельных участках (землях общего пользования, территории общего пользования), посредством которых обеспечивается доступ	—
10.	Иные сведения	—
4. Пояснения к сведениям об уточняемом земельном участке с кадастровым номером		67:25:0010702:5405 :
1.	—	

1. Сведения о характерных точках границ уточняемого земельного участка с кадастровым номером						67:25:0010702:5406		:
Система координат				МСК-67, зона 1		Зона № 1		
Обозначение характерных точек границ	Координаты, м				Метод определения координат	Формулы, примененные для расчета средней квадратической погрешности определения координат характерных точек границ (Mt), с подставленными в такие формулы значениями и итоговые (вычисленные) значения Mt, м	Описание закрепления точки	
	содержатся в Едином государственном реестре недвижимости		определены в результате выполнения комплексных кадастровых работ					
	X	Y	X	Y				
1	2	3	4	5	6	7	8	
931	490 368,50	1 265 077,66	490 368,50	1 265 077,66	—	0,10	—	
941	490 353,03	1 265 109,73	490 353,03	1 265 109,73				
942	490 325,92	1 265 088,04	490 325,92	1 265 088,04				
943	490 341,54	1 265 056,15	490 341,54	1 265 056,15				
931	490 368,50	1 265 077,66	490 368,50	1 265 077,66				
2. Сведения о частях границ уточняемого земельного участка с кадастровым номером						67:25:0010702:5406		:
Обозначение части границ		Горизонтальное проложение (S), м	Описание прохождения части границ		Сведения о согласовании местоположения границ (согласовано/спорное)			
от т.	до т.							
1	2	3	4		5			
931	941	35,61	—		согласовано			
941	942	34,72						
942	943	35,51						
943	931	34,49						
3. Сведения о характеристиках уточняемого земельного участка с кадастровым номером						67:25:0010702:5406		:
№ п/п	Наименование характеристики				Значение характеристики			
1	2				3			
1.	Адрес земельного участка				—			
1.1.	Сведения о местоположении земельного участка (при отсутствии адреса) в структурированном в соответствии с федеральной информационной адресной системой виде				215805, Российская Федерация, Смоленская область, Ярцевский р-н, Ярцево г, Красная ул			
1.2.	Дополнительные сведения о местоположении земельного участка				—			

1	2				3		
2.	Площадь земельного участка ± величина погрешности определения (вычисления) площади (Р ± ΔР), м²				1 200 ± 12,00		
3.	Формула, примененная для вычисления предельной погрешности определения площади земельного участка, с подставленными значениями и итоговые (вычисленные) значения				3,5*0,10*√(1 200,00) = 12		
4.	Площадь земельного участка согласно сведениям Единого государственного реестра недвижимости (Ркад), м²				1 200,00		
5.	Оценка расхождения Р и Ркад (Р - Ркад), м²				0		
6.	Предельный минимальный и максимальный размеры земельного участка (Рмин и Рмакс), м²				— —		
7.	Кадастровый или иной государственный учетный номер (инвентарный) здания, сооружения, объекта незавершенного строительства, расположенного на земельном участке				—		
8.	Вид (виды) разрешенного использования				для индивидуального жилищного строительства		
8.1.	Дополнительные сведения об использовании земельного участка				—		
9.	Сведения о земельных участках (землях общего пользования, территории общего пользования), посредством которых обеспечивается доступ				—		
10.	Иные сведения				—		
4. Пояснения к сведениям об уточняемом земельном участке с кадастровым номером					67:25:0010702:5406 :		
1.	—						
1. Сведения о характерных точках границ уточняемого земельного участка с кадастровым номером					67:25:0010702:5407 :		
Система координат МСК-67, зона 1					Зона № 1		
Обозначение характерных точек границ	Координаты, м				Метод определения координат	Формулы, примененные для расчета средней квадратической погрешности определения координат характерных точек границ (Mt), с подставленными в такие формулы значениями и итоговые (вычисленные) значения Mt, м	Описание закрепления точки
	содержатся в Едином государственном реестре недвижимости		определены в результате выполнения комплексных кадастровых работ				
	X	Y	X	Y			
1	2	3	4	5	6	7	8
944	490 284,77	1 265 508,01	490 284,77	1 265 508,01	—	0,10	Закрепление отсутствует

1	2	3	4	5	6	7	8
22	490 275,14	1 265 521,16	490 275,14	1 265 521,16	—	0,10	Закрепление отсутствует
945	490 266,44	1 265 513,82	490 266,44	1 265 513,82			
24	490 256,19	1 265 525,97	490 256,19	1 265 525,97			
23	490 264,90	1 265 533,31	490 264,90	1 265 533,31			
946	490 233,57	1 265 570,40	490 233,57	1 265 570,40			
888	490 233,02	1 265 569,94	490 233,02	1 265 569,94			
887	490 227,73	1 265 576,52	490 227,73	1 265 576,52			
947	490 224,64	1 265 573,97	490 224,64	1 265 573,97			
860	490 217,04	1 265 570,64	490 217,04	1 265 570,64			
859	490 187,63	1 265 605,29	490 187,63	1 265 605,29			
948	490 181,12	1 265 599,76	490 181,12	1 265 599,76			
949	490 165,41	1 265 618,18	490 165,41	1 265 618,18			
950	490 144,08	1 265 600,29	490 144,08	1 265 600,29			
951	490 245,85	1 265 476,11	490 245,85	1 265 476,11			
944	490 284,77	1 265 508,01	490 284,77	1 265 508,01			

2. Сведения о частях границ уточняемого земельного участка с кадастровым номером 67:25:0010702:5407 :

Обозначение части границ		Горизонтальное проложение (S), м	Описание прохождения части границ	Сведения о согласовании местоположения границ (согласовано/спорное)
от т.	до т.			
1	2	3	4	5
944	22	16,30	—	согласовано
22	945	11,38		
945	24	15,90		
24	23	11,39		
23	946	48,55		
946	888	0,72		
888	887	8,44		
887	947	4,01		
947	860	8,30		
860	859	45,45		
859	948	8,54		
948	949	24,21		
949	950	27,84		
950	951	160,55		
951	944	50,32		

3. Сведения о характеристиках уточняемого земельного участка с кадастровым номером <u>67:25:0010702:5407</u> :		
№ п/п	Наименование характеристики	Значение характеристики
1	2	3
1.	Адрес земельного участка	Смоленская область, р-н Ярцевский, г Ярцево, пр-кт Металлургов, д 16
1.1.	Сведения о местоположении земельного участка (при отсутствии адреса) в структурированном в соответствии с федеральной информационной адресной системой виде	—
1.2.	Дополнительные сведения о местоположении земельного участка	—
2.	Площадь земельного участка ± величина погрешности определения (вычисления) площади ($P \pm \Delta P$), м²	$6\,789 \pm 29,00$
3.	Формула, примененная для вычисления предельной погрешности определения площади земельного участка, с подставленными значениями и итоговые (вычисленные) значения	$3,5*0,10*\sqrt{(6\,789,00)} = 29$
4.	Площадь земельного участка согласно сведениям Единого государственного реестра недвижимости (Ркад), м²	6 789,00
5.	Оценка расхождения Р и Ркад ($P - P_{кад}$), м²	0
6.	Предельный минимальный и максимальный размеры земельного участка ($P_{мин}$ и $P_{макс}$), м²	— —
7.	Кадастровый или иной государственный учетный номер (инвентарный) здания, сооружения, объекта незавершенного строительства, расположенного на земельном участке	—
8.	Вид (виды) разрешенного использования	Под жилым домом
8.1.	Дополнительные сведения об использовании земельного участка	—
9.	Сведения о земельных участках (землях общего пользования, территории общего пользования), посредством которых обеспечивается доступ	—
10.	Иные сведения	—
4. Пояснения к сведениям об уточняемом земельном участке с кадастровым номером <u>67:25:0010702:5407</u> :		
1.	—	

1. Сведения о характерных точках границ уточняемого земельного участка с кадастровым номером

67:25:0010702:5425

Система координат

МСК-67, зона 1

Зона №

1

Обоз- начение харак- терных точек границ	Координаты, м				Метод определения координат	Формулы, примененные для расчета средней квадратической погрешности определения координат характерных точек границ (Mt), с подставленными в такие формулы значениями и итоговые (вычисленные) значения Mt, м	Описание закрепления точки	
	содержатся в Едином государственном реестре недвижимости		определены в результате выполнения комплексных кадастровых работ					
	X	Y	X	Y				
1	2	3	4	5	6	7	8	
952	489 955,93	1 265 308,59	489 955,93	1 265 308,59	Геодезический метод	0,10	Закрепление отсутствует	
953	489 951,28	1 265 314,66	489 951,28	1 265 314,66	—			
866	489 922,40	1 265 349,84	489 922,40	1 265 349,84				
358	489 916,01	1 265 344,00	489 916,01	1 265 344,00	Аналитический метод	0,30	-	
354	489 857,56	1 265 292,60	489 857,56	1 265 292,60			—	Закрепление отсутствует
355	489 816,88	1 265 257,31	489 816,88	1 265 257,31			Аналитический метод	-
954	489 801,40	1 265 244,18	489 801,40	1 265 244,18	—	0,10	Закрепление отсутствует	
955	489 834,83	1 265 206,52	489 834,83	1 265 206,52				
956	489 939,84	1 265 299,05	489 939,84	1 265 299,05				
957	489 947,06	1 265 303,82	489 947,06	1 265 303,82				
952	489 955,93	1 265 308,59	489 955,93	1 265 308,59	Геодезический метод			

2. Сведения о частях границ уточняемого земельного участка с кадастровым номером

67:25:0010702:5425

Обозначение части границ		Горизонтальное проложение (S), м	Описание прохождения части границ	Сведения о согласовании местоположения границ (согласовано/спорное)
от т.	до т.			
1	2	3	4	5
952	953	7,65	—	согласовано
953	866	45,52		
866	358	8,66		
358	354	77,84		
354	355	53,85		
355	954	20,30		
954	955	50,36		
955	956	139,96		

1	2	3	4	5
956	957	8,65	—	согласовано
957	952	10,07		
3. Сведения о характеристиках уточняемого земельного участка с кадастровым номером				67:25:0010702:5425 :
№ п/п	Наименование характеристики		Значение характеристики	
1	2		3	
1.	Адрес земельного участка		Смоленская область, р-н Ярцевский, г Ярцево, пр-кт Metallургов, д 52А	
1.1.	Сведения о местоположении земельного участка (при отсутствии адреса) в структурированном в соответствии с федеральной информационной адресной системой виде		—	
1.2.	Дополнительные сведения о местоположении земельного участка		—	
2.	Площадь земельного участка ± величина погрешности определения (вычисления) площади (Р ± ΔР), м²		7 962 ± 31,00	
3.	Формула, примененная для вычисления предельной погрешности определения площади земельного участка, с подставленными значениями и итоговые (вычисленные) значения		3,5*0,10*√(7 962,00) = 31	
4.	Площадь земельного участка согласно сведениям Единого государственного реестра недвижимости (Ркад), м²		7 962,00	
5.	Оценка расхождения Р и Ркад (Р - Ркад), м²		0	
6.	Предельный минимальный и максимальный размеры земельного участка (Рмин и Рмакс), м²		— —	
7.	Кадастровый или иной государственный учетный номер (инвентарный) здания, сооружения, объекта незавершенного строительства, расположенного на земельном участке		—	
8.	Вид (виды) разрешенного использования		Под жилым домом	
8.1.	Дополнительные сведения об использовании земельного участка		—	
9.	Сведения о земельных участках (землях общего пользования, территории общего пользования), посредством которых обеспечивается доступ		—	
10.	Иные сведения		—	
4. Пояснения к сведениям об уточняемом земельном участке с кадастровым номером				67:25:0010702:5425 :
1.	—			

1. Сведения о характерных точках границ уточняемого земельного участка с кадастровым номером67:25:0010702:5434:

Система координатМСК-67, зона 1Зона №1

Обоз- начение харак- терных точек границ	Координаты, м				Метод определения координат	Формулы, примененные для расчета средней квадратической погрешности определения координат характерных точек границ (Mt), с подставленными в такие формулы значениями и итоговые (вычисленные) значения Mt, м	Описание закрепления точки
	содержатся в Едином государственном реестре недвижимости		определены в результате выполнения комплексных кадастровых работ				
	X	Y	X	Y			
1	2	3	4	5	6	7	8
958	490 051,63	1 264 838,06	490 051,63	1 264 838,06	—	0,10	Временный межевой знак
502	490 047,65	1 264 846,16	490 047,65	1 264 846,16		0,30	
501	490 047,06	1 264 847,37	490 047,06	1 264 847,37			
500	490 045,38	1 264 850,77	490 045,38	1 264 850,77			
499	490 044,48	1 264 850,34	490 044,48	1 264 850,34			
959	490 008,93	1 264 837,55	490 008,93	1 264 837,55		—	
572	490 011,06	1 264 832,27	490 011,06	1 264 832,27			
571	490 014,16	1 264 825,23	490 014,16	1 264 825,23			
958	490 051,63	1 264 838,06	490 051,63	1 264 838,06			

2. Сведения о частях границ уточняемого земельного участка с кадастровым номером67:25:0010702:5434:

Обозначение части границ		Горизонтальное проложение (S), м	Описание прохождения части границ	Сведения о согласовании местоположения границ (согласовано/спорное)
от т.	до т.			
1	2	3	4	5
958	502	9,02	—	согласовано
502	501	1,35		
501	500	3,79		
500	499	1,00		
499	959	37,78		
959	572	5,69		
572	571	7,69		
571	958	39,61		

3. Сведения о характеристиках уточняемого земельного участка с кадастровым номером67:25:0010702:5434:

№ п/п	Наименование характеристики	Значение характеристики
-------	-----------------------------	-------------------------

1	2	3
1.	Адрес земельного участка	Российская Федерация, Смоленская область, Ярцевский район, г Ярцево, ул Колхозная, 1Б
1.1.	Сведения о местоположении земельного участка (при отсутствии адреса) в структурированном в соответствии с федеральной информационной адресной системой виде	—
1.2.	Дополнительные сведения о местоположении земельного участка	—
2.	Площадь земельного участка \pm величина погрешности определения (вычисления) площади ($P \pm \Delta P$), м ²	$536 \pm 8,00$
3.	Формула, примененная для вычисления предельной погрешности определения площади земельного участка, с подставленными значениями и итоговые (вычисленные) значения	$3,5 * 0,10 * \sqrt{(536,00)} = 8$
4.	Площадь земельного участка согласно сведениям Единого государственного реестра недвижимости (Ркад), м ²	536,00
5.	Оценка расхождения Р и Ркад ($P - P_{кад}$), м ²	0
6.	Предельный минимальный и максимальный размеры земельного участка (Рмин и Рмакс), м ²	— —
7.	Кадастровый или иной государственный учетный номер (инвентарный) здания, сооружения, объекта незавершенного строительства, расположенного на земельном участке	—
8.	Вид (виды) разрешенного использования	для индивидуального жилищного строительства
8.1.	Дополнительные сведения об использовании земельного участка	—
9.	Сведения о земельных участках (землях общего пользования, территории общего пользования), посредством которых обеспечивается доступ	—
10.	Иные сведения	—
4. Пояснения к сведениям об уточняемом земельном участке с кадастровым номером		67:25:0010702:5434 :
1.	—	

1. Сведения о характерных точках границ уточняемого земельного участка с кадастровым номером					67:25:0010702:5437			:
Система координат		МСК-67, зона 1			Зона №			1
Обоз- начение харак- терных точек границ	Координаты, м				Метод определения координат	Формулы, примененные для расчета средней квадратической погрешности определения координат характерных точек границ (Mt), с подставленными в такие формулы значениями и итоговые (вычисленные) значения Mt, м	Описание закрепления точки	
	содержатся в Едином государственном реестре недвижимости		определены в результате выполнения комплексных кадастровых работ					
	X	Y	X	Y				
1	2	3	4	5	6	7	8	
345	490 099,70	1 265 143,32	490 099,70	1 265 143,32	—	—	—	
960	490 093,68	1 265 171,98	490 093,68	1 265 171,98			Закрепление отсутствует	
961	490 110,97	1 265 175,11	490 110,97	1 265 175,11				
962	490 116,48	1 265 176,10	490 116,48	1 265 176,10				
963	490 124,90	1 265 177,63	490 124,90	1 265 177,63				
964	490 126,87	1 265 177,98	490 126,87	1 265 177,98				
965	490 104,92	1 265 209,13	490 104,92	1 265 209,13				
966	490 041,50	1 265 291,78	490 041,50	1 265 291,78				
967	490 022,51	1 265 291,92	490 022,51	1 265 291,92				
968	489 980,19	1 265 261,89	489 980,19	1 265 261,89				
969	489 979,97	1 265 235,51	489 979,97	1 265 235,51				
970	489 988,78	1 265 209,78	489 988,78	1 265 209,78				
482	489 984,25	1 265 208,67	489 984,25	1 265 208,67		—		
971	489 984,56	1 265 207,81	489 984,56	1 265 207,81				
278	490 013,84	1 265 128,34	490 013,84	1 265 128,34				
277	490 022,20	1 265 132,02	490 022,20	1 265 132,02				
346	490 064,01	1 265 137,95	490 064,01	1 265 137,95				
345	490 099,70	1 265 143,32	490 099,70	1 265 143,32		—		
2. Сведения о частях границ уточняемого земельного участка с кадастровым номером					67:25:0010702:5437			:
Обозначение части границ		Горизонтальное проложение (S), м	Описание прохождения части границ		Сведения о согласовании местоположения границ (согласовано/спорное)			
от т.	до т.							
1	2	3	4		5			
345	960	29,29	—		согласовано			

1	2	3	4	5
960	961	17,57	—	согласовано
961	962	5,60		
962	963	8,56		
963	964	2,00		
964	965	38,11		
965	966	104,18		
966	967	18,99		
967	968	51,89		
968	969	26,38		
969	970	27,20		
970	482	4,66		
482	971	0,91		
971	278	84,69		
278	277	9,13		
277	346	42,23		
346	345	36,09		

3. Сведения о характеристиках уточняемого земельного участка с кадастровым номером 67:25:0010702:5437 :

№ п/п	Наименование характеристики	Значение характеристики
1	2	3
1.	Адрес земельного участка	—
1.1.	Сведения о местоположении земельного участка (при отсутствии адреса) в структурированном в соответствии с федеральной информационной адресной системой виде	215800, Российская Федерация, Смоленская область, Ярцевский р-н, Ярцево г, Metallургов пр-кт, д 48А
1.2.	Дополнительные сведения о местоположении земельного участка	—
2.	Площадь земельного участка ± величина погрешности определения (вычисления) площади ($P \pm \Delta P$), м²	14 839 ± 43,00
3.	Формула, примененная для вычисления предельной погрешности определения площади земельного участка, с подставленными значениями и итоговые (вычисленные) значения	$3,5 \cdot 0,10 \cdot \sqrt{(14\,839,00)} = 43$
4.	Площадь земельного участка согласно сведениям Единого государственного реестра недвижимости (Ркад), м²	14 838,00
5.	Оценка расхождения Р и Ркад ($P - P_{\text{кад}}$), м²	1

1	2				3		
6.	Предельный минимальный и максимальный размеры земельного участка (Рмин и Рмакс), м²				— —		
7.	Кадастровый или иной государственный учетный номер (инвентарный) здания, сооружения, объекта незавершенного строительства, расположенного на земельном участке				—		
8.	Вид (виды) разрешенного использования				религиозное использование		
8.1.	Дополнительные сведения об использовании земельного участка				—		
9.	Сведения о земельных участках (землях общего пользования, территории общего пользования), посредством которых обеспечивается доступ				—		
10.	Иные сведения				—		
4. Пояснения к сведениям об уточняемом земельном участке с кадастровым номером 67:25:0010702:5437 :							
1.	—						
1. Сведения о характерных точках границ уточняемого земельного участка с кадастровым номером 67:25:0010702:5439 :							
Система координат МСК-67, зона 1 Зона № 1							
Обоз- начение харак- терных точек границ	Координаты, м				Метод определения координат	Формулы, примененные для расчета средней квадратической погрешности определения координат характерных точек границ (Mt), с подставленными в такие формулы значениями и итоговые (вычисленные) значения Mt, м	Описание закрепления точки
	содержатся в Едином государственном реестре недвижимости		определены в результате выполнения комплексных кадастровых работ				
	X	Y	X	Y			
1	2	3	4	5	6	7	8
369	490 022,30	1 264 795,79	490 022,30	1 264 795,79	—	0,10	—
368	490 023,43	1 264 796,41	490 023,43	1 264 796,41		0,30	
367	490 020,66	1 264 806,66	490 020,66	1 264 806,66			
571	490 014,16	1 264 825,23	490 014,16	1 264 825,23		—	Временный межевой знак —
578	490 000,46	1 264 819,51	490 000,46	1 264 819,51			
577	490 001,03	1 264 818,13	490 001,03	1 264 818,13			
576	489 990,63	1 264 813,91	489 990,63	1 264 813,91			
575	489 990,07	1 264 815,30	489 990,07	1 264 815,30			
574	489 978,52	1 264 810,61	489 978,52	1 264 810,61			
573	489 977,51	1 264 810,21	489 977,51	1 264 810,21			

1	2	3	4	5	6	7	8	
552	489 989,46	1 264 781,10	489 989,46	1 264 781,10	—	0,10	—	
551	490 015,34	1 264 793,89	490 015,34	1 264 793,89				
369	490 022,30	1 264 795,79	490 022,30	1 264 795,79				
2. Сведения о частях границ уточняемого земельного участка с кадастровым номером					67:25:0010702:5439			:
Обозначение части границ		Горизонтальное проложение (S), м	Описание прохождения части границ		Сведения о согласовании местоположения границ (согласовано/спорное)			
от т.	до т.							
1	2	3	4		5			
369	368	1,29	—		согласовано			
368	367	10,62						
367	571	19,67						
571	578	14,85						
578	577	1,49						
577	576	11,22						
576	575	1,50						
575	574	12,47						
574	573	1,09						
573	552	31,47						
552	551	28,87						
551	369	7,21						
3. Сведения о характеристиках уточняемого земельного участка с кадастровым номером					67:25:0010702:5439			:
№ п/п	Наименование характеристики				Значение характеристики			
1	2				3			
1.	Адрес земельного участка				Российская Федерация, Смоленская область, р-н Ярцевский, Ярцевское городское поселение, г Ярцево, ул Партизанская, д 7			
1.1.	Сведения о местоположении земельного участка (при отсутствии адреса) в структурированном в соответствии с федеральной информационной адресной системой виде				—			
1.2.	Дополнительные сведения о местоположении земельного участка				—			
2.	Площадь земельного участка ± величина погрешности определения (вычисления) площади (Р ± ΔР), м²				1 154 ± 12,00			

1	2	3					
3.	Формула, примененная для вычисления предельной погрешности определения площади земельного участка, с подставленными значениями и итоговые (вычисленные) значения	3,5*0,10*√(1 154,00) = 12					
4.	Площадь земельного участка согласно сведениям Единого государственного реестра недвижимости (Ркад), м²	1 154,00					
5.	Оценка расхождения Р и Ркад (Р - Ркад), м²	0					
6.	Предельный минимальный и максимальный размеры земельного участка (Рмин и Рмакс), м²	— —					
7.	Кадастровый или иной государственный учетный номер (инвентарный) здания, сооружения, объекта незавершенного строительства, расположенного на земельном участке	—					
8.	Вид (виды) разрешенного использования	для индивидуального жилищного строительства					
8.1.	Дополнительные сведения об использовании земельного участка	—					
9.	Сведения о земельных участках (землях общего пользования, территории общего пользования), посредством которых обеспечивается доступ	—					
10.	Иные сведения	—					
4. Пояснения к сведениям об уточняемом земельном участке с кадастровым номером		67:25:0010702:5439 :					
1.	—						
1. Сведения о характерных точках границ уточняемого земельного участка с кадастровым номером		67:25:0010702:5444 :					
Система координат МСК-67, зона 1		Зона № 1					
Обоз- начение харак- терных точек границ	Координаты, м		Метод определения координат	Формулы, примененные для расчета средней квадратической погрешности определения координат характерных точек границ (Mt), с подставленными в такие формулы значениями и итоговые (вычисленные) значения Mt, м	Описание закрепления точки		
	содержатся в Едином государственном реестре недвижимости					определены в результате выполнения комплексных кадастровых работ	
	X	Y				X	Y
1	2	3	4	5	6	7	8
316	490 481,08	1 265 260,63	490 481,08	1 265 260,63	—	0,10	Закрепление отсутствует столб забора
600	490 461,10	1 265 307,78	490 461,10	1 265 307,78			
599	490 442,79	1 265 298,99	490 442,79	1 265 298,99			

1	2	3	4	5	6	7	8
317	490 455,42	1 265 250,25	490 455,42	1 265 250,25	—	0,10	столб забора
316	490 481,08	1 265 260,63	490 481,08	1 265 260,63			Закрепление отсутствует

2. Сведения о частях границ уточняемого земельного участка с кадастровым номером 67:25:0010702:5444 :

Обозначение части границ		Горизонтальное проложение (S), м	Описание прохождения части границ	Сведения о согласовании местоположения границ (согласовано/спорное)
от т.	до т.			
1	2	3	4	5
316	600	51,21	—	согласовано
600	599	20,31		
599	317	50,35		
317	316	27,68		

3. Сведения о характеристиках уточняемого земельного участка с кадастровым номером 67:25:0010702:5444 :

№ п/п	Наименование характеристики	Значение характеристики
1	2	3
1.	Адрес земельного участка	—
1.1.	Сведения о местоположении земельного участка (при отсутствии адреса) в структурированном в соответствии с федеральной информационной адресной системой виде	215805, Российская Федерация, Смоленская область, Ярцевский р-н, Ярцево г, Красная ул
1.2.	Дополнительные сведения о местоположении земельного участка	—
2.	Площадь земельного участка ± величина погрешности определения (вычисления) площади ($P \pm \Delta P$), м²	$1\,210 \pm 12,00$
3.	Формула, примененная для вычисления предельной погрешности определения площади земельного участка, с подставленными значениями и итоговые (вычисленные) значения	$3,5 \cdot 0,10 \cdot \sqrt{(1\,210,00)} = 12$
4.	Площадь земельного участка согласно сведениям Единого государственного реестра недвижимости (Ркад), м²	1 210,00
5.	Оценка расхождения Р и Ркад ($P - P_{кад}$), м²	0
6.	Предельный минимальный и максимальный размеры земельного участка (Рмин и Рмакс), м²	— —
7.	Кадастровый или иной государственный учетный номер (инвентарный) здания, сооружения, объекта незавершенного строительства, расположенного на земельном участке	—
8.	Вид (виды) разрешенного использования	Ведение садоводства

1	2				3			
8.1.	Дополнительные сведения об использовании земельного участка				—			
9.	Сведения о земельных участках (землях общего пользования, территории общего пользования), посредством которых обеспечивается доступ				—			
10.	Иные сведения				—			
4. Пояснения к сведениям об уточняемом земельном участке с кадастровым номером					67:25:0010702:5444 :			
1.	—							
1. Сведения о характерных точках границ уточняемого земельного участка с кадастровым номером					67:25:0010702:5448 :			
Система координат					МСК-67, зона 1			
					Зона № 1			
Обозначение характерных точек границ	Координаты, м				Метод определения координат	Формулы, примененные для расчета средней квадратической погрешности определения координат характерных точек границ (Mt), с подставленными в такие формулы значениями и итоговые (вычисленные) значения Mt, м	Описание закрепления точки	
	содержатся в Едином государственном реестре недвижимости		определены в результате выполнения комплексных кадастровых работ					
	X	Y	X	Y				
1	2	3	4	5	6	7	8	
505	490 431,38	1 265 257,44	490 431,38	1 265 257,44	—	0,30	Закрепление отсутствует	
972	490 428,81	1 265 266,58	490 428,81	1 265 266,58		0,10		—
973	490 326,42	1 265 267,42	490 326,42	1 265 267,42			0,30	
974	490 321,42	1 265 265,83	490 321,42	1 265 265,83				
507	490 318,39	1 265 247,87	490 318,39	1 265 247,87				
506	490 402,12	1 265 248,26	490 402,12	1 265 248,26				
505	490 431,38	1 265 257,44	490 431,38	1 265 257,44		Закрепление отсутствует		
2. Сведения о частях границ уточняемого земельного участка с кадастровым номером					67:25:0010702:5448 :			
Обозначение части границ		Горизонтальное проложение (S), м	Описание прохождения части границ		Сведения о согласовании местоположения границ (согласовано/спорное)			
от т.	до т.							
1	2	3	4		5			
505	972	9,49	—		согласовано			
972	973	102,39						
973	974	5,25						
974	507	18,21						

1	2	3	4	5
507	506	83,73	—	согласовано
506	505	30,67		
3. Сведения о характеристиках уточняемого земельного участка с кадастровым номером				67:25:0010702:5448 :
№ п/п	Наименование характеристики		Значение характеристики	
1	2		3	
1.	Адрес земельного участка		Российская Федерация, Смоленская область, р-н Ярцевский, г Ярцево, ул Старозавопье, 10А	
1.1.	Сведения о местоположении земельного участка (при отсутствии адреса) в структурированном в соответствии с федеральной информационной адресной системой виде		—	
1.2.	Дополнительные сведения о местоположении земельного участка		—	
2.	Площадь земельного участка ± величина погрешности определения (вычисления) площади (Р ± ΔР), м²		1 954 ± 15,00	
3.	Формула, примененная для вычисления предельной погрешности определения площади земельного участка, с подставленными значениями и итоговые (вычисленные) значения		3,5*0,10*√(1 954,00) = 15	
4.	Площадь земельного участка согласно сведениям Единого государственного реестра недвижимости (Ркад), м²		1 954,00	
5.	Оценка расхождения Р и Ркад (Р - Ркад), м²		0	
6.	Предельный минимальный и максимальный размеры земельного участка (Рмин и Рмакс), м²		— —	
7.	Кадастровый или иной государственный учетный номер (инвентарный) здания, сооружения, объекта незавершенного строительства, расположенного на земельном участке		—	
8.	Вид (виды) разрешенного использования		блокированная жилая застройка	
8.1.	Дополнительные сведения об использовании земельного участка		—	
9.	Сведения о земельных участках (землях общего пользования, территории общего пользования), посредством которых обеспечивается доступ		—	
10.	Иные сведения		—	
4. Пояснения к сведениям об уточняемом земельном участке с кадастровым номером				67:25:0010702:5448 :
1.	—			

1. Сведения о характерных точках границ уточняемого земельного участка с кадастровым номером						67:25:0010702:5449		:
Система координат		МСК-67, зона 1				Зона №		1
Обозначение характерных точек границ	Координаты, м				Метод определения координат	Формулы, примененные для расчета средней квадратической погрешности определения координат характерных точек границ (Mt), с подставленными в такие формулы значениями и итоговые (вычисленные) значения Mt, м	Описание закрепления точки	
	содержатся в Едином государственном реестре недвижимости		определены в результате выполнения комплексных кадастровых работ					
	X	Y	X	Y				
1	2	3	4	5	6	7	8	
975	490 322,90	1 265 274,60	490 322,90	1 265 274,60	—	0,10	—	
974	490 321,42	1 265 265,83	490 321,42	1 265 265,83				
973	490 326,42	1 265 267,42	490 326,42	1 265 267,42				
972	490 428,81	1 265 266,58	490 428,81	1 265 266,58			Закрепление отсутствует	
976	490 427,25	1 265 272,13	490 427,25	1 265 272,13				
977	490 417,04	1 265 272,13	490 417,04	1 265 272,13				
978	490 405,80	1 265 272,18	490 405,80	1 265 272,18				
979	490 394,50	1 265 272,18	490 394,50	1 265 272,18				
980	490 383,19	1 265 272,18	490 383,19	1 265 272,18				
981	490 371,91	1 265 272,18	490 371,91	1 265 272,18				
982	490 360,63	1 265 272,18	490 360,63	1 265 272,18				
983	490 349,39	1 265 272,18	490 349,39	1 265 272,18				
984	490 338,22	1 265 272,18	490 338,22	1 265 272,18				
985	490 326,47	1 265 272,18	490 326,47	1 265 272,18				
975	490 322,90	1 265 274,60	490 322,90	1 265 274,60				
2. Сведения о частях границ уточняемого земельного участка с кадастровым номером								67:25:0010702:5449
Обозначение части границ		Горизонтальное проложение (S), м	Описание прохождения части границ	Сведения о согласовании местоположения границ (согласовано/спорное)				
от т.	до т.							
1	2	3	4	5				
975	974	8,89	—	согласовано				
974	973	5,25						
973	972	102,39						
972	976	5,77						

1	2	3	4	5
976	977	10,21	—	согласовано
977	978	11,24		
978	979	11,30		
979	980	11,31		
980	981	11,28		
981	982	11,28		
982	983	11,24		
983	984	11,17		
984	985	11,75		
985	975	4,31		

3. Сведения о характеристиках уточняемого земельного участка с кадастровым номером 67:25:0010702:5449 :

№ п/п	Наименование характеристики	Значение характеристики
1	2	3
1.	Адрес земельного участка	Российская Федерация, Смоленская область, р-н Ярцевский, Ярцевское городское поселение, г Ярцево, ул Старозавопье, 10А/10
1.1.	Сведения о местоположении земельного участка (при отсутствии адреса) в структурированном в соответствии с федеральной информационной адресной системой виде	—
1.2.	Дополнительные сведения о местоположении земельного участка	—
2.	Площадь земельного участка \pm величина погрешности определения (вычисления) площади ($P \pm \Delta P$), м ²	$554 \pm 8,00$
3.	Формула, примененная для вычисления предельной погрешности определения площади земельного участка, с подставленными значениями и итоговые (вычисленные) значения	$3,5*0,10*\sqrt{(554,00)} = 8$
4.	Площадь земельного участка согласно сведениям Единого государственного реестра недвижимости (Ркад), м ²	554,00
5.	Оценка расхождения Р и Ркад ($P - P_{кад}$), м ²	0
6.	Предельный минимальный и максимальный размеры земельного участка ($P_{мин}$ и $P_{макс}$), м ²	— —
7.	Кадастровый или иной государственный учетный номер (инвентарный) здания, сооружения, объекта незавершенного строительства, расположенного на земельном участке	—
8.	Вид (виды) разрешенного использования	блокированная жилая застройка

1	2				3		
8.1.	Дополнительные сведения об использовании земельного участка				—		
9.	Сведения о земельных участках (землях общего пользования, территории общего пользования), посредством которых обеспечивается доступ				—		
10.	Иные сведения				—		
4. Пояснения к сведениям об уточняемом земельном участке с кадастровым номером					67:25:0010702:5449 :		
1.	—						
1. Сведения о характерных точках границ уточняемого земельного участка с кадастровым номером					67:25:0010702:5451 :		
Система координат					МСК-67, зона 1		
					Зона № 1		
Обозначение характерных точек границ	Координаты, м				Метод определения координат	Формулы, примененные для расчета средней квадратической погрешности определения координат характерных точек границ (Mt), с подставленными в такие формулы значениями и итоговые (вычисленные) значения Mt, м	Описание закрепления точки
	содержатся в Едином государственном реестре недвижимости		определены в результате выполнения комплексных кадастровых работ				
	X	Y	X	Y			
1	2	3	4	5	6	7	8
986	490 417,04	1 265 276,10	490 417,04	1 265 276,10	—	0,10	—
987	490 417,08	1 265 285,30	490 417,08	1 265 285,30			
988	490 417,07	1 265 292,09	490 417,07	1 265 292,09			
989	490 405,83	1 265 291,82	490 405,83	1 265 291,82			
990	490 405,83	1 265 283,35	490 405,83	1 265 283,35			
991	490 405,80	1 265 276,15	490 405,80	1 265 276,15			
978	490 405,80	1 265 272,18	490 405,80	1 265 272,18			
977	490 417,04	1 265 272,13	490 417,04	1 265 272,13			
986	490 417,04	1 265 276,10	490 417,04	1 265 276,10			
2. Сведения о частях границ уточняемого земельного участка с кадастровым номером					67:25:0010702:5451 :		
Обозначение части границ		Горизонтальное проложение (S), м	Описание прохождения части границ		Сведения о согласовании местоположения границ (согласовано/спорное)		
от т.	до т.						
1	2	3	4		5		
986	987	9,20	—		согласовано		
987	988	6,79					

1	2	3	4	5
988	989	11,24	—	согласовано
989	990	8,47		
990	991	7,20		
991	978	3,97		
978	977	11,24		
977	986	3,97		

3. Сведения о характеристиках уточняемого земельного участка с кадастровым номером 67:25:0010702:5451 :

№ п/п	Наименование характеристики	Значение характеристики
1	2	3
1.	Адрес земельного участка	Российская Федерация, Смоленская область, Ярцевский район, Ярцевское городское поселение, г. Ярцево, ул. Старозавопье, участок 10А/8
1.1.	Сведения о местоположении земельного участка (при отсутствии адреса) в структурированном в соответствии с федеральной информационной адресной системой виде	—
1.2.	Дополнительные сведения о местоположении земельного участка	—
2.	Площадь земельного участка ± величина погрешности определения (вычисления) площади ($P \pm \Delta P$), м²	$223 \pm 5,00$
3.	Формула, примененная для вычисления предельной погрешности определения площади земельного участка, с подставленными значениями и итоговые (вычисленные) значения	$3,5*0,10*\sqrt{(223,00)} = 5$
4.	Площадь земельного участка согласно сведениям Единого государственного реестра недвижимости (Ркад), м²	223,00
5.	Оценка расхождения Р и Ркад ($P - P_{кад}$), м²	0
6.	Предельный минимальный и максимальный размеры земельного участка (Рмин и Рмакс), м²	— —
7.	Кадастровый или иной государственный учетный номер (инвентарный) здания, сооружения, объекта незавершенного строительства, расположенного на земельном участке	—
8.	Вид (виды) разрешенного использования	блокированная жилая застройка
8.1.	Дополнительные сведения об использовании земельного участка	—
9.	Сведения о земельных участках (землях общего пользования, территории общего пользования), посредством которых обеспечивается доступ	—

1	2				3		
10.	Иные сведения				—		
4. Пояснения к сведениям об уточняемом земельном участке с кадастровым номером					67:25:0010702:5451 :		
1.	—						
1. Сведения о характерных точках границ уточняемого земельного участка с кадастровым номером					67:25:0010702:5452 :		
Система координат МСК-67, зона 1					Зона № 1		
Обозначение характерных точек границ	Координаты, м				Метод определения координат	Формулы, примененные для расчета средней квадратической погрешности определения координат характерных точек границ (Mt), с подставленными в такие формулы значениями и итоговые (вычисленные) значения Mt, м	Описание закрепления точки
	содержатся в Едином государственном реестре недвижимости		определены в результате выполнения комплексных кадастровых работ				
	X	Y	X	Y			
1	2	3	4	5	6	7	8
978	490 405,80	1 265 272,18	490 405,80	1 265 272,18	—	0,10	—
991	490 405,80	1 265 276,15	490 405,80	1 265 276,15			
990	490 405,83	1 265 283,35	490 405,83	1 265 283,35			
989	490 405,83	1 265 291,82	490 405,83	1 265 291,82			
629	490 402,96	1 265 291,75	490 402,96	1 265 291,75			
992	490 394,54	1 265 291,72	490 394,54	1 265 291,72			Закрепление отсутствует
993	490 394,54	1 265 285,40	490 394,54	1 265 285,40			
994	490 394,50	1 265 276,20	490 394,50	1 265 276,20			
979	490 394,50	1 265 272,18	490 394,50	1 265 272,18			
978	490 405,80	1 265 272,18	490 405,80	1 265 272,18			
2. Сведения о частях границ уточняемого земельного участка с кадастровым номером					67:25:0010702:5452 :		
Обозначение части границ		Горизонтальное проложение (S), м	Описание прохождения части границ	Сведения о согласовании местоположения границ (согласовано/спорное)			
от т.	до т.						
1	2	3	4	5			
978	991	3,97	—	согласовано			
991	990	7,20					
990	989	8,47					
989	629	2,87					
629	992	8,42					

1	2	3	4	5
992	993	6,32	—	согласовано
993	994	9,20		
994	979	4,02		
979	978	11,30		

3. Сведения о характеристиках уточняемого земельного участка с кадастровым номером 67:25:0010702:5452 :

№ п/п	Наименование характеристики	Значение характеристики
1	2	3
1.	Адрес земельного участка	Российская Федерация, Смоленская область, Ярцевский район, Ярцевское городское поселение, г Ярцево, ул Старозавопье, участок 10А/7
1.1.	Сведения о местоположении земельного участка (при отсутствии адреса) в структурированном в соответствии с федеральной информационной адресной системой виде	—
1.2.	Дополнительные сведения о местоположении земельного участка	—
2.	Площадь земельного участка ± величина погрешности определения (вычисления) площади ($P \pm \Delta P$), м²	$221 \pm 5,00$
3.	Формула, примененная для вычисления предельной погрешности определения площади земельного участка, с подставленными значениями и итоговые (вычисленные) значения	$3,5*0,10*\sqrt{(221,00)} = 5$
4.	Площадь земельного участка согласно сведениям Единого государственного реестра недвижимости (Ркад), м²	221,00
5.	Оценка расхождения Р и Ркад ($P - P_{кад}$), м²	0
6.	Предельный минимальный и максимальный размеры земельного участка (Рмин и Рмакс), м²	— —
7.	Кадастровый или иной государственный учетный номер (инвентарный) здания, сооружения, объекта незавершенного строительства, расположенного на земельном участке	—
8.	Вид (виды) разрешенного использования	блокированная жилая застройка
8.1.	Дополнительные сведения об использовании земельного участка	—
9.	Сведения о земельных участках (землях общего пользования, территории общего пользования), посредством которых обеспечивается доступ	—
10.	Иные сведения	—

4. Пояснения к сведениям об уточняемом земельном участке с кадастровым номером 67:25:0010702:5452 :

1.	—												
1. Сведения о характерных точках границ уточняемого земельного участка с кадастровым номером						67:25:0010702:5453						:	
Система координат						МСК-67, зона 1						Зона №	1
Обоз- начение харак- терных точек границ	Координаты, м				Метод определения координат	Формулы, примененные для расчета средней квадратической погрешности определения координат характерных точек границ (Mt), с подставленными в такие формулы значениями и итоговые (вычисленные) значения Mt, м	Описание закрепления точки						
	содержатся в Едином государственном реестре недвижимости		определены в результате выполнения комплексных кадастровых работ										
	X	Y	X	Y									
1	2	3	4	5	6	7	8						
984	490 338,22	1 265 272,18	490 338,22	1 265 272,18	—	0,10	—						
995	490 338,22	1 265 276,43	490 338,22	1 265 276,43									
996	490 338,25	1 265 283,63	490 338,25	1 265 283,63									
997	490 338,28	1 265 291,34	490 338,28	1 265 291,34									
615	490 325,81	1 265 291,27	490 325,81	1 265 291,27			Закрепление отсутствует						
998	490 325,51	1 265 290,08	490 325,51	1 265 290,08			—						
999	490 325,39	1 265 289,36	490 325,39	1 265 289,36									
975	490 322,90	1 265 274,60	490 322,90	1 265 274,60									
985	490 326,47	1 265 272,18	490 326,47	1 265 272,18									
984	490 338,22	1 265 272,18	490 338,22	1 265 272,18									
2. Сведения о частях границ уточняемого земельного участка с кадастровым номером						67:25:0010702:5453						:	
Обозначение части границ		Горизонтальное проложение (S), м	Описание прохождения части границ	Сведения о согласовании местоположения границ (согласовано/спорное)									
от т.	до т.												
1	2	3	4	5									
984	995	4,25	—	согласовано									
995	996	7,20											
996	997	7,71											
997	615	12,47											
615	998	1,23											
998	999	0,73											
999	975	14,97											
975	985	4,31											

1	2	3	4	5
985	984	11,75	—	согласовано
3. Сведения о характеристиках уточняемого земельного участка с кадастровым номером			67:25:0010702:5453	
№ п/п	Наименование характеристики		Значение характеристики	
1	2		3	
1.	Адрес земельного участка		Российская Федерация, Смоленская область, Ярцевский район, Ярцевское городское поселение, г Ярцево, ул Старозавопье, участок 10А/1	
1.1.	Сведения о местоположении земельного участка (при отсутствии адреса) в структурированном в соответствии с федеральной информационной адресной системой виде		—	
1.2.	Дополнительные сведения о местоположении земельного участка		—	
2.	Площадь земельного участка ± величина погрешности определения (вычисления) площади (Р ± ΔР), м²		266 ± 6,00	
3.	Формула, примененная для вычисления предельной погрешности определения площади земельного участка, с подставленными значениями и итоговые (вычисленные) значения		3,5*0,10*√(266,00) = 6	
4.	Площадь земельного участка согласно сведениям Единого государственного реестра недвижимости (Ркад), м²		266,00	
5.	Оценка расхождения Р и Ркад (Р - Ркад), м²		0	
6.	Предельный минимальный и максимальный размеры земельного участка (Рмин и Рмакс), м²		— —	
7.	Кадастровый или иной государственный учетный номер (инвентарный) здания, сооружения, объекта незавершенного строительства, расположенного на земельном участке		—	
8.	Вид (виды) разрешенного использования		блокированная жилая застройка	
8.1.	Дополнительные сведения об использовании земельного участка		—	
9.	Сведения о земельных участках (землях общего пользования, территории общего пользования), посредством которых обеспечивается доступ		—	
10.	Иные сведения		—	
4. Пояснения к сведениям об уточняемом земельном участке с кадастровым номером			67:25:0010702:5453	
1.	—			

1. Сведения о характерных точках границ уточняемого земельного участка с кадастровым номером

67:25:0010702:5454

:

Система координат

МСК-67, зона 1

Зона №

1

Обоз- начение харак- терных точек границ	Координаты, м				Метод определения координат	Формулы, примененные для расчета средней квадратической погрешности определения координат характерных точек границ (Mt), с подставленными в такие формулы значениями и итоговые (вычисленные) значения Mt, м	Описание закрепления точки
	содержатся в Едином государственном реестре недвижимости		определены в результате выполнения комплексных кадастровых работ				
	X	Y	X	Y			
1	2	3	4	5	6	7	8
980	490 383,19	1 265 272,18	490 383,19	1 265 272,18	—	0,10	—
1000	490 383,19	1 265 276,24	490 383,19	1 265 276,24			
1001	490 383,21	1 265 283,44	490 383,21	1 265 283,44			
1002	490 383,21	1 265 291,69	490 383,21	1 265 291,69			
620	490 378,60	1 265 291,68	490 378,60	1 265 291,68			Закрепление отсутствует
1003	490 371,95	1 265 291,59	490 371,95	1 265 291,59			
1004	490 371,95	1 265 285,49	490 371,95	1 265 285,49			
1005	490 371,91	1 265 276,29	490 371,91	1 265 276,29			
981	490 371,91	1 265 272,18	490 371,91	1 265 272,18			
980	490 383,19	1 265 272,18	490 383,19	1 265 272,18			

2. Сведения о частях границ уточняемого земельного участка с кадастровым номером

67:25:0010702:5454

:

Обозначение части границ		Горизонтальное проложение (S), м	Описание прохождения части границ	Сведения о согласовании местоположения границ (согласовано/спорное)
от т.	до т.			
1	2	3	4	5
980	1000	4,06	—	согласовано
1000	1001	7,20		
1001	1002	8,25		
1002	620	4,61		
620	1003	6,65		
1003	1004	6,10		
1004	1005	9,20		
1005	981	4,11		
981	980	11,28		

3. Сведения о характеристиках уточняемого земельного участка с кадастровым номером 67:25:0010702:5454 :		
№ п/п	Наименование характеристики	Значение характеристики
1	2	3
1.	Адрес земельного участка	Российская Федерация, Смоленская область, р-н Ярцевский, Ярцевское городское поселение, г Ярцево, ул Старозавопье, уч 10А/5
1.1.	Сведения о местоположении земельного участка (при отсутствии адреса) в структурированном в соответствии с федеральной информационной адресной системой виде	—
1.2.	Дополнительные сведения о местоположении земельного участка	—
2.	Площадь земельного участка ± величина погрешности определения (вычисления) площади ($P \pm \Delta P$), м ²	$219 \pm 5,00$
3.	Формула, примененная для вычисления предельной погрешности определения площади земельного участка, с подставленными значениями и итоговые (вычисленные) значения	$3,5*0,10*\sqrt{(219,00)} = 5$
4.	Площадь земельного участка согласно сведениям Единого государственного реестра недвижимости (Ркад), м ²	219,00
5.	Оценка расхождения Р и Ркад ($P - P_{кад}$), м ²	0
6.	Предельный минимальный и максимальный размеры земельного участка (Рмин и Рмакс), м ²	— —
7.	Кадастровый или иной государственный учетный номер (инвентарный) здания, сооружения, объекта незавершенного строительства, расположенного на земельном участке	—
8.	Вид (виды) разрешенного использования	блокированная жилая застройка
8.1.	Дополнительные сведения об использовании земельного участка	—
9.	Сведения о земельных участках (землях общего пользования, территории общего пользования), посредством которых обеспечивается доступ	—
10.	Иные сведения	—
4. Пояснения к сведениям об уточняемом земельном участке с кадастровым номером 67:25:0010702:5454 :		
1.	—	

1. Сведения о характерных точках границ уточняемого земельного участка с кадастровым номером

67:25:0010702:5455

Система координат

МСК-67, зона 1

Зона №

1

Обоз- начение харак- терных точек границ	Координаты, м				Метод определения координат	Формулы, примененные для расчета средней квадратической погрешности определения координат характерных точек границ (Mt), с подставленными в такие формулы значениями и итоговые (вычисленные) значения Mt, м	Описание закрепления точки
	содержатся в Едином государственном реестре недвижимости		определены в результате выполнения комплексных кадастровых работ				
	X	Y	X	Y			
1	2	3	4	5	6	7	8
981	490 371,91	1 265 272,18	490 371,91	1 265 272,18	—	0,10	—
1005	490 371,91	1 265 276,29	490 371,91	1 265 276,29			
1004	490 371,95	1 265 285,49	490 371,95	1 265 285,49			
1003	490 371,95	1 265 291,59	490 371,95	1 265 291,59			
616	490 366,45	1 265 291,53	490 366,45	1 265 291,53			Закрепление отсутствует
1006	490 360,67	1 265 291,48	490 360,67	1 265 291,48			—
1007	490 360,66	1 265 283,54	490 360,66	1 265 283,54			
1008	490 360,63	1 265 276,34	490 360,63	1 265 276,34			
982	490 360,63	1 265 272,18	490 360,63	1 265 272,18			
981	490 371,91	1 265 272,18	490 371,91	1 265 272,18			

2. Сведения о частях границ уточняемого земельного участка с кадастровым номером

67:25:0010702:5455

Обозначение части границ		Горизонтальное проложение (S), м	Описание прохождения части границ	Сведения о согласовании местоположения границ (согласовано/спорное)
от т.	до т.			
1	2	3	4	5
981	1005	4,11	—	согласовано
1005	1004	9,20		
1004	1003	6,10		
1003	616	5,50		
616	1006	5,78		
1006	1007	7,94		
1007	1008	7,20		
1008	982	4,16		
982	981	11,28		

3. Сведения о характеристиках уточняемого земельного участка с кадастровым номером 67:25:0010702:5455 :		
№ п/п	Наименование характеристики	Значение характеристики
1	2	3
1.	Адрес земельного участка	Российская Федерация, Смоленская область, р-н Ярцевский, Ярцевское городское поселение, г Ярцево, ул Старозавопье, уч 10А/4
1.1.	Сведения о местоположении земельного участка (при отсутствии адреса) в структурированном в соответствии с федеральной информационной адресной системой виде	—
1.2.	Дополнительные сведения о местоположении земельного участка	—
2.	Площадь земельного участка ± величина погрешности определения (вычисления) площади ($P \pm \Delta P$), м ²	$218 \pm 5,00$
3.	Формула, примененная для вычисления предельной погрешности определения площади земельного участка, с подставленными значениями и итоговые (вычисленные) значения	$3,5 * 0,10 * \sqrt{(218,00)} = 5$
4.	Площадь земельного участка согласно сведениям Единого государственного реестра недвижимости (Ркад), м ²	218,00
5.	Оценка расхождения Р и Ркад ($P - P_{кад}$), м ²	0
6.	Предельный минимальный и максимальный размеры земельного участка (Рмин и Рмакс), м ²	— —
7.	Кадастровый или иной государственный учетный номер (инвентарный) здания, сооружения, объекта незавершенного строительства, расположенного на земельном участке	—
8.	Вид (виды) разрешенного использования	блокированная жилая застройка
8.1.	Дополнительные сведения об использовании земельного участка	—
9.	Сведения о земельных участках (землях общего пользования, территории общего пользования), посредством которых обеспечивается доступ	—
10.	Иные сведения	—
4. Пояснения к сведениям об уточняемом земельном участке с кадастровым номером 67:25:0010702:5455 :		
1.	—	

1. Сведения о характерных точках границ уточняемого земельного участка с кадастровым номером

67:25:0010702:5456

:

Система координат

МСК-67, зона 1

Зона №

1

Обоз- начение харак- терных точек границ	Координаты, м				Метод определения координат	Формулы, примененные для расчета средней квадратической погрешности определения координат характерных точек границ (Mt), с подставленными в такие формулы значениями и итоговые (вычисленные) значения Mt, м	Описание закрепления точки
	содержатся в Едином государственном реестре недвижимости		определены в результате выполнения комплексных кадастровых работ				
	X	Y	X	Y			
1	2	3	4	5	6	7	8
982	490 360,63	1 265 272,18	490 360,63	1 265 272,18	—	0,10	—
1008	490 360,63	1 265 276,34	490 360,63	1 265 276,34			
1007	490 360,66	1 265 283,54	490 360,66	1 265 283,54			
1006	490 360,67	1 265 291,48	490 360,67	1 265 291,48			
609	490 354,48	1 265 291,43	490 354,48	1 265 291,43			Закрепление отсутствует
1009	490 349,45	1 265 291,40	490 349,45	1 265 291,40			—
1010	490 349,45	1 265 285,58	490 349,45	1 265 285,58			
1011	490 349,41	1 265 276,38	490 349,41	1 265 276,38			
983	490 349,39	1 265 272,18	490 349,39	1 265 272,18			
982	490 360,63	1 265 272,18	490 360,63	1 265 272,18			

2. Сведения о частях границ уточняемого земельного участка с кадастровым номером

67:25:0010702:5456

:

Обозначение части границ		Горизонтальное проложение (S), м	Описание прохождения части границ	Сведения о согласовании местоположения границ (согласовано/спорное)
от т.	до т.			
1	2	3	4	5
982	1008	4,16	—	согласовано
1008	1007	7,20		
1007	1006	7,94		
1006	609	6,19		
609	1009	5,03		
1009	1010	5,82		
1010	1011	9,20		
1011	983	4,20		
983	982	11,24		

3. Сведения о характеристиках уточняемого земельного участка с кадастровым номером 67:25:0010702:5456 :		
№ п/п	Наименование характеристики	Значение характеристики
1	2	3
1.	Адрес земельного участка	Российская Федерация, Смоленская область, Ярцевский район, Ярцевское городское поселение, г Ярцево, ул Старозавопье, участок 10А/3
1.1.	Сведения о местоположении земельного участка (при отсутствии адреса) в структурированном в соответствии с федеральной информационной адресной системой виде	—
1.2.	Дополнительные сведения о местоположении земельного участка	—
2.	Площадь земельного участка ± величина погрешности определения (вычисления) площади ($P \pm \Delta P$), м²	$216 \pm 5,00$
3.	Формула, примененная для вычисления предельной погрешности определения площади земельного участка, с подставленными значениями и итоговые (вычисленные) значения	$3,5*0,10*\sqrt{(216,00)} = 5$
4.	Площадь земельного участка согласно сведениям Единого государственного реестра недвижимости (Ркад), м²	216,00
5.	Оценка расхождения Р и Ркад ($P - P_{кад}$), м²	0
6.	Предельный минимальный и максимальный размеры земельного участка ($P_{мин}$ и $P_{макс}$), м²	— —
7.	Кадастровый или иной государственный учетный номер (инвентарный) здания, сооружения, объекта незавершенного строительства, расположенного на земельном участке	—
8.	Вид (виды) разрешенного использования	блокированная жилая застройка
8.1.	Дополнительные сведения об использовании земельного участка	—
9.	Сведения о земельных участках (землях общего пользования, территории общего пользования), посредством которых обеспечивается доступ	—
10.	Иные сведения	—
4. Пояснения к сведениям об уточняемом земельном участке с кадастровым номером 67:25:0010702:5456 :		
1.	—	

1. Сведения о характерных точках границ уточняемого земельного участка с кадастровым номером67:25:0010702:5457:

Система координатМСК-67, зона 1Зона №1

Обоз- начение харак- терных точек границ	Координаты, м				Метод определения координат	Формулы, примененные для расчета средней квадратической погрешности определения координат характерных точек границ (Mt), с подставленными в такие формулы значениями и итоговые (вычисленные) значения Mt, м	Описание закрепления точки
	содержатся в Едином государственном реестре недвижимости		определены в результате выполнения комплексных кадастровых работ				
	X	Y	X	Y			
1	2	3	4	5	6	7	8
983	490 349,39	1 265 272,18	490 349,39	1 265 272,18	—	0,10	—
1011	490 349,41	1 265 276,38	490 349,41	1 265 276,38			
1010	490 349,45	1 265 285,58	490 349,45	1 265 285,58			
1009	490 349,45	1 265 291,40	490 349,45	1 265 291,40			
997	490 338,28	1 265 291,34	490 338,28	1 265 291,34			
996	490 338,25	1 265 283,63	490 338,25	1 265 283,63			
995	490 338,22	1 265 276,43	490 338,22	1 265 276,43			
984	490 338,22	1 265 272,18	490 338,22	1 265 272,18			
983	490 349,39	1 265 272,18	490 349,39	1 265 272,18			

2. Сведения о частях границ уточняемого земельного участка с кадастровым номером67:25:0010702:5457:

Обозначение части границ		Горизонтальное проложение (S), м	Описание прохождения части границ	Сведения о согласовании местоположения границ (согласовано/спорное)
от т.	до т.			
1	2	3	4	5
983	1011	4,20	—	согласовано
1011	1010	9,20		
1010	1009	5,82		
1009	997	11,17		
997	996	7,71		
996	995	7,20		
995	984	4,25		
984	983	11,17		

3. Сведения о характеристиках уточняемого земельного участка с кадастровым номером67:25:0010702:5457:

№ п/п	Наименование характеристики	Значение характеристики
-------	-----------------------------	-------------------------

1	2	3
1.	Адрес земельного участка	Российская Федерация, Смоленская область, р-н Ярцевский, Ярцевское городское поселение, г Ярцево, ул Старозавопье, уч 10А/2
1.1.	Сведения о местоположении земельного участка (при отсутствии адреса) в структурированном в соответствии с федеральной информационной адресной системой виде	—
1.2.	Дополнительные сведения о местоположении земельного участка	—
2.	Площадь земельного участка \pm величина погрешности определения (вычисления) площади ($P \pm \Delta P$), м ²	$215 \pm 5,00$
3.	Формула, примененная для вычисления предельной погрешности определения площади земельного участка, с подставленными значениями и итоговые (вычисленные) значения	$3,5*0,10*\sqrt{(215,00)} = 5$
4.	Площадь земельного участка согласно сведениям Единого государственного реестра недвижимости (Ркад), м ²	215,00
5.	Оценка расхождения Р и Ркад ($P - P_{кад}$), м ²	0
6.	Предельный минимальный и максимальный размеры земельного участка ($P_{мин}$ и $P_{макс}$), м ²	— —
7.	Кадастровый или иной государственный учетный номер (инвентарный) здания, сооружения, объекта незавершенного строительства, расположенного на земельном участке	—
8.	Вид (виды) разрешенного использования	блокированная жилая застройка
8.1.	Дополнительные сведения об использовании земельного участка	—
9.	Сведения о земельных участках (землях общего пользования, территории общего пользования), посредством которых обеспечивается доступ	—
10.	Иные сведения	—
4. Пояснения к сведениям об уточняемом земельном участке с кадастровым номером		67:25:0010702:5457 :
1.	—	

1. Сведения о характерных точках границ уточняемого земельного участка с кадастровым номером

67:25:0010702:5458

Система координат

МСК-67, зона 1

Зона №

1

Обоз- начение харак- терных точек границ	Координаты, м				Метод определения координат	Формулы, примененные для расчета средней квадратической погрешности определения координат характерных точек границ (Mt), с подставленными в такие формулы значениями и итоговые (вычисленные) значения Mt, м	Описание закрепления точки
	содержатся в Едином государственном реестре недвижимости		определены в результате выполнения комплексных кадастровых работ				
	X	Y	X	Y			
1	2	3	4	5	6	7	8
979	490 394,50	1 265 272,18	490 394,50	1 265 272,18	—	0,10	—
994	490 394,50	1 265 276,20	490 394,50	1 265 276,20			
993	490 394,54	1 265 285,40	490 394,54	1 265 285,40			
992	490 394,54	1 265 291,72	490 394,54	1 265 291,72			
625	490 390,78	1 265 291,71	490 390,78	1 265 291,71			Закрепление отсутствует
1002	490 383,21	1 265 291,69	490 383,21	1 265 291,69			
1001	490 383,21	1 265 283,44	490 383,21	1 265 283,44			—
1000	490 383,19	1 265 276,24	490 383,19	1 265 276,24			
980	490 383,19	1 265 272,18	490 383,19	1 265 272,18			
979	490 394,50	1 265 272,18	490 394,50	1 265 272,18			

2. Сведения о частях границ уточняемого земельного участка с кадастровым номером

67:25:0010702:5458

Обозначение части границ		Горизонтальное проложение (S), м	Описание прохождения части границ	Сведения о согласовании местоположения границ (согласовано/спорное)
от т.	до т.			
1	2	3	4	5
979	994	4,02	—	согласовано
994	993	9,20		
993	992	6,32		
992	625	3,76		
625	1002	7,57		
1002	1001	8,25		
1001	1000	7,20		
1000	980	4,06		
980	979	11,31		

3. Сведения о характеристиках уточняемого земельного участка с кадастровым номером 67:25:0010702:5458 :		
№ п/п	Наименование характеристики	Значение характеристики
1	2	3
1.	Адрес земельного участка	Российская Федерация, Смоленская область, р-н Ярцевский, Ярцевское городское поселение, г Ярцево, ул Старозавопье, уч №10А/6
1.1.	Сведения о местоположении земельного участка (при отсутствии адреса) в структурированном в соответствии с федеральной информационной адресной системой виде	—
1.2.	Дополнительные сведения о местоположении земельного участка	—
2.	Площадь земельного участка ± величина погрешности определения (вычисления) площади ($P \pm \Delta P$), м ²	$221 \pm 5,00$
3.	Формула, примененная для вычисления предельной погрешности определения площади земельного участка, с подставленными значениями и итоговые (вычисленные) значения	$3,5 * 0,10 * \sqrt{(221,00)} = 5$
4.	Площадь земельного участка согласно сведениям Единого государственного реестра недвижимости (Ркад), м ²	221,00
5.	Оценка расхождения Р и Ркад ($P - P_{кад}$), м ²	0
6.	Предельный минимальный и максимальный размеры земельного участка (Рмин и Рмакс), м ²	— —
7.	Кадастровый или иной государственный учетный номер (инвентарный) здания, сооружения, объекта незавершенного строительства, расположенного на земельном участке	—
8.	Вид (виды) разрешенного использования	блокированная жилая застройка
8.1.	Дополнительные сведения об использовании земельного участка	—
9.	Сведения о земельных участках (землях общего пользования, территории общего пользования), посредством которых обеспечивается доступ	—
10.	Иные сведения	—
4. Пояснения к сведениям об уточняемом земельном участке с кадастровым номером 67:25:0010702:5458 :		
1.	—	

1. Сведения о характерных точках границ уточняемого земельного участка с кадастровым номером

67:25:0010702:5462

:

Система координат

МСК-67, зона 1

Зона №

1

Обоз- начение харак- терных точек границ	Координаты, м				Метод определения координат	Формулы, примененные для расчета средней квадратической погрешности определения координат характерных точек границ (Mt), с подставленными в такие формулы значениями и итоговые (вычисленные) значения Mt, м	Описание закрепления точки
	содержатся в Едином государственном реестре недвижимости		определены в результате выполнения комплексных кадастровых работ				
	X	Y	X	Y			
1	2	3	4	5	6	7	8
1012	490 084,58	1 265 572,39	490 084,58	1 265 572,39	—	0,10	—
1013	490 075,57	1 265 582,40	490 075,57	1 265 582,40			
1014	490 071,07	1 265 578,55	490 071,07	1 265 578,55			
1015	490 077,32	1 265 571,24	490 077,32	1 265 571,24			
1016	490 072,26	1 265 566,71	490 072,26	1 265 566,71			
1017	490 074,94	1 265 563,71	490 074,94	1 265 563,71			
1012	490 084,58	1 265 572,39	490 084,58	1 265 572,39			

2. Сведения о частях границ уточняемого земельного участка с кадастровым номером

67:25:0010702:5462

:

Обозначение части границ		Горизонтальное проложение (S), м	Описание прохождения части границ	Сведения о согласовании местоположения границ (согласовано/спорное)
от т.	до т.			
1	2	3	4	5
1012	1013	13,47	—	согласовано
1013	1014	5,92		
1014	1015	9,62		
1015	1016	6,79		
1016	1017	4,02		
1017	1012	12,97		

3. Сведения о характеристиках уточняемого земельного участка с кадастровым номером

67:25:0010702:5462

:

№ п/п	Наименование характеристики	Значение характеристики
1	2	3

1	2	3
1.	Адрес земельного участка	Российская Федерация, Смоленская область, Ярцевский район, Ярцевское городское поселение, г. Ярцево, в районе просп. Metallургов, трубопроводы теплофикации от пр. Metallургов д. 24 до пр. Metallургов д.18
1.1.	Сведения о местоположении земельного участка (при отсутствии адреса) в структурированном в соответствии с федеральной информационной адресной системой виде	—
1.2.	Дополнительные сведения о местоположении земельного участка	—
2.	Площадь земельного участка \pm величина погрешности определения (вычисления) площади ($P \pm \Delta P$), м ²	$110 \pm 4,00$
3.	Формула, примененная для вычисления предельной погрешности определения площади земельного участка, с подставленными значениями и итоговые (вычисленные) значения	$3,5 * 0,10 * \sqrt{(110,00)} = 4$
4.	Площадь земельного участка согласно сведениям Единого государственного реестра недвижимости (Ркад), м ²	110,00
5.	Оценка расхождения Р и Ркад ($P - P_{кад}$), м ²	0
6.	Предельный минимальный и максимальный размеры земельного участка ($P_{мин}$ и $P_{макс}$), м ²	— —
7.	Кадастровый или иной государственный учетный номер (инвентарный) здания, сооружения, объекта незавершенного строительства, расположенного на земельном участке	—
8.	Вид (виды) разрешенного использования	коммунальное обслуживание
8.1.	Дополнительные сведения об использовании земельного участка	—
9.	Сведения о земельных участках (землях общего пользования, территории общего пользования), посредством которых обеспечивается доступ	—
10.	Иные сведения	—
4. Пояснения к сведениям об уточняемом земельном участке с кадастровым номером		67:25:0010702:5462 :
1.	—	

1. Сведения о характерных точках границ уточняемого земельного участка с кадастровым номером

67:25:0010702:5463

:

Система координат

МСК-67, зона 1

Зона №

1

Обоз- начение харак- терных точек границ	Координаты, м				Метод определения координат	Формулы, примененные для расчета средней квадратической погрешности определения координат характерных точек границ (Mt), с подставленными в такие формулы значениями и итоговые (вычисленные) значения Mt, м	Описание закрепления точки
	содержатся в Едином государственном реестре недвижимости		определены в результате выполнения комплексных кадастровых работ				
	X	Y	X	Y			
1	2	3	4	5	6	7	8
1018	490 107,33	1 265 420,51	490 107,33	1 265 420,51	—	0,10	—
797	490 110,18	1 265 422,64	490 110,18	1 265 422,64			
796	490 107,60	1 265 425,71	490 107,60	1 265 425,71			
1019	490 104,82	1 265 423,65	490 104,82	1 265 423,65			
1020	490 095,47	1 265 435,61	490 095,47	1 265 435,61			
1021	490 092,39	1 265 433,03	490 092,39	1 265 433,03			
1022	490 104,12	1 265 418,08	490 104,12	1 265 418,08			
1018	490 107,33	1 265 420,51	490 107,33	1 265 420,51			

2. Сведения о частях границ уточняемого земельного участка с кадастровым номером

67:25:0010702:5463

:

Обозначение части границ		Горизонтальное проложение (S), м	Описание прохождения части границ	Сведения о согласовании местоположения границ (согласовано/спорное)
от т.	до т.			
1	2	3	4	5
1018	797	3,56	—	согласовано
797	796	4,01		
796	1019	3,46		
1019	1020	15,18		
1020	1021	4,02		
1021	1022	19,00		
1022	1018	4,03		

3. Сведения о характеристиках уточняемого земельного участка с кадастровым номером

67:25:0010702:5463

:

№ п/п	Наименование характеристики	Значение характеристики
1	2	3

1	2	3
1.	Адрес земельного участка	Смоленская область, р-н Ярцевский, Ярцевское городское поселение, г Ярцево, в районе просп. Metallургов, трубопроводы теплофикации от ЦТП-12 до пр. Metallургов д.26
1.1.	Сведения о местоположении земельного участка (при отсутствии адреса) в структурированном в соответствии с федеральной информационной адресной системой виде	—
1.2.	Дополнительные сведения о местоположении земельного участка	—
2.	Площадь земельного участка \pm величина погрешности определения (вычисления) площади ($P \pm \Delta P$), м ²	$91 \pm 3,00$
3.	Формула, примененная для вычисления предельной погрешности определения площади земельного участка, с подставленными значениями и итоговые (вычисленные) значения	$3,5*0,10*\sqrt{(91,00)} = 3$
4.	Площадь земельного участка согласно сведениям Единого государственного реестра недвижимости (Ркад), м ²	91,00
5.	Оценка расхождения Р и Ркад ($P - P_{\text{кад}}$), м ²	0
6.	Предельный минимальный и максимальный размеры земельного участка ($P_{\text{мин}}$ и $P_{\text{макс}}$), м ²	— —
7.	Кадастровый или иной государственный учетный номер (инвентарный) здания, сооружения, объекта незавершенного строительства, расположенного на земельном участке	—
8.	Вид (виды) разрешенного использования	коммунальное обслуживание
8.1.	Дополнительные сведения об использовании земельного участка	—
9.	Сведения о земельных участках (землях общего пользования, территории общего пользования), посредством которых обеспечивается доступ	—
10.	Иные сведения	—
4. Пояснения к сведениям об уточняемом земельном участке с кадастровым номером		67:25:0010702:5463 :
1.	—	

1. Сведения о характерных точках границ уточняемого земельного участка с кадастровым номером

67:25:0010702:5464

:

Система координат

МСК-67, зона 1

Зона №

1

Обозначение характерных точек границ	Координаты, м				Метод определения координат	Формулы, примененные для расчета средней квадратической погрешности определения координат характерных точек границ (Mt), с подставленными в такие формулы значениями и итоговые (вычисленные) значения Mt, м	Описание закрепления точки
	содержатся в Едином государственном реестре недвижимости		определены в результате выполнения комплексных кадастровых работ				
	X	Y	X	Y			
1	2	3	4	5	6	7	8
1023	490 046,44	1 265 524,55	490 046,44	1 265 524,55	—	0,10	—
1024	490 039,58	1 265 533,65	490 039,58	1 265 533,65			
1025	490 035,16	1 265 529,96	490 035,16	1 265 529,96			
1026	490 042,08	1 265 520,93	490 042,08	1 265 520,93			
1023	490 046,44	1 265 524,55	490 046,44	1 265 524,55			

2. Сведения о частях границ уточняемого земельного участка с кадастровым номером

67:25:0010702:5464

:

Обозначение части границ		Горизонтальное проложение (S), м	Описание прохождения части границ	Сведения о согласовании местоположения границ (согласовано/спорное)
от т.	до т.			
1	2	3	4	5
1023	1024	11,40	—	согласовано
1024	1025	5,76		
1025	1026	11,38		
1026	1023	5,67		

3. Сведения о характеристиках уточняемого земельного участка с кадастровым номером

67:25:0010702:5464

:

№ п/п	Наименование характеристики	Значение характеристики
1	2	3
1.	Адрес земельного участка	Российская Федерация, Смоленская область, р-н Ярцевский, Ярцевское городское поселение, г Ярцево, в районе просп. Metallургов, трубопроводы теплофикации от ЦТП-12 до пр. Metallургов д.30, д.34, д.36
1.1.	Сведения о местоположении земельного участка (при отсутствии адреса) в структурированном в соответствии с федеральной информационной адресной системой виде	—
1.2.	Дополнительные сведения о местоположении земельного участка	—

1	2				3		
2.	Площадь земельного участка ± величина погрешности определения (вычисления) площади (P ± ΔP), м²				65 ± 3,00		
3.	Формула, примененная для вычисления предельной погрешности определения площади земельного участка, с подставленными значениями и итоговые (вычисленные) значения				3,5*0,10*√(65,00) = 3		
4.	Площадь земельного участка согласно сведениям Единого государственного реестра недвижимости (Ркад), м²				65,00		
5.	Оценка расхождения Р и Ркад (Р - Ркад), м²				0		
6.	Предельный минимальный и максимальный размеры земельного участка (Рмин и Рмакс), м²				— —		
7.	Кадастровый или иной государственный учетный номер (инвентарный) здания, сооружения, объекта незавершенного строительства, расположенного на земельном участке				—		
8.	Вид (виды) разрешенного использования				коммунальное обслуживание		
8.1.	Дополнительные сведения об использовании земельного участка				—		
9.	Сведения о земельных участках (землях общего пользования, территории общего пользования), посредством которых обеспечивается доступ				—		
10.	Иные сведения				—		
4. Пояснения к сведениям об уточняемом земельном участке с кадастровым номером					67:25:0010702:5464 :		
1.	—						
1. Сведения о характерных точках границ уточняемого земельного участка с кадастровым номером					67:25:0010702:5489 :		
Система координат					МСК-67, зона 1		
Зона №					1		
Обозначение характерных точек границ	Координаты, м				Метод определения координат	Формулы, примененные для расчета средней квадратической погрешности определения координат характерных точек границ (Mt), с подставленными в такие формулы значениями и итоговые (вычисленные) значения Mt, м	Описание закрепления точки
	содержатся в Едином государственном реестре недвижимости		определены в результате выполнения комплексных кадастровых работ				
	X	Y	X	Y			
1	2	3	4	5	6	7	8
1							

1	2	3	4	5	6	7	8
1027	490 083,25	1 265 370,09	490 083,25	1 265 370,09	—	0,10	—
1028	490 071,12	1 265 387,73	490 071,12	1 265 387,73			
1029	490 072,75	1 265 389,31	490 072,75	1 265 389,31			
1030	490 061,34	1 265 404,17	490 061,34	1 265 404,17			
1031	490 058,35	1 265 401,65	490 058,35	1 265 401,65			
1032	490 056,82	1 265 403,31	490 056,82	1 265 403,31			
854	490 051,99	1 265 399,27	490 051,99	1 265 399,27			Закрепление отсутствует
1033	490 052,61	1 265 398,51	490 052,61	1 265 398,51			—
1034	490 054,48	1 265 399,94	490 054,48	1 265 399,94			
1035	490 059,15	1 265 394,90	490 059,15	1 265 394,90			
1036	490 061,76	1 265 397,05	490 061,76	1 265 397,05			
1037	490 067,37	1 265 389,75	490 067,37	1 265 389,75			
1038	490 065,84	1 265 388,33	490 065,84	1 265 388,33			
1039	490 077,56	1 265 371,30	490 077,56	1 265 371,30			
1040	490 075,49	1 265 369,81	490 075,49	1 265 369,81			
1041	490 078,02	1 265 366,67	490 078,02	1 265 366,67			
1027	490 083,25	1 265 370,09	490 083,25	1 265 370,09			

2							
1042	490 103,82	1 265 324,75	490 103,82	1 265 324,75	—	0,10	—
1043	490 100,83	1 265 329,23	490 100,83	1 265 329,23			Временный межевой знак
1044	490 097,49	1 265 327,02	490 097,49	1 265 327,02			
1045	490 100,43	1 265 322,61	490 100,43	1 265 322,61			—
1042	490 103,82	1 265 324,75	490 103,82	1 265 324,75			

2. Сведения о частях границ уточняемого земельного участка с кадастровым номером
67:25:0010702:5489
:

Обозначение части границ		Горизонтальное проложение (S), м	Описание прохождения части границ	Сведения о согласовании местоположения границ (согласовано/спорное)
от т.	до т.			
1	2	3	4	5

1				
1027	1028	21,41	—	согласовано
1028	1029	2,27		
1029	1030	18,74		
1030	1031	3,91		
1031	1032	2,26		
1032	854	6,30		

1	2	3	4	5
854	1033	0,98	—	согласовано
1033	1034	2,35		
1034	1035	6,87		
1035	1036	3,38		
1036	1037	9,21		
1037	1038	2,09		
1038	1039	20,67		
1039	1040	2,55		
1040	1041	4,03		
1041	1027	6,25		

2

1042	1043	5,39	—	согласовано
1043	1044	4,00		
1044	1045	5,30		
1045	1042	4,01		

3. Сведения о характеристиках уточняемого земельного участка с кадастровым номером 67:25:0010702:5489 :

№ п/п	Наименование характеристики	Значение характеристики
1	2	3
1.	Адрес земельного участка	Российская Федерация, Смоленская область, р-н Ярцевский, Ярцевское городское поселение, г Ярцево, в районе просп. Metallургов, трубопроводы теплофикации от ТК-12 до школы №10
1.1.	Сведения о местоположении земельного участка (при отсутствии адреса) в структурированном в соответствии с федеральной информационной адресной системой виде	—
1.2.	Дополнительные сведения о местоположении земельного участка	—
2.	Площадь земельного участка ± величина погрешности определения (вычисления) площади ($P \pm \Delta P$), м²	$232 \pm 7,00$, (1) $210,71 \pm 5,08$, (2) $21,41 \pm 1,62$
3.	Формула, примененная для вычисления предельной погрешности определения площади земельного участка, с подставленными значениями и итоговые (вычисленные) значения	$5,08 + 1,62 = 7$
4.	Площадь земельного участка согласно сведениям Единого государственного реестра недвижимости (Ркад), м²	232,00
5.	Оценка расхождения Р и Ркад ($P - P_{\text{кад}}$), м²	0

1	2				3		
6.	Предельный минимальный и максимальный размеры земельного участка (Рмин и Рмакс), м²				— —		
7.	Кадастровый или иной государственный учетный номер (инвентарный) здания, сооружения, объекта незавершенного строительства, расположенного на земельном участке				—		
8.	Вид (виды) разрешенного использования				коммунальное обслуживание		
8.1.	Дополнительные сведения об использовании земельного участка				—		
9.	Сведения о земельных участках (землях общего пользования, территории общего пользования), посредством которых обеспечивается доступ				—		
10.	Иные сведения				—		
4. Пояснения к сведениям об уточняемом земельном участке с кадастровым номером					67:25:0010702:5489		
1.	—						
1. Сведения о характерных точках границ уточняемого земельного участка с кадастровым номером					67:25:0010702:5490		
Система координат					МСК-67, зона 1		
					Зона № 1		
Обозначение характерных точек границ	Координаты, м				Метод определения координат	Формулы, примененные для расчета средней квадратической погрешности определения координат характерных точек границ (Mt), с подставленными в такие формулы значениями и итоговые (вычисленные) значения Mt, м	Описание закрепления точки
	содержатся в Едином государственном реестре недвижимости		определены в результате выполнения комплексных кадастровых работ				
	X	Y	X	Y			
1	2	3	4	5	6	7	8
1046	490 218,87	1 265 509,02	490 218,87	1 265 509,02	—	0,10	—
1047	490 209,66	1 265 520,27	490 209,66	1 265 520,27			
1048	490 208,69	1 265 519,46	490 208,69	1 265 519,46			
1049	490 215,30	1 265 511,39	490 215,30	1 265 511,39			
793	490 208,43	1 265 504,88	490 208,43	1 265 504,88			
792	490 211,13	1 265 501,63	490 211,13	1 265 501,63			
1046	490 218,87	1 265 509,02	490 218,87	1 265 509,02			

2. Сведения о частях границ уточняемого земельного участка с кадастровым номером				67:25:0010702:5490		:
Обозначение части границ		Горизонтальное проложение (S), м	Описание прохождения части границ	Сведения о согласовании местоположения границ (согласовано/спорное)		
от т.	до т.					
1	2	3	4	5		
1046	1047	14,54	—	согласовано		
1047	1048	1,26				
1048	1049	10,43				
1049	793	9,46				
793	792	4,23				
792	1046	10,70				
3. Сведения о характеристиках уточняемого земельного участка с кадастровым номером				67:25:0010702:5490		:
№ п/п	Наименование характеристики		Значение характеристики			
1	2		3			
1.	Адрес земельного участка		Российская Федерация,Смоленская область, р-н Ярцевский,Ярцевское городское поселение, г Ярцево, в районе просп. Metallургов, трубопроводы теплофикации от пр. Metallургов д.26 до пр. Metallургов д.16			
1.1.	Сведения о местоположении земельного участка (при отсутствии адреса) в структурированном в соответствии с федеральной информационной адресной системой виде		—			
1.2.	Дополнительные сведения о местоположении земельного участка		—			
2.	Площадь земельного участка ± величина погрешности определения (вычисления) площади (P ± ΔP), м²		58 ± 3,00			
3.	Формула, примененная для вычисления предельной погрешности определения площади земельного участка, с подставленными значениями и итоговые (вычисленные) значения		3,5*0,10*√(58,00) = 3			
4.	Площадь земельного участка согласно сведениям Единого государственного реестра недвижимости (Ркад), м²		58,00			
5.	Оценка расхождения Р и Ркад (Р - Ркад), м²		0			
6.	Предельный минимальный и максимальный размеры земельного участка (Рмин и Рмакс), м²		— —			
7.	Кадастровый или иной государственный учетный номер (инвентарный) здания, сооружения, объекта незавершенного строительства, расположенного на земельном участке		—			
8.	Вид (виды) разрешенного использования		коммунальное обслуживание			

1	2				3		
8.1.	Дополнительные сведения об использовании земельного участка				—		
9.	Сведения о земельных участках (землях общего пользования, территории общего пользования), посредством которых обеспечивается доступ				—		
10.	Иные сведения				—		
4. Пояснения к сведениям об уточняемом земельном участке с кадастровым номером					67:25:0010702:5490 :		
1.	—						
1. Сведения о характерных точках границ уточняемого земельного участка с кадастровым номером					67:25:0010702:5491 :		
Система координат					МСК-67, зона 1		
					Зона № 1		
Обозначение характерных точек границ	Координаты, м				Метод определения координат	Формулы, примененные для расчета средней квадратической погрешности определения координат характерных точек границ (Mt), с подставленными в такие формулы значениями и итоговые (вычисленные) значения Mt, м	Описание закрепления точки
	содержатся в Едином государственном реестре недвижимости		определены в результате выполнения комплексных кадастровых работ				
	X	Y	X	Y			
1	2	3	4	5	6	7	8
125	490 295,98	1 265 548,16	490 295,98	1 265 548,16	—	0,30	—
124	490 292,05	1 265 544,83	490 292,05	1 265 544,83			
123	490 291,39	1 265 545,58	490 291,39	1 265 545,58			
1050	490 290,80	1 265 545,07	490 290,80	1 265 545,07		0,10	Закрепление отсутствует
1051	490 289,72	1 265 546,31	490 289,72	1 265 546,31			
1052	490 284,39	1 265 541,81	490 284,39	1 265 541,81			
1053	490 288,46	1 265 537,07	490 288,46	1 265 537,07			
1054	490 311,48	1 265 556,68	490 311,48	1 265 556,68			
1055	490 307,49	1 265 561,40	490 307,49	1 265 561,40			
1056	490 304,29	1 265 558,45	490 304,29	1 265 558,45		—	
265	490 305,92	1 265 556,54	490 305,92	1 265 556,54			
125	490 295,98	1 265 548,16	490 295,98	1 265 548,16			
					0,30		
2. Сведения о частях границ уточняемого земельного участка с кадастровым номером					67:25:0010702:5491 :		
Обозначение части границ		Горизонтальное проложение (S), м	Описание прохождения части границ		Сведения о согласовании местоположения границ (согласовано/спорное)		
от т.	до т.						

1	2	3	4	5
125	124	5,15	—	согласовано
124	123	1,00		
123	1050	0,78		
1050	1051	1,64		
1051	1052	6,98		
1052	1053	6,25		
1053	1054	30,24		
1054	1055	6,18		
1055	1056	4,35		
1056	265	2,51		
265	125	13,00		

3. Сведения о характеристиках уточняемого земельного участка с кадастровым номером 67:25:0010702:5491 :

№ п/п	Наименование характеристики	Значение характеристики
1	2	3
1.	Адрес земельного участка	Российская Федерация, Смоленская область, р-н Ярцевский, Ярцевское городское поселение, г Ярцево, в районе ул. Старозавопье, трубопроводы теплофикации и ГВС от ТК-11-1 до ул. Старозавопье д.5
1.1.	Сведения о местоположении земельного участка (при отсутствии адреса) в структурированном в соответствии с федеральной информационной адресной системой виде	—
1.2.	Дополнительные сведения о местоположении земельного участка	—
2.	Площадь земельного участка ± величина погрешности определения (вычисления) площади ($P \pm \Delta P$), м²	$138 \pm 4,00$
3.	Формула, примененная для вычисления предельной погрешности определения площади земельного участка, с подставленными значениями и итоговые (вычисленные) значения	$3,5*0,10*\sqrt{(138,00)} = 4$
4.	Площадь земельного участка согласно сведениям Единого государственного реестра недвижимости (Ркад), м²	139,00
5.	Оценка расхождения Р и Ркад ($P - P_{кад}$), м²	1
6.	Предельный минимальный и максимальный размеры земельного участка ($P_{мин}$ и $P_{макс}$), м²	— —

1	2				3		
7.	Кадастровый или иной государственный учетный номер (инвентарный) здания, сооружения, объекта незавершенного строительства, расположенного на земельном участке				—		
8.	Вид (виды) разрешенного использования				коммунальное обслуживание		
8.1.	Дополнительные сведения об использовании земельного участка				—		
9.	Сведения о земельных участках (землях общего пользования, территории общего пользования), посредством которых обеспечивается доступ				—		
10.	Иные сведения				—		
4. Пояснения к сведениям об уточняемом земельном участке с кадастровым номером					67:25:0010702:5491 :		
1.	—						
1. Сведения о характерных точках границ уточняемого земельного участка с кадастровым номером					67:25:0010702:5492 :		
Система координат МСК-67, зона 1					Зона № 1		
Обоз- начение харак- терных точек границ	Координаты, м				Метод определения координат	Формулы, примененные для расчета средней квадратической погрешности определения координат характерных точек границ (Mt), с подставленными в такие формулы значениями и итоговые (вычисленные) значения Mt, м	Описание закрепления точки
	содержатся в Едином государственном реестре недвижимости		определены в результате выполнения комплексных кадастровых работ				
	X	Y	X	Y			
1	2	3	4	5	6	7	8
859	490 187,63	1 265 605,29	490 187,63	1 265 605,29	—	0,10	Закрепление отсутствует
1057	490 173,36	1 265 622,12	490 173,36	1 265 622,12			—
1058	490 171,02	1 265 619,64	490 171,02	1 265 619,64			
1059	490 186,34	1 265 604,20	490 186,34	1 265 604,20			
859	490 187,63	1 265 605,29	490 187,63	1 265 605,29			Закрепление отсутствует
2. Сведения о частях границ уточняемого земельного участка с кадастровым номером					67:25:0010702:5492 :		
Обозначение части границ		Горизонтальное проложение (S), м	Описание прохождения части границ		Сведения о согласовании местоположения границ (согласовано/спорное)		
от т.	до т.						
1	2	3	4		5		
859	1057	22,07	—		согласовано		
1057	1058	3,41					

1	2	3	4	5
1058	1059	21,75	—	согласовано
1059	859	1,69		

3. Сведения о характеристиках уточняемого земельного участка с кадастровым номером 67:25:0010702:5492 :

№ п/п	Наименование характеристики	Значение характеристики
1	2	3
1.	Адрес земельного участка	Российская Федерация, Ярцевское городское поселение, в районе просп. Metallургов, трубопроводы теплофикации от ТК-11-7 до пр. Metallургов д.14
1.1.	Сведения о местоположении земельного участка (при отсутствии адреса) в структурированном в соответствии с федеральной информационной адресной системой виде	—
1.2.	Дополнительные сведения о местоположении земельного участка	—
2.	Площадь земельного участка ± величина погрешности определения (вычисления) площади ($P \pm \Delta P$), м²	$56 \pm 3,00$
3.	Формула, примененная для вычисления предельной погрешности определения площади земельного участка, с подставленными значениями и итоговые (вычисленные) значения	$3,5 * 0,10 * \sqrt{(56,00)} = 3$
4.	Площадь земельного участка согласно сведениям Единого государственного реестра недвижимости (Ркад), м²	56,00
5.	Оценка расхождения Р и Ркад ($P - P_{кад}$), м²	0
6.	Предельный минимальный и максимальный размеры земельного участка ($P_{мин}$ и $P_{макс}$), м²	— —
7.	Кадастровый или иной государственный учетный номер (инвентарный) здания, сооружения, объекта незавершенного строительства, расположенного на земельном участке	—
8.	Вид (виды) разрешенного использования	коммунальное обслуживание
8.1.	Дополнительные сведения об использовании земельного участка	—
9.	Сведения о земельных участках (землях общего пользования, территории общего пользования), посредством которых обеспечивается доступ	—
10.	Иные сведения	—

4. Пояснения к сведениям об уточняемом земельном участке с кадастровым номером 67:25:0010702:5492 :

1.	—
----	---

1. Сведения о характерных точках границ уточняемого земельного участка с кадастровым номером					67:25:0010702:5493			:
Система координат					МСК-67, зона 1			Зона № 1
Обоз- начение харак- терных точек границ	Координаты, м				Метод определения координат	Формулы, примененные для расчета средней квадратической погрешности определения координат характерных точек границ (Mt), с подставленными в такие формулы значениями и итоговые (вычисленные) значения Mt, м	Описание закрепления точки	
	содержатся в Едином государственном реестре недвижимости		определены в результате выполнения комплексных кадастровых работ					
	X	Y	X	Y				
1	2	3	4	5	6	7	8	
1060	490 120,45	1 265 404,47	490 120,45	1 265 404,47	Геодезический метод	0,10	Закрепление отсутствует	
1018	490 107,33	1 265 420,51	490 107,33	1 265 420,51	—		—	
1022	490 104,12	1 265 418,08	490 104,12	1 265 418,08				
1061	490 117,40	1 265 401,88	490 117,40	1 265 401,88	Геодезический метод		Закрепление отсутствует	
1060	490 120,45	1 265 404,47	490 120,45	1 265 404,47				
2. Сведения о частях границ уточняемого земельного участка с кадастровым номером					67:25:0010702:5493			:
Обозначение части границ		Горизонтальное проложение (S), м	Описание прохождения части границ		Сведения о согласовании местоположения границ (согласовано/спорное)			
от т.	до т.							
1	2	3	4		5			
1060	1018	20,72	—		согласовано			
1018	1022	4,03						
1022	1061	20,95						
1061	1060	4,00						
3. Сведения о характеристиках уточняемого земельного участка с кадастровым номером					67:25:0010702:5493			:
№ п/п	Наименование характеристики				Значение характеристики			
1	2				3			
1.	Адрес земельного участка				Российская Федерация, Смоленская область, р-н Ярцевский, Ярцевское городское поселение, г Ярцево, в районе просп. Metallургов, трубопроводы теплофикации от ТК-12-7 до детского сада			
1.1.	Сведения о местоположении земельного участка (при отсутствии адреса) в структурированном в соответствии с федеральной информационной адресной системой виде				—			
1.2.	Дополнительные сведения о местоположении земельного участка				—			

1	2				3		
2.	Площадь земельного участка ± величина погрешности определения (вычисления) площади (Р ± ΔР), м²				84 ± 3,00		
3.	Формула, примененная для вычисления предельной погрешности определения площади земельного участка, с подставленными значениями и итоговые (вычисленные) значения				3,5*0,10*√(84,00) = 3		
4.	Площадь земельного участка согласно сведениям Единого государственного реестра недвижимости (Ркад), м²				84,00		
5.	Оценка расхождения Р и Ркад (Р - Ркад), м²				0		
6.	Предельный минимальный и максимальный размеры земельного участка (Рмин и Рмакс), м²				— —		
7.	Кадастровый или иной государственный учетный номер (инвентарный) здания, сооружения, объекта незавершенного строительства, расположенного на земельном участке				—		
8.	Вид (виды) разрешенного использования				Коммунальное обслуживание		
8.1.	Дополнительные сведения об использовании земельного участка				—		
9.	Сведения о земельных участках (землях общего пользования, территории общего пользования), посредством которых обеспечивается доступ				—		
10.	Иные сведения				—		
4. Пояснения к сведениям об уточняемом земельном участке с кадастровым номером					67:25:0010702:5493 :		
1.	—						
1. Сведения о характерных точках границ уточняемого земельного участка с кадастровым номером					67:25:0010702:5494 :		
Система координат МСК-67, зона 1					Зона № 1		
Обозначение характерных точек границ	Координаты, м				Метод определения координат	Формулы, примененные для расчета средней квадратической погрешности определения координат характерных точек границ (Mt), с подставленными в такие формулы значениями и итоговые (вычисленные) значения Mt, м	Описание закрепления точки
	содержатся в Едином государственном реестре недвижимости		определены в результате выполнения комплексных кадастровых работ				
	X	Y	X	Y			
1	2	3	4	5	6	7	8
901	490 423,14	1 265 641,35	490 423,14	1 265 641,35	—	0,10	Закрепление отсутствует

1	2	3	4	5	6	7	8
900	490 420,47	1 265 644,46	490 420,47	1 265 644,46	—	0,10	Закрепление отсутствует
1062	490 419,51	1 265 643,63	490 419,51	1 265 643,63			—
1063	490 406,76	1 265 659,35	490 406,76	1 265 659,35			
1064	490 403,70	1 265 656,78	490 403,70	1 265 656,78			
1065	490 418,93	1 265 637,96	490 418,93	1 265 637,96			
901	490 423,14	1 265 641,35	490 423,14	1 265 641,35			Закрепление отсутствует

2. Сведения о частях границ уточняемого земельного участка с кадастровым номером 67:25:0010702:5494 :

Обозначение части границ		Горизонтальное проложение (S), м	Описание прохождения части границ	Сведения о согласовании местоположения границ (согласовано/спорное)
от т.	до т.			
1	2	3	4	5
901	900	4,10	—	согласовано
900	1062	1,27		
1062	1063	20,24		
1063	1064	4,00		
1064	1065	24,21		
1065	901	5,41		

3. Сведения о характеристиках уточняемого земельного участка с кадастровым номером 67:25:0010702:5494 :

№ п/п	Наименование характеристики	Значение характеристики
1	2	3
1.	Адрес земельного участка	Российская Федерация, Смоленская область, р-н Ярцевский, Ярцевское городское поселение, г Ярцево, в районе просп. Metallургов, трубопроводы теплофикации от ТК-11-5 до пр. Metallургов д.2
1.1.	Сведения о местоположении земельного участка (при отсутствии адреса) в структурированном в соответствии с федеральной информационной адресной системой виде	—
1.2.	Дополнительные сведения о местоположении земельного участка	—
2.	Площадь земельного участка ± величина погрешности определения (вычисления) площади ($P \pm \Delta P$), м²	$103 \pm 4,00$
3.	Формула, примененная для вычисления предельной погрешности определения площади земельного участка, с подставленными значениями и итоговые (вычисленные) значения	$3,5 * 0,10 * \sqrt{(103,00)} = 4$

1	2				3		
4.	Площадь земельного участка согласно сведениям Единого государственного реестра недвижимости (Ркад), м²				103,00		
5.	Оценка расхождения Р и Ркад (Р - Ркад), м²				0		
6.	Предельный минимальный и максимальный размеры земельного участка (Рмин и Рмакс), м²				— —		
7.	Кадастровый или иной государственный учетный номер (инвентарный) здания, сооружения, объекта незавершенного строительства, расположенного на земельном участке				—		
8.	Вид (виды) разрешенного использования				коммунальное обслуживание		
8.1.	Дополнительные сведения об использовании земельного участка				—		
9.	Сведения о земельных участках (землях общего пользования, территории общего пользования), посредством которых обеспечивается доступ				—		
10.	Иные сведения				—		
4. Пояснения к сведениям об уточняемом земельном участке с кадастровым номером					67:25:0010702:5494 :		
1.	—						
1. Сведения о характерных точках границ уточняемого земельного участка с кадастровым номером					67:25:0010702:5495 :		
Система координат					МСК-67, зона 1		
					Зона № 1		
Обозначение характерных точек границ	Координаты, м				Метод определения координат	Формулы, примененные для расчета средней квадратической погрешности определения координат характерных точек границ (Mt), с подставленными в такие формулы значениями и итоговые (вычисленные) значения Mt, м	Описание закрепления точки
	содержатся в Едином государственном реестре недвижимости		определены в результате выполнения комплексных кадастровых работ				
	X	Y	X	Y			
1	2	3	4	5	6	7	8
1							
1066	490 314,25	1 265 613,39	490 314,25	1 265 613,39	—	0,10	—
1067	490 310,05	1 265 618,21	490 310,05	1 265 618,21			
1068	490 300,78	1 265 610,00	490 300,78	1 265 610,00			
1069	490 305,06	1 265 604,96	490 305,06	1 265 604,96			
1066	490 314,25	1 265 613,39	490 314,25	1 265 613,39			
2							

1	2	3	4	5	6	7	8
1070	490 304,39	1 265 565,09	490 304,39	1 265 565,09	—	0,10	—
1071	490 300,74	1 265 569,40	490 300,74	1 265 569,40			
1072	490 297,53	1 265 566,35	490 297,53	1 265 566,35			
1073	490 301,16	1 265 562,10	490 301,16	1 265 562,10			
1070	490 304,39	1 265 565,09	490 304,39	1 265 565,09			

2. Сведения о частях границ уточняемого земельного участка с кадастровым номером
67:25:0010702:5495
:

Обозначение части границ		Горизонтальное проложение (S), м	Описание прохождения части границ	Сведения о согласовании местоположения границ (согласовано/спорное)
от т.	до т.			
1	2	3	4	5
1				
1066	1067	6,39	—	согласовано
1067	1068	12,38		
1068	1069	6,61		
1069	1066	12,47		
2				
1070	1071	5,65	—	согласовано
1071	1072	4,43		
1072	1073	5,59		
1073	1070	4,40		

3. Сведения о характеристиках уточняемого земельного участка с кадастровым номером
67:25:0010702:5495
:

№ п/п	Наименование характеристики	Значение характеристики
1	2	3
1.	Адрес земельного участка	Российская Федерация, Смоленская область, р-н Ярцевский, Ярцевское городское поселение, г Ярцево, в районе просп. Metallургов, трубопроводы ГВС от ЦТП-11 до пр. Metallургов д.8
1.1.	Сведения о местоположении земельного участка (при отсутствии адреса) в структурированном в соответствии с федеральной информационной адресной системой виде	—
1.2.	Дополнительные сведения о местоположении земельного участка	—
2.	Площадь земельного участка ± величина погрешности определения (вычисления) площади (Р ± ΔР), м²	106 ± 5,00, (1) 80,78 ± 3,15, (2) 24,77 ± 1,74

1	2				3		
3.	Формула, примененная для вычисления предельной погрешности определения площади земельного участка, с подставленными значениями и итоговые (вычисленные) значения				3,15 + 1,74 = 5		
4.	Площадь земельного участка согласно сведениям Единого государственного реестра недвижимости (Ркад), м²				106,00		
5.	Оценка расхождения Р и Ркад (Р - Ркад), м²				0		
6.	Предельный минимальный и максимальный размеры земельного участка (Рмин и Рмакс), м²				— —		
7.	Кадастровый или иной государственный учетный номер (инвентарный) здания, сооружения, объекта незавершенного строительства, расположенного на земельном участке				—		
8.	Вид (виды) разрешенного использования				коммунальное обслуживание		
8.1.	Дополнительные сведения об использовании земельного участка				—		
9.	Сведения о земельных участках (землях общего пользования, территории общего пользования), посредством которых обеспечивается доступ				—		
10.	Иные сведения				—		
4. Пояснения к сведениям об уточняемом земельном участке с кадастровым номером					67:25:0010702:5495		
1.	—						
1. Сведения о характерных точках границ уточняемого земельного участка с кадастровым номером					67:25:0010702:5496		
Система координат					МСК-67, зона 1		
					Зона № 1		
Обозначение характерных точек границ	Координаты, м				Метод определения координат	Формулы, примененные для расчета средней квадратической погрешности определения координат характерных точек границ (Mt), с подставленными в такие формулы значениями и итоговые (вычисленные) значения Mt, м	Описание закрепления точки
	содержатся в Едином государственном реестре недвижимости		определены в результате выполнения комплексных кадастровых работ				
	X	Y	X	Y			
	1	2	3	4			
1074	490 042,15	1 265 604,18	490 042,15	1 265 604,18	—	0,10	—
1075	490 049,41	1 265 611,44	490 049,41	1 265 611,44			
1076	490 046,73	1 265 614,43	490 046,73	1 265 614,43			

1	2	3	4	5	6	7	8
1077	490 042,13	1 265 609,82	490 042,13	1 265 609,82	—	0,10	—
1078	490 029,63	1 265 622,06	490 029,63	1 265 622,06			
1079	490 027,21	1 265 617,77	490 027,21	1 265 617,77			Закрепление отсутствует
772	490 029,24	1 265 614,95	490 029,24	1 265 614,95			
1080	490 029,84	1 265 614,29	490 029,84	1 265 614,29			—
1081	490 030,56	1 265 615,56	490 030,56	1 265 615,56			
1074	490 042,15	1 265 604,18	490 042,15	1 265 604,18			

2. Сведения о частях границ уточняемого земельного участка с кадастровым номером 67:25:0010702:5496 :

Обозначение части границ		Горизонтальное проложение (S), м	Описание прохождения части границ	Сведения о согласовании местоположения границ (согласовано/спорное)
от т.	до т.			
1	2	3	4	5
1074	1075	10,27	—	согласовано
1075	1076	4,02		
1076	1077	6,51		
1077	1078	17,49		
1078	1079	4,93		
1079	772	3,47		
772	1080	0,89		
1080	1081	1,46		
1081	1074	16,24		

3. Сведения о характеристиках уточняемого земельного участка с кадастровым номером 67:25:0010702:5496 :

№ п/п	Наименование характеристики	Значение характеристики
1	2	3
1.	Адрес земельного участка	Российская Федерация, Смоленская область, р-н Ярцевский, Ярцевское городское поселение, г Ярцево, в районе просп. Metallургов, трубопроводы теплофикации от ТК-12-3 до пр. Metallургов д.22
1.1.	Сведения о местоположении земельного участка (при отсутствии адреса) в структурированном в соответствии с федеральной информационной адресной системой виде	—
1.2.	Дополнительные сведения о местоположении земельного участка	—
2.	Площадь земельного участка ± величина погрешности определения (вычисления) площади ($P \pm \Delta P$), м²	114 ± 4,00

1	2				3		
3.	Формула, примененная для вычисления предельной погрешности определения площади земельного участка, с подставленными значениями и итоговые (вычисленные) значения				3,5*0,10*√(114,00) = 4		
4.	Площадь земельного участка согласно сведениям Единого государственного реестра недвижимости (Ркад), м²				114,00		
5.	Оценка расхождения Р и Ркад (Р - Ркад), м²				0		
6.	Предельный минимальный и максимальный размеры земельного участка (Рмин и Рмакс), м²				— —		
7.	Кадастровый или иной государственный учетный номер (инвентарный) здания, сооружения, объекта незавершенного строительства, расположенного на земельном участке				—		
8.	Вид (виды) разрешенного использования				коммунальное обслуживание		
8.1.	Дополнительные сведения об использовании земельного участка				—		
9.	Сведения о земельных участках (землях общего пользования, территории общего пользования), посредством которых обеспечивается доступ				—		
10.	Иные сведения				—		
4. Пояснения к сведениям об уточняемом земельном участке с кадастровым номером					67:25:0010702:5496		
1.	—						
1. Сведения о характерных точках границ уточняемого земельного участка с кадастровым номером					67:25:0010702:5497		
Система координат					МСК-67, зона 1		
					Зона № 1		
Обоз- начение харак- терных точек границ	Координаты, м				Метод определения координат	Формулы, примененные для расчета средней квадратической погрешности определения координат характерных точек границ (Mt), с подставленными в такие формулы значениями и итоговые (вычисленные) значения Mt, м	Описание закрепления точки
	содержатся в Едином государственном реестре недвижимости		определены в результате выполнения комплексных кадастровых работ				
	X	Y	X	Y			
1	2	3	4	5	6	7	8
1							
1082	489 736,74	1 265 218,91	489 736,74	1 265 218,91	—	0,10	—
1083	489 731,61	1 265 226,15	489 731,61	1 265 226,15			

1	2	3	4	5	6	7	8
1084	489 727,68	1 265 232,89	489 727,68	1 265 232,89	—	0,10	—
1085	489 724,69	1 265 230,08	489 724,69	1 265 230,08			
1086	489 728,22	1 265 223,93	489 728,22	1 265 223,93			
1087	489 733,74	1 265 216,24	489 733,74	1 265 216,24			
1082	489 736,74	1 265 218,91	489 736,74	1 265 218,91			

2							
1088	489 726,81	1 265 236,41	489 726,81	1 265 236,41	—	0,10	—
1089	489 729,83	1 265 240,26	489 729,83	1 265 240,26			
1090	489 704,57	1 265 274,79	489 704,57	1 265 274,79			
1091	489 705,18	1 265 275,37	489 705,18	1 265 275,37			
1092	489 703,77	1 265 277,72	489 703,77	1 265 277,72			
1093	489 714,38	1 265 286,13	489 714,38	1 265 286,13			
1094	489 700,65	1 265 300,82	489 700,65	1 265 300,82			
1095	489 710,03	1 265 309,36	489 710,03	1 265 309,36			
1096	489 707,34	1 265 312,36	489 707,34	1 265 312,36			
1097	489 694,95	1 265 301,04	489 694,95	1 265 301,04			
1098	489 708,49	1 265 286,57	489 708,49	1 265 286,57			
1099	489 698,53	1 265 278,67	489 698,53	1 265 278,67			
1100	489 700,10	1 265 276,05	489 700,10	1 265 276,05			
1101	489 699,27	1 265 275,26	489 699,27	1 265 275,26			
1102	489 724,82	1 265 240,34	489 724,82	1 265 240,34			
1103	489 724,18	1 265 239,53	489 724,18	1 265 239,53			
1088	489 726,81	1 265 236,41	489 726,81	1 265 236,41			

2. Сведения о частях границ уточняемого земельного участка с кадастровым номером
67:25:0010702:5497
:

Обозначение части границ		Горизонтальное проложение (S), м	Описание прохождения части границ	Сведения о согласовании местоположения границ (согласовано/спорное)
от т.	до т.			
1	2	3	4	5

1				
1082	1083	8,87	—	согласовано
1083	1084	7,80		
1084	1085	4,10		
1085	1086	7,09		
1086	1087	9,47		
1087	1082	4,02		

1	2	3	4	5
2				
1088	1089	4,89	—	согласовано
1089	1090	42,78		
1090	1091	0,84		
1091	1092	2,74		
1092	1093	13,54		
1093	1094	20,11		
1094	1095	12,69		
1095	1096	4,03		
1096	1097	16,78		
1097	1098	19,82		
1098	1099	12,71		
1099	1100	3,05		
1100	1101	1,15		
1101	1102	43,27		
1102	1103	1,03		
1103	1088	4,08		

3. Сведения о характеристиках уточняемого земельного участка с кадастровым номером 67:25:0010702:5497 :

№ п/п	Наименование характеристики	Значение характеристики
1	2	3
1.	Адрес земельного участка	Российская Федерация, Смоленская область, р-н Ярцевский, Ярцевское городское поселение, г Ярцево, в районе ул. Энтузиастов, трубопроводы теплофикации и ГВС от ЦТП -13 до ул. Энтузиастов д.13а
1.1.	Сведения о местоположении земельного участка (при отсутствии адреса) в структурированном в соответствии с федеральной информационной адресной системой виде	—
1.2.	Дополнительные сведения о местоположении земельного участка	—
2.	Площадь земельного участка \pm величина погрешности определения (вычисления) площади ($P \pm \Delta P$), м ²	458 \pm 10,00, (1) 66,81 \pm 2,86, (2) 391,13 \pm 6,92
3.	Формула, примененная для вычисления предельной погрешности определения площади земельного участка, с подставленными значениями и итоговые (вычисленные) значения	2,86 + 6,92 = 10

1	2				3			
4.	Площадь земельного участка согласно сведениям Единого государственного реестра недвижимости (Ркад), м²				458,00			
5.	Оценка расхождения Р и Ркад (Р - Ркад), м²				0			
6.	Предельный минимальный и максимальный размеры земельного участка (Рмин и Рмакс), м²				— —			
7.	Кадастровый или иной государственный учетный номер (инвентарный) здания, сооружения, объекта незавершенного строительства, расположенного на земельном участке				—			
8.	Вид (виды) разрешенного использования				коммунальное обслуживание			
8.1.	Дополнительные сведения об использовании земельного участка				—			
9.	Сведения о земельных участках (землях общего пользования, территории общего пользования), посредством которых обеспечивается доступ				—			
10.	Иные сведения				—			
4. Пояснения к сведениям об уточняемом земельном участке с кадастровым номером					67:25:0010702:5497			:
1.	—							
1. Сведения о характерных точках границ уточняемого земельного участка с кадастровым номером					67:25:0010702:5499			:
Система координат					МСК-67, зона 1			Зона № 1
Обозначение характерных точек границ	Координаты, м				Метод определения координат	Формулы, примененные для расчета средней квадратической погрешности определения координат характерных точек границ (Mt), с подставленными в такие формулы значениями и итоговые (вычисленные) значения Mt, м	Описание закрепления точки	
	содержатся в Едином государственном реестре недвижимости		определены в результате выполнения комплексных кадастровых работ					
	X	Y	X	Y				
1	2	3	4	5	6	7	8	
422	490 432,42	1 265 175,84	490 432,42	1 265 175,84	—	0,30	Временный межевой знак	
1104	490 422,70	1 265 196,33	490 422,70	1 265 196,33		0,10		
1105	490 415,96	1 265 215,12	490 415,96	1 265 215,12		0,30		
512	490 415,49	1 265 215,02	490 415,49	1 265 215,02		0,10	Закрепление отсутствует	
729	490 389,46	1 265 209,48	490 389,46	1 265 209,48		0,30		
728	490 407,87	1 265 164,57	490 407,87	1 265 164,57		0,10		
422	490 432,42	1 265 175,84	490 432,42	1 265 175,84		0,30	Временный межевой знак	

2. Сведения о частях границ уточняемого земельного участка с кадастровым номером				67:25:0010702:5499		:
Обозначение части границ		Горизонтальное проложение (S), м	Описание прохождения части границ	Сведения о согласовании местоположения границ (согласовано/спорное)		
от т.	до т.					
1	2	3	4	5		
422	1104	22,68	—	согласовано		
1104	1105	19,96				
1105	512	0,48				
512	729	26,61				
729	728	48,54				
728	422	27,01				
3. Сведения о характеристиках уточняемого земельного участка с кадастровым номером				67:25:0010702:5499		:
№ п/п	Наименование характеристики		Значение характеристики			
1	2		3			
1.	Адрес земельного участка		Российская Федерация, Смоленская область, Ярцевский район, Ярцевское городское поселение, г. Ярцево, ул. Красная, д.4			
1.1.	Сведения о местоположении земельного участка (при отсутствии адреса) в структурированном в соответствии с федеральной информационной адресной системой виде		—			
1.2.	Дополнительные сведения о местоположении земельного участка		—			
2.	Площадь земельного участка ± величина погрешности определения (вычисления) площади (Р ± ΔР), м²		1 200 ± 12,00			
3.	Формула, примененная для вычисления предельной погрешности определения площади земельного участка, с подставленными значениями и итоговые (вычисленные) значения		3,5*0,10*√(1 200,00) = 12			
4.	Площадь земельного участка согласно сведениям Единого государственного реестра недвижимости (Ркад), м²		1 200,00			
5.	Оценка расхождения Р и Ркад (Р - Ркад), м²		0			
6.	Предельный минимальный и максимальный размеры земельного участка (Рмин и Рмакс), м²		— —			
7.	Кадастровый или иной государственный учетный номер (инвентарный) здания, сооружения, объекта незавершенного строительства, расположенного на земельном участке		—			
8.	Вид (виды) разрешенного использования		для индивидуального жилищного строительства			

1	2				3		
8.1.	Дополнительные сведения об использовании земельного участка				—		
9.	Сведения о земельных участках (землях общего пользования, территории общего пользования), посредством которых обеспечивается доступ				—		
10.	Иные сведения				—		
4. Пояснения к сведениям об уточняемом земельном участке с кадастровым номером					67:25:0010702:5499 :		
1.	—						
1. Сведения о характерных точках границ уточняемого земельного участка с кадастровым номером					67:25:0010702:55 :		
Система координат					МСК-67, зона 1		
					Зона № 1		
Обозначение характерных точек границ	Координаты, м				Метод определения координат	Формулы, примененные для расчета средней квадратической погрешности определения координат характерных точек границ (Mt), с подставленными в такие формулы значениями и итоговые (вычисленные) значения Mt, м	Описание закрепления точки
	содержатся в Едином государственном реестре недвижимости		определены в результате выполнения комплексных кадастровых работ				
	X	Y	X	Y			
1	2	3	4	5	6	7	8
214	489 976,33	1 264 982,93	489 976,33	1 264 982,93	—	0,10	—
216	489 977,38	1 264 980,13	489 977,38	1 264 980,13			
58	490 025,07	1 264 993,82	490 025,07	1 264 993,82			
53	490 024,41	1 264 995,82	490 024,41	1 264 995,82			
214	489 976,33	1 264 982,93	489 976,33	1 264 982,93			
2. Сведения о частях границ уточняемого земельного участка с кадастровым номером					67:25:0010702:55 :		
Обозначение части границ		Горизонтальное проложение (S), м	Описание прохождения части границ		Сведения о согласовании местоположения границ (согласовано/спорное)		
от т.	до т.						
1	2	3	4		5		
214	216	2,99	—		согласовано		
216	58	49,62					
58	53	2,11					
53	214	49,78					
3. Сведения о характеристиках уточняемого земельного участка с кадастровым номером					67:25:0010702:55 :		
№ п/п	Наименование характеристики				Значение характеристики		

1	2	3
1.	Адрес земельного участка	—
1.1.	Сведения о местоположении земельного участка (при отсутствии адреса) в структурированном в соответствии с федеральной информационной адресной системой виде	215805, Российская Федерация, Смоленская область, Ярцевский р-н, Ярцево г, 1-й Смоленский пер, д 4а
1.2.	Дополнительные сведения о местоположении земельного участка	—
2.	Площадь земельного участка \pm величина погрешности определения (вычисления) площади ($P \pm \Delta P$), м ²	$126 \pm 4,00$
3.	Формула, примененная для вычисления предельной погрешности определения площади земельного участка, с подставленными значениями и итоговые (вычисленные) значения	$3,5*0,10*\sqrt{(126,00)} = 4$
4.	Площадь земельного участка согласно сведениям Единого государственного реестра недвижимости (Ркад), м ²	126,00
5.	Оценка расхождения Р и Ркад ($P - P_{кад}$), м ²	0
6.	Предельный минимальный и максимальный размеры земельного участка ($P_{мин}$ и $P_{макс}$), м ²	— —
7.	Кадастровый или иной государственный учетный номер (инвентарный) здания, сооружения, объекта незавершенного строительства, расположенного на земельном участке	—
8.	Вид (виды) разрешенного использования	Под огород
8.1.	Дополнительные сведения об использовании земельного участка	—
9.	Сведения о земельных участках (землях общего пользования, территории общего пользования), посредством которых обеспечивается доступ	—
10.	Иные сведения	—
4. Пояснения к сведениям об уточняемом земельном участке с кадастровым номером		67:25:0010702:55 :
1.	—	

1. Сведения о характерных точках границ уточняемого земельного участка с кадастровым номером					67:25:0010702:5500			:
Система координат					МСК-67, зона 1			Зона № 1
Обозначение характерных точек границ	Координаты, м				Метод определения координат	Формулы, примененные для расчета средней квадратической погрешности определения координат характерных точек границ (Mt), с подставленными в такие формулы значениями и итоговые (вычисленные) значения Mt, м	Описание закрепления точки	
	содержатся в Едином государственном реестре недвижимости		определены в результате выполнения комплексных кадастровых работ					
	X	Y	X	Y				
1	2	3	4	5	6	7	8	
1106	490 326,27	1 265 060,03	490 326,27	1 265 060,03	—	0,10	—	
1107	490 319,43	1 265 081,50	490 319,43	1 265 081,50				
1108	490 289,62	1 265 058,99	490 289,62	1 265 058,99				
1109	490 290,23	1 265 046,22	490 290,23	1 265 046,22				
1106	490 326,27	1 265 060,03	490 326,27	1 265 060,03				
2. Сведения о частях границ уточняемого земельного участка с кадастровым номером					67:25:0010702:5500			:
Обозначение части границ		Горизонтальное проложение (S), м	Описание прохождения части границ		Сведения о согласовании местоположения границ (согласовано/спорное)			
от т.	до т.							
1	2	3	4		5			
1106	1107	22,53	—		согласовано			
1107	1108	37,35						
1108	1109	12,78						
1109	1106	38,60						
3. Сведения о характеристиках уточняемого земельного участка с кадастровым номером					67:25:0010702:5500			:
№ п/п	Наименование характеристики				Значение характеристики			
1	2				3			
1.	Адрес земельного участка				—			
1.1.	Сведения о местоположении земельного участка (при отсутствии адреса) в структурированном в соответствии с федеральной информационной адресной системой виде				215805, Российская Федерация, Смоленская область, Ярцевский р-н, Ярцево г, Ворошилова ул			
1.2.	Дополнительные сведения о местоположении земельного участка				—			

1	2				3		
2.	Площадь земельного участка ± величина погрешности определения (вычисления) площади (Р ± ΔР), м²				631 ± 9,00		
3.	Формула, примененная для вычисления предельной погрешности определения площади земельного участка, с подставленными значениями и итоговые (вычисленные) значения				3,5*0,10*√(631,00) = 9		
4.	Площадь земельного участка согласно сведениям Единого государственного реестра недвижимости (Ркад), м²				631,00		
5.	Оценка расхождения Р и Ркад (Р - Ркад), м²				0		
6.	Предельный минимальный и максимальный размеры земельного участка (Рмин и Рмакс), м²				— —		
7.	Кадастровый или иной государственный учетный номер (инвентарный) здания, сооружения, объекта незавершенного строительства, расположенного на земельном участке				—		
8.	Вид (виды) разрешенного использования				ведение огородничества		
8.1.	Дополнительные сведения об использовании земельного участка				—		
9.	Сведения о земельных участках (землях общего пользования, территории общего пользования), посредством которых обеспечивается доступ				—		
10.	Иные сведения				—		
4. Пояснения к сведениям об уточняемом земельном участке с кадастровым номером					67:25:0010702:5500 :		
1.	—						
1. Сведения о характерных точках границ уточняемого земельного участка с кадастровым номером					67:25:0010702:56 :		
Система координат МСК-67, зона 1					Зона № 1		
Обозначение характерных точек границ	Координаты, м				Метод определения координат	Формулы, примененные для расчета средней квадратической погрешности определения координат характерных точек границ (Mt), с подставленными в такие формулы значениями и итоговые (вычисленные) значения Mt, м	Описание закрепления точки
	содержатся в Едином государственном реестре недвижимости		определены в результате выполнения комплексных кадастровых работ				
	X	Y	X	Y			
1	2	3	4	5	6	7	8
150	490 093,53	1 265 046,68	490 093,53	1 265 046,68	—	0,10	—

1	2	3	4	5	6	7	8
217	490 084,30	1 265 090,37	490 084,30	1 265 090,37	—	0,10	—
218	490 044,44	1 265 084,72	490 044,44	1 265 084,72			
55	490 053,01	1 265 039,63	490 053,01	1 265 039,63			
151	490 091,26	1 265 045,97	490 091,26	1 265 045,97			
150	490 093,53	1 265 046,68	490 093,53	1 265 046,68			

2. Сведения о частях границ уточняемого земельного участка с кадастровым номером 67:25:0010702:56 :

Обозначение части границ		Горизонтальное проложение (S), м	Описание прохождения части границ	Сведения о согласовании местоположения границ (согласовано/спорное)
от т.	до т.			
1	2	3	4	5
150	217	44,65	—	согласовано
217	218	40,26		
218	55	45,90		
55	151	38,77		
151	150	2,38		

3. Сведения о характеристиках уточняемого земельного участка с кадастровым номером 67:25:0010702:56 :

№ п/п	Наименование характеристики	Значение характеристики
1	2	3
1.	Адрес земельного участка	—
1.1.	Сведения о местоположении земельного участка (при отсутствии адреса) в структурированном в соответствии с федеральной информационной адресной системой виде	215800, Российская Федерация, Смоленская область, Ярцевский р-н, Ярцево г, 2-й Смоленский пер, д 7
1.2.	Дополнительные сведения о местоположении земельного участка	—
2.	Площадь земельного участка \pm величина погрешности определения (вычисления) площади ($P \pm \Delta P$), м ²	$1\,847 \pm 15,00$
3.	Формула, примененная для вычисления предельной погрешности определения площади земельного участка, с подставленными значениями и итоговые (вычисленные) значения	$3,5*0,10*\sqrt{(1\,847,00)} = 15$
4.	Площадь земельного участка согласно сведениям Единого государственного реестра недвижимости (Ркад), м ²	1 847,00
5.	Оценка расхождения Р и Ркад ($P - P_{кад}$), м ²	0
6.	Предельный минимальный и максимальный размеры земельного участка ($P_{мин}$ и $P_{макс}$), м ²	— —

1	2				3		
7.	Кадастровый или иной государственный учетный номер (инвентарный) здания, сооружения, объекта незавершенного строительства, расположенного на земельном участке				—		
8.	Вид (виды) разрешенного использования				Под индивидуальный жилой дом		
8.1.	Дополнительные сведения об использовании земельного участка				—		
9.	Сведения о земельных участках (землях общего пользования, территории общего пользования), посредством которых обеспечивается доступ				—		
10.	Иные сведения				—		
4. Пояснения к сведениям об уточняемом земельном участке с кадастровым номером					67:25:0010702:56		
1.	—						
1. Сведения о характерных точках границ уточняемого земельного участка с кадастровым номером					67:25:0010702:5650		
Система координат МСК-67, зона 1					Зона № 1		
Обозначение характерных точек границ	Координаты, м				Метод определения координат	Формулы, примененные для расчета средней квадратической погрешности определения координат характерных точек границ (Mt), с подставленными в такие формулы значениями и итоговые (вычисленные) значения Mt, м	Описание закрепления точки
	содержатся в Едином государственном реестре недвижимости		определены в результате выполнения комплексных кадастровых работ				
	X	Y	X	Y			
1	2	3	4	5	6	7	8
919	490 499,61	1 265 618,80	490 499,61	1 265 618,80	Геодезический метод	0,10	Закрепление отсутствует
897	490 489,44	1 265 634,19	490 489,44	1 265 634,19			
896	490 487,90	1 265 633,15	490 487,90	1 265 633,15			
895	490 476,83	1 265 626,31	490 476,83	1 265 626,31			
894	490 484,00	1 265 615,47	490 484,00	1 265 615,47			
921	490 486,99	1 265 610,93	490 486,99	1 265 610,93			
920	490 498,20	1 265 617,87	490 498,20	1 265 617,87			
919	490 499,61	1 265 618,80	490 499,61	1 265 618,80	Геодезический метод		
2. Сведения о частях границ уточняемого земельного участка с кадастровым номером					67:25:0010702:5650		
Обозначение части границ		Горизонтальное проложение (S), м	Описание прохождения части границ		Сведения о согласовании местоположения границ (согласовано/спорное)		
от т.	до т.						

1	2	3	4	5
919	897	18,45	—	согласовано
897	896	1,86		
896	895	13,01		
895	894	13,00		
894	921	5,44		
921	920	13,18		
920	919	1,69		

3. Сведения о характеристиках уточняемого земельного участка с кадастровым номером 67:25:0010702:5650 :

№ п/п	Наименование характеристики	Значение характеристики
1	2	3
1.	Адрес земельного участка	Российская Федерация, Смоленская область, Ярцевский район, Ярцевское городское поселение, г. Ярцево, ул. 50 лет Октября, д.80
1.1.	Сведения о местоположении земельного участка (при отсутствии адреса) в структурированном в соответствии с федеральной информационной адресной системой виде	—
1.2.	Дополнительные сведения о местоположении земельного участка	—
2.	Площадь земельного участка ± величина погрешности определения (вычисления) площади ($P \pm \Delta P$), м²	$274 \pm 6,00$
3.	Формула, примененная для вычисления предельной погрешности определения площади земельного участка, с подставленными значениями и итоговые (вычисленные) значения	$3,5*0,10*\sqrt{(274,00)} = 6$
4.	Площадь земельного участка согласно сведениям Единого государственного реестра недвижимости (Ркад), м²	274,00
5.	Оценка расхождения Р и Ркад ($P - P_{кад}$), м²	0
6.	Предельный минимальный и максимальный размеры земельного участка ($P_{мин}$ и $P_{макс}$), м²	— —
7.	Кадастровый или иной государственный учетный номер (инвентарный) здания, сооружения, объекта незавершенного строительства, расположенного на земельном участке	—
8.	Вид (виды) разрешенного использования	под торговый объект
8.1.	Дополнительные сведения об использовании земельного участка	—

1	2				3		
9.	Сведения о земельных участках (землях общего пользования, территории общего пользования), посредством которых обеспечивается доступ				—		
10.	Иные сведения				—		
4. Пояснения к сведениям об уточняемом земельном участке с кадастровым номером 67:25:0010702:5650 :							
1.	—						
1. Сведения о характерных точках границ уточняемого земельного участка с кадастровым номером 67:25:0010702:5654 :							
Система координат МСК-67, зона 1 Зона № 1							
Обозначение характерных точек границ	Координаты, м				Метод определения координат	Формулы, примененные для расчета средней квадратической погрешности определения координат характерных точек границ (Mt), с подставленными в такие формулы значениями и итоговые (вычисленные) значения Mt, м	Описание закрепления точки
	содержатся в Едином государственном реестре недвижимости		определены в результате выполнения комплексных кадастровых работ				
	X	Y	X	Y			
1	2	3	4	5	6	7	8
475	490 277,40	1 265 133,67	490 277,40	1 265 133,67	—	—	—
1110	490 270,17	1 265 163,12	490 270,17	1 265 163,12		0,10	
725	490 231,46	1 265 120,00	490 231,46	1 265 120,00			
724	490 233,54	1 265 112,90	490 233,54	1 265 112,90			
465	490 255,66	1 265 121,98	490 255,66	1 265 121,98			
476	490 254,73	1 265 125,38	490 254,73	1 265 125,38			
475	490 277,40	1 265 133,67	490 277,40	1 265 133,67		—	
2. Сведения о частях границ уточняемого земельного участка с кадастровым номером 67:25:0010702:5654 :							
Обозначение части границ		Горизонтальное проложение (S), м	Описание прохождения части границ		Сведения о согласовании местоположения границ (согласовано/спорное)		
от т.	до т.						
1	2	3	4		5		
475	1110	30,32	—		согласовано		
1110	725	57,95					
725	724	7,40					
724	465	23,91					
465	476	3,52					

1	2	3	4	5
476	475	24,14	—	согласовано
3. Сведения о характеристиках уточняемого земельного участка с кадастровым номером			67:25:0010702:5654	
№ п/п	Наименование характеристики		Значение характеристики	
1	2		3	
1.	Адрес земельного участка		—	
1.1.	Сведения о местоположении земельного участка (при отсутствии адреса) в структурированном в соответствии с федеральной информационной адресной системой виде		215805, Российская Федерация, Смоленская область, Ярцевский р-н, Ярцево г, Ворошилова ул	
1.2.	Дополнительные сведения о местоположении земельного участка		—	
2.	Площадь земельного участка ± величина погрешности определения (вычисления) площади (Р ± ΔР), м²		891 ± 10,00	
3.	Формула, примененная для вычисления предельной погрешности определения площади земельного участка, с подставленными значениями и итоговые (вычисленные) значения		3,5*0,10*√(891,00) = 10	
4.	Площадь земельного участка согласно сведениям Единого государственного реестра недвижимости (Ркад), м²		891,00	
5.	Оценка расхождения Р и Ркад (Р - Ркад), м²		0	
6.	Предельный минимальный и максимальный размеры земельного участка (Рмин и Рмакс), м²		— —	
7.	Кадастровый или иной государственный учетный номер (инвентарный) здания, сооружения, объекта незавершенного строительства, расположенного на земельном участке		—	
8.	Вид (виды) разрешенного использования		Для индивидуального жилищного строительства	
8.1.	Дополнительные сведения об использовании земельного участка		—	
9.	Сведения о земельных участках (землях общего пользования, территории общего пользования), посредством которых обеспечивается доступ		—	
10.	Иные сведения		—	
4. Пояснения к сведениям об уточняемом земельном участке с кадастровым номером			67:25:0010702:5654	
1.	—			

1. Сведения о характерных точках границ уточняемого земельного участка с кадастровым номером

67:25:0010702:5688

:

Система координат

МСК-67, зона 1

Зона №

1

Обоз- начение харак- терных точек границ	Координаты, м				Метод определения координат	Формулы, примененные для расчета средней квадратической погрешности определения координат характерных точек границ (Mt), с подставленными в такие формулы значениями и итоговые (вычисленные) значения Mt, м	Описание закрепления точки
	содержатся в Едином государственном реестре недвижимости		определены в результате выполнения комплексных кадастровых работ				
	X	Y	X	Y			
1	2	3	4	5	6	7	8
596	490 426,74	1 265 320,39	490 426,74	1 265 320,39	—	0,10	—
595	490 426,82	1 265 329,67	490 426,82	1 265 329,67			
594	490 416,03	1 265 329,79	490 416,03	1 265 329,79			
634	490 421,48	1 265 324,98	490 421,48	1 265 324,98			Закрепление отсутствует
597	490 421,50	1 265 320,44	490 421,50	1 265 320,44			—
596	490 426,74	1 265 320,39	490 426,74	1 265 320,39			

2. Сведения о частях границ уточняемого земельного участка с кадастровым номером

67:25:0010702:5688

:

Обозначение части границ		Горизонтальное проложение (S), м	Описание прохождения части границ	Сведения о согласовании местоположения границ (согласовано/спорное)
от т.	до т.			
1	2	3	4	5
596	595	9,28	—	согласовано
595	594	10,79		
594	634	7,27		
634	597	4,54		
597	596	5,24		

3. Сведения о характеристиках уточняемого земельного участка с кадастровым номером

67:25:0010702:5688

:

№ п/п	Наименование характеристики	Значение характеристики
1	2	3

1	2	3
1.	Адрес земельного участка	—
1.1.	Сведения о местоположении земельного участка (при отсутствии адреса) в структурированном в соответствии с федеральной информационной адресной системой виде	215805, Российская Федерация, Смоленская область, Ярцевский р-н, Ярцево г, Старозавопье ул
1.2.	Дополнительные сведения о местоположении земельного участка	—
2.	Площадь земельного участка \pm величина погрешности определения (вычисления) площади ($P \pm \Delta P$), м ²	$62 \pm 3,00$
3.	Формула, примененная для вычисления предельной погрешности определения площади земельного участка, с подставленными значениями и итоговые (вычисленные) значения	$3,5*0,10*\sqrt{(62,00)} = 3$
4.	Площадь земельного участка согласно сведениям Единого государственного реестра недвижимости (Ркад), м ²	62,00
5.	Оценка расхождения Р и Ркад ($P - P_{кад}$), м ²	0
6.	Предельный минимальный и максимальный размеры земельного участка ($P_{мин}$ и $P_{макс}$), м ²	— —
7.	Кадастровый или иной государственный учетный номер (инвентарный) здания, сооружения, объекта незавершенного строительства, расположенного на земельном участке	—
8.	Вид (виды) разрешенного использования	земельные участки (территории) общего пользования (подъезд к жилым домам блокированной застройки №10/1-10/6 по ул. Старозавопье г. Ярцево Смоленской области)
8.1.	Дополнительные сведения об использовании земельного участка	—
9.	Сведения о земельных участках (землях общего пользования, территории общего пользования), посредством которых обеспечивается доступ	—
10.	Иные сведения	—
4. Пояснения к сведениям об уточняемом земельном участке с кадастровым номером		67:25:0010702:5688 :
1.	—	

1. Сведения о характерных точках границ уточняемого земельного участка с кадастровым номером67:25:0010702:5690:

Система координатМСК-67, зона 1Зона №1

Обоз- начение харак- терных точек границ	Координаты, м				Метод определения координат	Формулы, примененные для расчета средней квадратической погрешности определения координат характерных точек границ (Mt), с подставленными в такие формулы значениями и итоговые (вычисленные) значения Mt, м	Описание закрепления точки
	содержатся в Едином государственном реестре недвижимости		определены в результате выполнения комплексных кадастровых работ				
	X	Y	X	Y			
1	2	3	4	5	6	7	8
634	490 421,48	1 265 324,98	490 421,48	1 265 324,98	—	0,10	Закрепление отсутствует
594	490 416,03	1 265 329,79	490 416,03	1 265 329,79			—
607	490 340,63	1 265 330,68	490 340,63	1 265 330,68			
606	490 339,97	1 265 331,02	490 339,97	1 265 331,02			
605	490 339,30	1 265 332,10	490 339,30	1 265 332,10			
604	490 338,50	1 265 334,97	490 338,50	1 265 334,97			
614	490 334,13	1 265 324,53	490 334,13	1 265 324,53		0,10	Закрепление отсутствует
634	490 421,48	1 265 324,98	490 421,48	1 265 324,98			

2. Сведения о частях границ уточняемого земельного участка с кадастровым номером67:25:0010702:5690:

Обозначение части границ		Горизонтальное проложение (S), м	Описание прохождения части границ	Сведения о согласовании местоположения границ (согласовано/спорное)
от т.	до т.			
1	2	3	4	5
634	594	7,27	—	согласовано
594	607	75,41		
607	606	0,74		
606	605	1,27		
605	604	2,98		
604	614	11,32		
614	634	87,35		

3. Сведения о характеристиках уточняемого земельного участка с кадастровым номером67:25:0010702:5690:

№ п/п	Наименование характеристики	Значение характеристики
1	2	3

1	2	3
1.	Адрес земельного участка	—
1.1.	Сведения о местоположении земельного участка (при отсутствии адреса) в структурированном в соответствии с федеральной информационной адресной системой виде	215805, Российская Федерация, Смоленская область, Ярцевский р-н, Ярцево г, Старозавопье ул
1.2.	Дополнительные сведения о местоположении земельного участка	—
2.	Площадь земельного участка \pm величина погрешности определения (вычисления) площади ($P \pm \Delta P$), м ²	$465 \pm 8,00$
3.	Формула, примененная для вычисления предельной погрешности определения площади земельного участка, с подставленными значениями и итоговые (вычисленные) значения	$3,5*0,10*\sqrt{(465,00)} = 8$
4.	Площадь земельного участка согласно сведениям Единого государственного реестра недвижимости (Ркад), м ²	465,00
5.	Оценка расхождения Р и Ркад ($P - P_{кад}$), м ²	0
6.	Предельный минимальный и максимальный размеры земельного участка (Рмин и Рмакс), м ²	— —
7.	Кадастровый или иной государственный учетный номер (инвентарный) здания, сооружения, объекта незавершенного строительства, расположенного на земельном участке	—
8.	Вид (виды) разрешенного использования	земельные участки (территории) общего пользования (подъезд к жилым домам блокированной застройки №10/1-10/6 по ул. Старозавопье г. Ярцево Смоленской области)
8.1.	Дополнительные сведения об использовании земельного участка	—
9.	Сведения о земельных участках (землях общего пользования, территории общего пользования), посредством которых обеспечивается доступ	—
10.	Иные сведения	—
4. Пояснения к сведениям об уточняемом земельном участке с кадастровым номером		67:25:0010702:5690 :
1.	—	

1. Сведения о характерных точках границ уточняемого земельного участка с кадастровым номером						67:25:0010702:5692		:
Система координат				МСК-67, зона 1		Зона №		1
Обоз- начение харак- терных точек границ	Координаты, м				Метод определения координат	Формулы, примененные для расчета средней квадратической погрешности определения координат характерных точек границ (Mt), с подставленными в такие формулы значениями и итоговые (вычисленные) значения Mt, м	Описание закрепления точки	
	содержатся в Едином государственном реестре недвижимости		определены в результате выполнения комплексных кадастровых работ					
	X	Y	X	Y				
1	2	3	4	5	6	7	8	
654	489 954,56	1 264 829,96	489 954,56	1 264 829,96	—	0,10	Долговременный межевой знак	
1111	489 945,80	1 264 851,10	489 945,80	1 264 851,10			—	
1112	489 941,52	1 264 848,71	489 941,52	1 264 848,71				
1113	489 940,73	1 264 847,45	489 940,73	1 264 847,45				
1114	489 930,79	1 264 841,54	489 930,79	1 264 841,54				
1115	489 928,77	1 264 841,58	489 928,77	1 264 841,58				
1116	489 928,15	1 264 841,59	489 928,15	1 264 841,59				
1117	489 896,96	1 264 824,13	489 896,96	1 264 824,13			Долговременный межевой знак	
713	489 897,07	1 264 823,85	489 897,07	1 264 823,85				
655	489 904,61	1 264 805,07	489 904,61	1 264 805,07				
654	489 954,56	1 264 829,96	489 954,56	1 264 829,96				
2. Сведения о частях границ уточняемого земельного участка с кадастровым номером						67:25:0010702:5692		:
Обозначение части границ		Горизонтальное проложение (S), м	Описание прохождения части границ	Сведения о согласовании местоположения границ (согласовано/спорное)				
от т.	до т.							
1	2	3	4	5				
654	1111	22,88	—	согласовано				
1111	1112	4,90						
1112	1113	1,49						
1113	1114	11,56						
1114	1115	2,02						
1115	1116	0,62						

1	2	3	4	5
1116	1117	35,74	—	согласовано
1117	713	0,30		
713	655	20,24		
655	654	55,81		

3. Сведения о характеристиках уточняемого земельного участка с кадастровым номером 67:25:0010702:5692 :

№ п/п	Наименование характеристики	Значение характеристики
1	2	3
1.	Адрес земельного участка	—
1.1.	Сведения о местоположении земельного участка (при отсутствии адреса) в структурированном в соответствии с федеральной информационной адресной системой виде	215805, Российская Федерация, Смоленская область, Ярцевский р-н, Ярцево г, Партизанская ул, д 12А
1.2.	Дополнительные сведения о местоположении земельного участка	—
2.	Площадь земельного участка ± величина погрешности определения (вычисления) площади ($P \pm \Delta P$), м²	1 197 ± 12,00
3.	Формула, примененная для вычисления предельной погрешности определения площади земельного участка, с подставленными значениями и итоговые (вычисленные) значения	$3,5 * 0,10 * \sqrt{(1\ 197,00)} = 12$
4.	Площадь земельного участка согласно сведениям Единого государственного реестра недвижимости (Ркад), м²	1 197,00
5.	Оценка расхождения Р и Ркад ($P - P_{кад}$), м²	0
6.	Предельный минимальный и максимальный размеры земельного участка (Рмин и Рмакс), м²	— —
7.	Кадастровый или иной государственный учетный номер (инвентарный) здания, сооружения, объекта незавершенного строительства, расположенного на земельном участке	—
8.	Вид (виды) разрешенного использования	Для индивидуального жилищного строительства
8.1.	Дополнительные сведения об использовании земельного участка	—
9.	Сведения о земельных участках (землях общего пользования, территории общего пользования), посредством которых обеспечивается доступ	—
10.	Иные сведения	—

4. Пояснения к сведениям об уточняемом земельном участке с кадастровым номером 67:25:0010702:5692 :

1.	—
----	---

1. Сведения о характерных точках границ уточняемого земельного участка с кадастровым номером					67:25:0010702:5693			:
Система координат		МСК-67, зона 1			Зона №			1
Обоз- начение харак- терных точек границ	Координаты, м				Метод определения координат	Формулы, примененные для расчета средней квадратической погрешности определения координат характерных точек границ (Mt), с подставленными в такие формулы значениями и итоговые (вычисленные) значения Mt, м	Описание закрепления точки	
	содержатся в Едином государственном реестре недвижимости		определены в результате выполнения комплексных кадастровых работ					
	X	Y	X	Y				
1	2	3	4	5	6	7	8	
1111	489 945,80	1 264 851,10	489 945,80	1 264 851,10	—	0,10	—	
521	489 939,94	1 264 864,22	489 939,94	1 264 864,22				
520	489 925,12	1 264 856,06	489 925,12	1 264 856,06				
519	489 922,48	1 264 854,22	489 922,48	1 264 854,22				
518	489 916,97	1 264 850,64	489 916,97	1 264 850,64				
517	489 915,59	1 264 849,89	489 915,59	1 264 849,89				
516	489 914,16	1 264 852,44	489 914,16	1 264 852,44				
515	489 877,17	1 264 830,10	489 877,17	1 264 830,10				
714	489 884,42	1 264 816,77	489 884,42	1 264 816,77				
713	489 897,07	1 264 823,85	489 897,07	1 264 823,85				
1117	489 896,96	1 264 824,13	489 896,96	1 264 824,13				
1116	489 928,15	1 264 841,59	489 928,15	1 264 841,59				
1115	489 928,77	1 264 841,58	489 928,77	1 264 841,58				
1114	489 930,79	1 264 841,54	489 930,79	1 264 841,54				
1113	489 940,73	1 264 847,45	489 940,73	1 264 847,45				
1112	489 941,52	1 264 848,71	489 941,52	1 264 848,71				
1111	489 945,80	1 264 851,10	489 945,80	1 264 851,10				
2. Сведения о частях границ уточняемого земельного участка с кадастровым номером					67:25:0010702:5693			:
Обозначение части границ		Горизонтальное проложение (S), м	Описание прохождения части границ		Сведения о согласовании местоположения границ (согласовано/спорное)			
от т.	до т.							
1	2	3	4		5			
1111	521	14,37	—		согласовано			
521	520	16,92						

1	2	3	4	5
520	519	3,22	—	согласовано
519	518	6,57		
518	517	1,57		
517	516	2,92		
516	515	43,21		
515	714	15,17		
714	713	14,50		
713	1117	0,30		
1117	1116	35,74		
1116	1115	0,62		
1115	1114	2,02		
1114	1113	11,56		
1113	1112	1,49		
1112	1111	4,90		

3. Сведения о характеристиках уточняемого земельного участка с кадастровым номером 67:25:0010702:5693 :

№ п/п	Наименование характеристики	Значение характеристики
1	2	3
1.	Адрес земельного участка	—
1.1.	Сведения о местоположении земельного участка (при отсутствии адреса) в структурированном в соответствии с федеральной информационной адресной системой виде	215805, Российская Федерация, Смоленская область, Ярцевский р-н, Ярцево г, Партизанская ул, д 14/1
1.2.	Дополнительные сведения о местоположении земельного участка	—
2.	Площадь земельного участка ± величина погрешности определения (вычисления) площади ($P \pm \Delta P$), м²	$1\ 080 \pm 12,00$
3.	Формула, примененная для вычисления предельной погрешности определения площади земельного участка, с подставленными значениями и итоговые (вычисленные) значения	$3,5*0,10*\sqrt{(1\ 080,00)} = 12$
4.	Площадь земельного участка согласно сведениям Единого государственного реестра недвижимости (Ркад), м²	1 080,00
5.	Оценка расхождения Р и Ркад ($P - P_{кад}$), м²	0
6.	Предельный минимальный и максимальный размеры земельного участка ($P_{мин}$ и $P_{макс}$), м²	— —

1	2				3		
7.	Кадастровый или иной государственный учетный номер (инвентарный) здания, сооружения, объекта незавершенного строительства, расположенного на земельном участке				—		
8.	Вид (виды) разрешенного использования				Для индивидуального жилищного строительства		
8.1.	Дополнительные сведения об использовании земельного участка				—		
9.	Сведения о земельных участках (землях общего пользования, территории общего пользования), посредством которых обеспечивается доступ				—		
10.	Иные сведения				—		
4. Пояснения к сведениям об уточняемом земельном участке с кадастровым номером					67:25:0010702:5693 :		
1.	—						
1. Сведения о характерных точках границ уточняемого земельного участка с кадастровым номером					67:25:0010702:5704 :		
Система координат МСК-67, зона 1					Зона № 1		
Обозначение характерных точек границ	Координаты, м				Метод определения координат	Формулы, примененные для расчета средней квадратической погрешности определения координат характерных точек границ (Mt), с подставленными в такие формулы значениями и итоговые (вычисленные) значения Mt, м	Описание закрепления точки
	содержатся в Едином государственном реестре недвижимости		определены в результате выполнения комплексных кадастровых работ				
	X	Y	X	Y			
1	2	3	4	5	6	7	8
523	490 446,85	1 265 124,01	490 446,85	1 265 124,01	—	0,30	Закрепление отсутствует
1118	490 471,70	1 265 132,08	490 471,70	1 265 132,08		0,10	
1119	490 455,91	1 265 174,61	490 455,91	1 265 174,61			
1120	490 429,82	1 265 161,93	490 429,82	1 265 161,93		0,30	
526	490 430,30	1 265 160,61	490 430,30	1 265 160,61			
525	490 431,50	1 265 157,91	490 431,50	1 265 157,91			
524	490 441,31	1 265 135,86	490 441,31	1 265 135,86			
523	490 446,85	1 265 124,01	490 446,85	1 265 124,01			
2. Сведения о частях границ уточняемого земельного участка с кадастровым номером					67:25:0010702:5704 :		
Обозначение части границ		Горизонтальное проложение (S), м	Описание прохождения части границ		Сведения о согласовании местоположения границ (согласовано/спорное)		
от т.	до т.						

1	2	3	4	5
523	1118	26,13	—	согласовано
1118	1119	45,37		
1119	1120	29,01		
1120	526	1,40		
526	525	2,95		
525	524	24,13		
524	523	13,08		

3. Сведения о характеристиках уточняемого земельного участка с кадастровым номером 67:25:0010702:5704 :

№ п/п	Наименование характеристики	Значение характеристики
1	2	3
1.	Адрес земельного участка	—
1.1.	Сведения о местоположении земельного участка (при отсутствии адреса) в структурированном в соответствии с федеральной информационной адресной системой виде	215805, Российская Федерация, Смоленская область, Ярцевский р-н, Ярцево г, Красная ул, д 3
1.2.	Дополнительные сведения о местоположении земельного участка	—
2.	Площадь земельного участка ± величина погрешности определения (вычисления) площади ($P \pm \Delta P$), м²	$1\ 200 \pm 12,00$
3.	Формула, примененная для вычисления предельной погрешности определения площади земельного участка, с подставленными значениями и итоговые (вычисленные) значения	$3,5*0,10*\sqrt{(1\ 200,00)} = 12$
4.	Площадь земельного участка согласно сведениям Единого государственного реестра недвижимости (Ркад), м²	1 200,00
5.	Оценка расхождения Р и Ркад ($P - P_{кад}$), м²	0
6.	Предельный минимальный и максимальный размеры земельного участка ($P_{мин}$ и $P_{макс}$), м²	— —
7.	Кадастровый или иной государственный учетный номер (инвентарный) здания, сооружения, объекта незавершенного строительства, расположенного на земельном участке	—
8.	Вид (виды) разрешенного использования	для индивидуального жилищного строительства
8.1.	Дополнительные сведения об использовании земельного участка	—
9.	Сведения о земельных участках (землях общего пользования, территории общего пользования), посредством которых обеспечивается доступ	—

1	2				3				
10.	Иные сведения				—				
4. Пояснения к сведениям об уточняемом земельном участке с кадастровым номером					67:25:0010702:5704			:	
1.	—								
1. Сведения о характерных точках границ уточняемого земельного участка с кадастровым номером					67:25:0010702:5708				:
Система координат					МСК-67, зона 1				Зона № 1
Обозначение характерных точек границ	Координаты, м				Метод определения координат	Формулы, примененные для расчета средней квадратической погрешности определения координат характерных точек границ (Mt), с подставленными в такие формулы значениями и итоговые (вычисленные) значения Mt, м	Описание закрепления точки		
	содержатся в Едином государственном реестре недвижимости		определены в результате выполнения комплексных кадастровых работ						
	X	Y	X	Y					
1	2	3	4	5	6	7	8		
1121	489 929,33	1 264 901,37	489 929,33	1 264 901,37	—	0,10	Закрепление отсутствует		
1122	489 921,23	1 264 922,20	489 921,23	1 264 922,20					
1123	489 917,56	1 264 931,73	489 917,56	1 264 931,73					
1124	489 914,16	1 264 939,09	489 914,16	1 264 939,09					
1125	489 909,11	1 264 950,15	489 909,11	1 264 950,15					
1126	489 903,53	1 264 947,98	489 903,53	1 264 947,98					
1127	489 900,72	1 264 946,76	489 900,72	1 264 946,76					
1128	489 872,71	1 264 935,24	489 872,71	1 264 935,24					
1129	489 873,78	1 264 931,41	489 873,78	1 264 931,41					
1130	489 874,85	1 264 929,56	489 874,85	1 264 929,56					
248	489 884,48	1 264 932,34	489 884,48	1 264 932,34					
247	489 910,42	1 264 941,21	489 910,42	1 264 941,21					
246	489 925,36	1 264 900,56	489 925,36	1 264 900,56					
1121	489 929,33	1 264 901,37	489 929,33	1 264 901,37					
2. Сведения о частях границ уточняемого земельного участка с кадастровым номером								67:25:0010702:5708	
Обозначение части границ		Горизонтальное проложение (S), м	Описание прохождения части границ	Сведения о согласовании местоположения границ (согласовано/спорное)					
от т.	до т.								
1	2	3	4	5					
1121	1122	22,35	—	согласовано					

1	2	3	4	5
1122	1123	10,21	—	согласовано
1123	1124	8,11		
1124	1125	12,16		
1125	1126	5,99		
1126	1127	3,06		
1127	1128	30,29		
1128	1129	3,98		
1129	1130	2,14		
1130	248	10,02		
248	247	27,41		
247	246	43,31		
246	1121	4,05		

3. Сведения о характеристиках уточняемого земельного участка с кадастровым номером 67:25:0010702:5708 :

№ п/п	Наименование характеристики	Значение характеристики
1	2	3
1.	Адрес земельного участка	—
1.1.	Сведения о местоположении земельного участка (при отсутствии адреса) в структурированном в соответствии с федеральной информационной адресной системой виде	Российская Федерация, Смоленская область, Ярцевский р-н, Ярцево г
1.2.	Дополнительные сведения о местоположении земельного участка	—
2.	Площадь земельного участка ± величина погрешности определения (вычисления) площади ($P \pm \Delta P$), м²	$459 \pm 7,00$
3.	Формула, примененная для вычисления предельной погрешности определения площади земельного участка, с подставленными значениями и итоговые (вычисленные) значения	$3,5*0,10*\sqrt{(459,00)} = 7$
4.	Площадь земельного участка согласно сведениям Единого государственного реестра недвижимости (Ркад), м²	459,00
5.	Оценка расхождения Р и Ркад ($P - P_{кад}$), м²	0
6.	Предельный минимальный и максимальный размеры земельного участка ($P_{мин}$ и $P_{макс}$), м²	— —
7.	Кадастровый или иной государственный учетный номер (инвентарный) здания, сооружения, объекта незавершенного строительства, расположенного на земельном участке	—

1	2				3		
8.	Вид (виды) разрешенного использования				ведения огородничества		
8.1.	Дополнительные сведения об использовании земельного участка				—		
9.	Сведения о земельных участках (землях общего пользования, территории общего пользования), посредством которых обеспечивается доступ				—		
10.	Иные сведения				—		
4. Пояснения к сведениям об уточняемом земельном участке с кадастровым номером					67:25:0010702:5708 :		
1.	—						
1. Сведения о характерных точках границ уточняемого земельного участка с кадастровым номером					67:25:0010702:5709 :		
Система координат МСК-67, зона 1					Зона № 1		
Обозначение характерных точек границ	Координаты, м				Метод определения координат	Формулы, примененные для расчета средней квадратической погрешности определения координат характерных точек границ (Mt), с подставленными в такие формулы значениями и итоговые (вычисленные) значения Mt, м	Описание закрепления точки
	содержатся в Едином государственном реестре недвижимости		определены в результате выполнения комплексных кадастровых работ				
	X	Y	X	Y			
1	2	3	4	5	6	7	8
1131	489 977,09	1 265 218,78	489 977,09	1 265 218,78	—	0,10	Закрепление отсутствует
1132	489 960,63	1 265 292,61	489 960,63	1 265 292,61			
1133	489 934,77	1 265 270,64	489 934,77	1 265 270,64			
1134	489 935,13	1 265 269,47	489 935,13	1 265 269,47			-
1135	489 953,05	1 265 211,23	489 953,05	1 265 211,23			
1131	489 977,09	1 265 218,78	489 977,09	1 265 218,78			
2. Сведения о частях границ уточняемого земельного участка с кадастровым номером					67:25:0010702:5709 :		
Обозначение части границ		Горизонтальное проложение (S), м	Описание прохождения части границ		Сведения о согласовании местоположения границ (согласовано/спорное)		
от т.	до т.						
1	2	3	4		5		
1131	1132	75,64	—		согласовано		
1132	1133	33,93					
1133	1134	1,22					
1134	1135	60,93					

1	2	3	4	5
1135	1131	25,20	—	согласовано
3. Сведения о характеристиках уточняемого земельного участка с кадастровым номером			67:25:0010702:5709	
№ п/п	Наименование характеристики		Значение характеристики	
1	2		3	
1.	Адрес земельного участка		Российская Федерация, Смоленская область, Ярцевский район, г. Ярцево, ул. Энтузиастов, 7	
1.1.	Сведения о местоположении земельного участка (при отсутствии адреса) в структурированном в соответствии с федеральной информационной адресной системой виде		—	
1.2.	Дополнительные сведения о местоположении земельного участка		—	
2.	Площадь земельного участка ± величина погрешности определения (вычисления) площади (Р ± ΔР), м²		1 919 ± 15,00	
3.	Формула, примененная для вычисления предельной погрешности определения площади земельного участка, с подставленными значениями и итоговые (вычисленные) значения		3,5*0,10*√(1 919,00) = 15	
4.	Площадь земельного участка согласно сведениям Единого государственного реестра недвижимости (Ркад), м²		1 919,00	
5.	Оценка расхождения Р и Ркад (Р - Ркад), м²		0	
6.	Предельный минимальный и максимальный размеры земельного участка (Рмин и Рмакс), м²		— —	
7.	Кадастровый или иной государственный учетный номер (инвентарный) здания, сооружения, объекта незавершенного строительства, расположенного на земельном участке		—	
8.	Вид (виды) разрешенного использования		среднеэтажная жилая застройка	
8.1.	Дополнительные сведения об использовании земельного участка		—	
9.	Сведения о земельных участках (землях общего пользования, территории общего пользования), посредством которых обеспечивается доступ		—	
10.	Иные сведения		—	
4. Пояснения к сведениям об уточняемом земельном участке с кадастровым номером			67:25:0010702:5709	
1.	—			

1. Сведения о характерных точках границ уточняемого земельного участка с кадастровым номером					67:25:0010702:5710			:
Система координат			МСК-67, зона 1		Зона №			1
Обоз- начение харак- терных точек границ	Координаты, м				Метод определения координат	Формулы, примененные для расчета средней квадратической погрешности определения координат характерных точек границ (Mt), с подставленными в такие формулы значениями и итоговые (вычисленные) значения Mt, м	Описание закрепления точки	
	содержатся в Едином государственном реестре недвижимости		определены в результате выполнения комплексных кадастровых работ					
	X	Y	X	Y				
1	2	3	4	5	6	7	8	
1121	489 929,33	1 264 901,37	489 929,33	1 264 901,37	—	0,10	Закрепление отсутствует	
246	489 925,36	1 264 900,56	489 925,36	1 264 900,56				
245	489 892,09	1 264 896,76	489 892,09	1 264 896,76				
248	489 884,48	1 264 932,34	489 884,48	1 264 932,34				
1130	489 874,85	1 264 929,56	489 874,85	1 264 929,56				
1136	489 875,12	1 264 927,56	489 875,12	1 264 927,56				
1137	489 879,43	1 264 913,00	489 879,43	1 264 913,00				
1138	489 881,72	1 264 908,10	489 881,72	1 264 908,10				
1139	489 882,57	1 264 906,51	489 882,57	1 264 906,51				
1140	489 890,58	1 264 888,12	489 890,58	1 264 888,12				
1141	489 899,97	1 264 891,27	489 899,97	1 264 891,27				
1142	489 912,31	1 264 895,30	489 912,31	1 264 895,30				
1121	489 929,33	1 264 901,37	489 929,33	1 264 901,37				
2. Сведения о частях границ уточняемого земельного участка с кадастровым номером					67:25:0010702:5710			:
Обозначение части границ		Горизонтальное проложение (S), м	Описание прохождения части границ		Сведения о согласовании местоположения границ (согласовано/спорное)			
от т.	до т.							
1	2	3	4		5			
1121	246	4,05	—		согласовано			
246	245	33,49						
245	248	36,38						
248	1130	10,02						
1130	1136	2,02						
1136	1137	15,18						

1	2	3	4	5
1137	1138	5,41	—	согласовано
1138	1139	1,80		
1139	1140	20,06		
1140	1141	9,90		
1141	1142	12,98		
1142	1121	18,07		

3. Сведения о характеристиках уточняемого земельного участка с кадастровым номером 67:25:0010702:5710 :

№ п/п	Наименование характеристики	Значение характеристики
1	2	3
1.	Адрес земельного участка	—
1.1.	Сведения о местоположении земельного участка (при отсутствии адреса) в структурированном в соответствии с федеральной информационной адресной системой виде	215805, Российская Федерация, Смоленская область, Ярцевский р-н, Ярцево г, Ярцевское р-н, Партизанская ул
1.2.	Дополнительные сведения о местоположении земельного участка	—
2.	Площадь земельного участка \pm величина погрешности определения (вычисления) площади ($P \pm \Delta P$), м ²	$472 \pm 8,00$
3.	Формула, примененная для вычисления предельной погрешности определения площади земельного участка, с подставленными значениями и итоговые (вычисленные) значения	$3,5*0,10*\sqrt{(472,00)} = 8$
4.	Площадь земельного участка согласно сведениям Единого государственного реестра недвижимости (Ркад), м ²	472,00
5.	Оценка расхождения Р и Ркад ($P - P_{кад}$), м ²	0
6.	Предельный минимальный и максимальный размеры земельного участка ($P_{мин}$ и $P_{макс}$), м ²	— —
7.	Кадастровый или иной государственный учетный номер (инвентарный) здания, сооружения, объекта незавершенного строительства, расположенного на земельном участке	—
8.	Вид (виды) разрешенного использования	ведение огородничества
8.1.	Дополнительные сведения об использовании земельного участка	—
9.	Сведения о земельных участках (землях общего пользования, территории общего пользования), посредством которых обеспечивается доступ	—
10.	Иные сведения	—

4. Пояснения к сведениям об уточняемом земельном участке с кадастровым номером67:25:0010702:5710:

1.

1. Сведения о характерных точках границ уточняемого земельного участка с кадастровым номером67:25:0010702:5711:

Система координат		МСК-67, зона 1				Зона № 1	
Обозначение характерных точек границ	Координаты, м				Метод определения координат	Формулы, примененные для расчета средней квадратической погрешности определения координат характерных точек границ (Mt), с подставленными в такие формулы значениями и итоговые (вычисленные) значения Mt, м	Описание закрепления точки
	содержатся в Едином государственном реестре недвижимости		определены в результате выполнения комплексных кадастровых работ				
	X	Y	X	Y			
1	2	3	4	5	6	7	8
207	490 456,22	1 265 243,81	490 456,22	1 265 243,81	—	—	Закрепление отсутствует
317	490 455,42	1 265 250,25	490 455,42	1 265 250,25		0,10	столб забора
599	490 442,79	1 265 298,99	490 442,79	1 265 298,99			металлическая арматура
1143	490 435,44	1 265 296,63	490 435,44	1 265 296,63			
1144	490 435,47	1 265 272,13	490 435,47	1 265 272,13			Закрепление отсутствует
976	490 427,25	1 265 272,13	490 427,25	1 265 272,13			
972	490 428,81	1 265 266,58	490 428,81	1 265 266,58			
505	490 431,38	1 265 257,44	490 431,38	1 265 257,44			
208	490 434,80	1 265 245,34	490 434,80	1 265 245,34		0,30	
207	490 456,22	1 265 243,81	490 456,22	1 265 243,81		0,10	
						—	

2. Сведения о частях границ уточняемого земельного участка с кадастровым номером67:25:0010702:5711:

Обозначение части границ		Горизонтальное проложение (S), м	Описание прохождения части границ	Сведения о согласовании местоположения границ (согласовано/спорное)
от т.	до т.			
1	2	3	4	5
207	317	6,49	—	согласовано
317	599	50,35		
599	1143	7,72		
1143	1144	24,50		
1144	976	8,22		
976	972	5,77		
972	505	9,49		

1	2	3	4	5
505	208	12,57	—	согласовано
208	207	21,47		

3. Сведения о характеристиках уточняемого земельного участка с кадастровым номером 67:25:0010702:5711 **:**

№ п/п	Наименование характеристики	Значение характеристики
1	2	3
1.	Адрес земельного участка	—
1.1.	Сведения о местоположении земельного участка (при отсутствии адреса) в структурированном в соответствии с федеральной информационной адресной системой виде	Российская Федерация, Смоленская область, Ярцевский р-н, Ярцево г
1.2.	Дополнительные сведения о местоположении земельного участка	—
2.	Площадь земельного участка ± величина погрешности определения (вычисления) площади ($P \pm \Delta P$), м ²	$891 \pm 10,00$
3.	Формула, примененная для вычисления предельной погрешности определения площади земельного участка, с подставленными значениями и итоговые (вычисленные) значения	$3,5 * 0,10 * \sqrt{(891,00)} = 10$
4.	Площадь земельного участка согласно сведениям Единого государственного реестра недвижимости (Ркад), м ²	891,00
5.	Оценка расхождения Р и Ркад ($P - P_{кад}$), м ²	0
6.	Предельный минимальный и максимальный размеры земельного участка (Рмин и Рмакс), м ²	— —
7.	Кадастровый или иной государственный учетный номер (инвентарный) здания, сооружения, объекта незавершенного строительства, расположенного на земельном участке	—
8.	Вид (виды) разрешенного использования	блокированная жилая застройка, обслуживание жилой застройки
8.1.	Дополнительные сведения об использовании земельного участка	—
9.	Сведения о земельных участках (землях общего пользования, территории общего пользования), посредством которых обеспечивается доступ	—
10.	Иные сведения	—

4. Пояснения к сведениям об уточняемом земельном участке с кадастровым номером 67:25:0010702:5711 **:**

1.	—
----	---

1. Сведения о характерных точках границ уточняемого земельного участка с кадастровым номером67:25:0010702:5712:

Система координатМСК-67, зона 1Зона №1

Обоз- начение харак- терных точек границ	Координаты, м				Метод определения координат	Формулы, примененные для расчета средней квадратической погрешности определения координат характерных точек границ (Mt), с подставленными в такие формулы значениями и итоговые (вычисленные) значения Mt, м	Описание закрепления точки
	содержатся в Едином государственном реестре недвижимости		определены в результате выполнения комплексных кадастровых работ				
	X	Y	X	Y			
1	2	3	4	5	6	7	8
1053	490 288,46	1 265 537,07	490 288,46	1 265 537,07	—	0,10	Закрепление отсутствует
1052	490 284,39	1 265 541,81	490 284,39	1 265 541,81			
1051	490 289,72	1 265 546,31	490 289,72	1 265 546,31			
1145	490 278,42	1 265 559,26	490 278,42	1 265 559,26			
1146	490 260,23	1 265 543,80	490 260,23	1 265 543,80			
1147	490 257,82	1 265 541,69	490 257,82	1 265 541,69			
1148	490 272,85	1 265 523,88	490 272,85	1 265 523,88			
1053	490 288,46	1 265 537,07	490 288,46	1 265 537,07			

2. Сведения о частях границ уточняемого земельного участка с кадастровым номером67:25:0010702:5712:

Обозначение части границ		Горизонтальное проложение (S), м	Описание прохождения части границ	Сведения о согласовании местоположения границ (согласовано/спорное)
от т.	до т.			
1	2	3	4	5
1053	1052	6,25	—	согласовано
1052	1051	6,98		
1051	1145	17,19		
1145	1146	23,87		
1146	1147	3,20		
1147	1148	23,30		
1148	1053	20,44		

3. Сведения о характеристиках уточняемого земельного участка с кадастровым номером67:25:0010702:5712:

№ п/п	Наименование характеристики	Значение характеристики
1	2	3

1	2	3
1.	Адрес земельного участка	Российская Федерация, Смоленская обл., Ярцевский район, Ярцевское городское поселение, г. Ярцево, проспект Metallургов, уч 18Г
1.1.	Сведения о местоположении земельного участка (при отсутствии адреса) в структурированном в соответствии с федеральной информационной адресной системой виде	—
1.2.	Дополнительные сведения о местоположении земельного участка	—
2.	Площадь земельного участка \pm величина погрешности определения (вычисления) площади ($P \pm \Delta P$), м ²	$594 \pm 9,00$
3.	Формула, примененная для вычисления предельной погрешности определения площади земельного участка, с подставленными значениями и итоговые (вычисленные) значения	$3,5 * 0,10 * \sqrt{(594,00)} = 9$
4.	Площадь земельного участка согласно сведениям Единого государственного реестра недвижимости (Ркад), м ²	594,00
5.	Оценка расхождения Р и Ркад ($P - P_{\text{кад}}$), м ²	0
6.	Предельный минимальный и максимальный размеры земельного участка ($P_{\text{мин}}$ и $P_{\text{макс}}$), м ²	— —
7.	Кадастровый или иной государственный учетный номер (инвентарный) здания, сооружения, объекта незавершенного строительства, расположенного на земельном участке	—
8.	Вид (виды) разрешенного использования	многоэтажная жилая застройка (высотная застройка), коммунальное обслуживание (здание ЦТП-11)
8.1.	Дополнительные сведения об использовании земельного участка	—
9.	Сведения о земельных участках (землях общего пользования, территории общего пользования), посредством которых обеспечивается доступ	—
10.	Иные сведения	—
4. Пояснения к сведениям об уточняемом земельном участке с кадастровым номером		67:25:0010702:5712 :
1.	—	

1. Сведения о характерных точках границ уточняемого земельного участка с кадастровым номером67:25:0010702:5713:

Система координатМСК-67, зона 1Зона №1

Обоз- начение харак- терных точек границ	Координаты, м				Метод определения координат	Формулы, примененные для расчета средней квадратической погрешности определения координат характерных точек границ (Mt), с подставленными в такие формулы значениями и итоговые (вычисленные) значения Mt, м	Описание закрепления точки
	содержатся в Едином государственном реестре недвижимости		определены в результате выполнения комплексных кадастровых работ				
	X	Y	X	Y			
1	2	3	4	5	6	7	8
790	490 009,56	1 265 528,28	490 009,56	1 265 528,28	—	0,10	Закрепление отсутствует
852	490 026,27	1 265 508,92	490 026,27	1 265 508,92			
781	490 039,18	1 265 518,52	490 039,18	1 265 518,52			
1026	490 042,08	1 265 520,93	490 042,08	1 265 520,93			
1025	490 035,16	1 265 529,96	490 035,16	1 265 529,96			—
1024	490 039,58	1 265 533,65	490 039,58	1 265 533,65			
1023	490 046,44	1 265 524,55	490 046,44	1 265 524,55			
768	490 048,70	1 265 526,41	490 048,70	1 265 526,41			
767	490 031,29	1 265 547,40	490 031,29	1 265 547,40			Закрепление отсутствует
766	490 029,51	1 265 545,50	490 029,51	1 265 545,50			
790	490 009,56	1 265 528,28	490 009,56	1 265 528,28			

2. Сведения о частях границ уточняемого земельного участка с кадастровым номером67:25:0010702:5713:

Обозначение части границ		Горизонтальное проложение (S), м	Описание прохождения части границ	Сведения о согласовании местоположения границ (согласовано/спорное)
от т.	до т.			
1	2	3	4	5
790	852	25,57	—	согласовано
852	781	16,09		
781	1026	3,77		
1026	1025	11,38		
1025	1024	5,76		
1024	1023	11,40		
1023	768	2,93		
768	767	27,27		

1	2	3	4	5
767	766	2,60	—	согласовано
766	790	26,35		

3. Сведения о характеристиках уточняемого земельного участка с кадастровым номером 67:25:0010702:5713 :

№ п/п	Наименование характеристики	Значение характеристики
1	2	3
1.	Адрес земельного участка	Российская Федерация, Смоленская область, Ярцевский район, Ярцевское городское поселение, город Ярцево, проспект Metallургов, участок 24А
1.1.	Сведения о местоположении земельного участка (при отсутствии адреса) в структурированном в соответствии с федеральной информационной адресной системой виде	—
1.2.	Дополнительные сведения о местоположении земельного участка	—
2.	Площадь земельного участка ± величина погрешности определения (вычисления) площади ($P \pm \Delta P$), м²	$694 \pm 9,00$
3.	Формула, примененная для вычисления предельной погрешности определения площади земельного участка, с подставленными значениями и итоговые (вычисленные) значения	$3,5 * 0,10 * \sqrt{(694,00)} = 9$
4.	Площадь земельного участка согласно сведениям Единого государственного реестра недвижимости (Ркад), м²	694,00
5.	Оценка расхождения Р и Ркад ($P - P_{кад}$), м²	0
6.	Предельный минимальный и максимальный размеры земельного участка ($P_{мин}$ и $P_{макс}$), м²	— —
7.	Кадастровый или иной государственный учетный номер (инвентарный) здания, сооружения, объекта незавершенного строительства, расположенного на земельном участке	—
8.	Вид (виды) разрешенного использования	многоэтажная жилая застройка (высотная застройка), коммунальное обслуживание (здание ЦТП-12)
8.1.	Дополнительные сведения об использовании земельного участка	—
9.	Сведения о земельных участках (землях общего пользования, территории общего пользования), посредством которых обеспечивается доступ	—
10.	Иные сведения	—

4. Пояснения к сведениям об уточняемом земельном участке с кадастровым номером 67:25:0010702:5713 :

1.	—
----	---

1. Сведения о характерных точках границ уточняемого земельного участка с кадастровым номером

67:25:0010702:5714

Система координат

МСК-67, зона 1

Зона №

1

Обоз- начение харак- терных точек границ	Координаты, м				Метод определения координат	Формулы, примененные для расчета средней квадратической погрешности определения координат характерных точек границ (Mt), с подставленными в такие формулы значениями и итоговые (вычисленные) значения Mt, м	Описание закрепления точки
	содержатся в Едином государственном реестре недвижимости		определены в результате выполнения комплексных кадастровых работ				
	X	Y	X	Y			
1	2	3	4	5	6	7	8
1149	489 716,07	1 265 340,14	489 716,07	1 265 340,14	—	0,10	Закрепление отсутствует
1150	489 691,97	1 265 321,10	489 691,97	1 265 321,10			—
1151	489 702,44	1 265 307,88	489 702,44	1 265 307,88			
1096	489 707,34	1 265 312,36	489 707,34	1 265 312,36			
1095	489 710,03	1 265 309,36	489 710,03	1 265 309,36			
1152	489 704,99	1 265 304,77	489 704,99	1 265 304,77			
1153	489 729,80	1 265 274,94	489 729,80	1 265 274,94	Геодезический метод		Закрепление отсутствует
1154	489 739,11	1 265 282,58	489 739,11	1 265 282,58			
822	489 742,55	1 265 285,43	489 742,55	1 265 285,43	—		-
821	489 730,81	1 265 300,24	489 730,81	1 265 300,24			
820	489 733,90	1 265 302,80	489 733,90	1 265 302,80			Закрепление отсутствует
819	489 737,85	1 265 297,92	489 737,85	1 265 297,92			
1155	489 746,03	1 265 304,51	489 746,03	1 265 304,51			
1156	489 741,45	1 265 309,82	489 741,45	1 265 309,82			
1157	489 738,84	1 265 312,84	489 738,84	1 265 312,84			
1158	489 733,72	1 265 318,79	489 733,72	1 265 318,79			
1159	489 727,46	1 265 326,05	489 727,46	1 265 326,05			
1149	489 716,07	1 265 340,14	489 716,07	1 265 340,14			

2. Сведения о частях границ уточняемого земельного участка с кадастровым номером

67:25:0010702:5714

Обозначение части границ		Горизонтальное проложение (S), м	Описание прохождения части границ	Сведения о согласовании местоположения границ (согласовано/спорное)
от т.	до т.			
1	2	3	4	5
1149	1150	30,71	—	согласовано

1	2	3	4	5
1150	1151	16,86	—	согласовано
1151	1096	6,64		
1096	1095	4,03		
1095	1152	6,82		
1152	1153	38,80		
1153	1154	12,04		
1154	822	4,47		
822	821	18,90		
821	820	4,01		
820	819	6,28		
819	1155	10,50		
1155	1156	7,01		
1156	1157	3,99		
1157	1158	7,85		
1158	1159	9,59		
1159	1149	18,12		

3. Сведения о характеристиках уточняемого земельного участка с кадастровым номером 67:25:0010702:5714 :

№ п/п	Наименование характеристики	Значение характеристики
1	2	3
1.	Адрес земельного участка	Российская Федерация, Смоленская область, Ярцевский район, Ярцевское городское поселение, г. Ярцево, проспект Metallургов, уч 56Б
1.1.	Сведения о местоположении земельного участка (при отсутствии адреса) в структурированном в соответствии с федеральной информационной адресной системой виде	—
1.2.	Дополнительные сведения о местоположении земельного участка	—
2.	Площадь земельного участка ± величина погрешности определения (вычисления) площади ($P \pm \Delta P$), м²	$1\ 608 \pm 14,00$
3.	Формула, примененная для вычисления предельной погрешности определения площади земельного участка, с подставленными значениями и итоговые (вычисленные) значения	$3,5*0,10*\sqrt{(1\ 608,00)} = 14$
4.	Площадь земельного участка согласно сведениям Единого государственного реестра недвижимости (Ркад), м²	1 608,00

1	2	3
5.	Оценка расхождения Р и Ркад (Р - Ркад), м²	0
6.	Предельный минимальный и максимальный размеры земельного участка (Рмин и Рмакс), м²	— —
7.	Кадастровый или иной государственный учетный номер (инвентарный) здания, сооружения, объекта незавершенного строительства, расположенного на земельном участке	—
8.	Вид (виды) разрешенного использования	многоэтажная жилая застройка (высотная застройка), коммунальное обслуживание (здание ЦТП-13 и пристройка к ЦТП-13)
8.1.	Дополнительные сведения об использовании земельного участка	—
9.	Сведения о земельных участках (землях общего пользования, территории общего пользования), посредством которых обеспечивается доступ	—
10.	Иные сведения	—

4. Пояснения к сведениям об уточняемом земельном участке с кадастровым номером 67:25:0010702:5714 :

1. —

1. Сведения о характерных точках границ уточняемого земельного участка с кадастровым номером 67:25:0010702:5716 :

Система координат МСК-67, зона 1 Зона № 1

Обоз- начение харак- терных точек границ	Координаты, м				Метод определения координат	Формулы, примененные для расчета средней квадратической погрешности определения координат характерных точек границ (Mt), с подставленными в такие формулы значениями и итоговые (вычисленные) значения Mt, м	Описание закрепления точки
	содержатся в Едином государственном реестре недвижимости		определены в результате выполнения комплексных кадастровых работ				
	X	Y	X	Y			
1	2	3	4	5	6	7	8
1160	490 574,94	1 265 228,93	490 574,94	1 265 228,93	—	0,10	—
1161	490 566,11	1 265 237,82	490 566,11	1 265 237,82			
1162	490 551,37	1 265 252,65	490 551,37	1 265 252,65			
1163	490 543,62	1 265 245,31	490 543,62	1 265 245,31			
1164	490 567,64	1 265 222,25	490 567,64	1 265 222,25			
1160	490 574,94	1 265 228,93	490 574,94	1 265 228,93			

2. Сведения о частях границ уточняемого земельного участка с кадастровым номером				67:25:0010702:5716		:
Обозначение части границ		Горизонтальное проложение (S), м	Описание прохождения части границ	Сведения о согласовании местоположения границ (согласовано/спорное)		
от т.	до т.					
1	2	3	4	5		
1160	1161	12,53	—	согласовано		
1161	1162	20,91				
1162	1163	10,67				
1163	1164	33,30				
1164	1160	9,90				
3. Сведения о характеристиках уточняемого земельного участка с кадастровым номером				67:25:0010702:5716		:
№ п/п	Наименование характеристики		Значение характеристики			
1	2		3			
1.	Адрес земельного участка		—			
1.1.	Сведения о местоположении земельного участка (при отсутствии адреса) в структурированном в соответствии с федеральной информационной адресной системой виде		215805, Российская Федерация, Смоленская область, Ярцевский р-н, Ярцево г, Красная ул			
1.2.	Дополнительные сведения о местоположении земельного участка		—			
2.	Площадь земельного участка ± величина погрешности определения (вычисления) площади (Р ± ΔР), м²		343 ± 6,00			
3.	Формула, примененная для вычисления предельной погрешности определения площади земельного участка, с подставленными значениями и итоговые (вычисленные) значения		3,5*0,10*√(343,00) = 6			
4.	Площадь земельного участка согласно сведениям Единого государственного реестра недвижимости (Ркад), м²		343,00			
5.	Оценка расхождения Р и Ркад (Р - Ркад), м²		0			
6.	Предельный минимальный и максимальный размеры земельного участка (Рмин и Рмакс), м²		— —			
7.	Кадастровый или иной государственный учетный номер (инвентарный) здания, сооружения, объекта незавершенного строительства, расположенного на земельном участке		—			
8.	Вид (виды) разрешенного использования		ведение огородничества			
8.1.	Дополнительные сведения об использовании земельного участка		—			

1	2				3		
9.	Сведения о земельных участках (землях общего пользования, территории общего пользования), посредством которых обеспечивается доступ				—		
10.	Иные сведения				—		
4. Пояснения к сведениям об уточняемом земельном участке с кадастровым номером					67:25:0010702:5716 :		
1.	—						
1. Сведения о характерных точках границ уточняемого земельного участка с кадастровым номером					67:25:0010702:5717 :		
Система координат МСК-67, зона 1					Зона № 1		
Обоз- начение харак- терных точек границ	Координаты, м				Метод определения координат	Формулы, примененные для расчета средней квадратической погрешности определения координат характерных точек границ (Mt), с подставленными в такие формулы значениями и итоговые (вычисленные) значения Mt, м	Описание закрепления точки
	содержатся в Едином государственном реестре недвижимости		определены в результате выполнения комплексных кадастровых работ				
	X	Y	X	Y			
1	2	3	4	5	6	7	8
1164	490 567,64	1 265 222,25	490 567,64	1 265 222,25	—	0,10	—
1163	490 543,62	1 265 245,31	490 543,62	1 265 245,31			Закрепление отсутствует столб забора Закрепление отсутствует
1165	490 534,15	1 265 236,35	490 534,15	1 265 236,35			
1166	490 547,54	1 265 222,93	490 547,54	1 265 222,93			
1167	490 552,73	1 265 227,21	490 552,73	1 265 227,21			
1168	490 557,05	1 265 223,25	490 557,05	1 265 223,25			
1169	490 562,73	1 265 217,79	490 562,73	1 265 217,79			—
1164	490 567,64	1 265 222,25	490 567,64	1 265 222,25			
2. Сведения о частях границ уточняемого земельного участка с кадастровым номером					67:25:0010702:5717 :		
Обозначение части границ		Горизонтальное проложение (S), м	Описание прохождения части границ		Сведения о согласовании местоположения границ (согласовано/спорное)		
от т.	до т.						
1	2	3	4		5		
1164	1163	33,30	—		согласовано		
1163	1165	13,04					
1165	1166	18,96					
1166	1167	6,73					

1	2	3	4	5
1167	1168	5,86	—	согласовано
1168	1169	7,88		
1169	1164	6,63		

3. Сведения о характеристиках уточняемого земельного участка с кадастровым номером 67:25:0010702:5717 :

№ п/п	Наименование характеристики	Значение характеристики
1	2	3
1.	Адрес земельного участка	—
1.1.	Сведения о местоположении земельного участка (при отсутствии адреса) в структурированном в соответствии с федеральной информационной адресной системой виде	215805, Российская Федерация, Смоленская область, Ярцевский р-н, Ярцево г, Красная ул
1.2.	Дополнительные сведения о местоположении земельного участка	—
2.	Площадь земельного участка ± величина погрешности определения (вычисления) площади ($P \pm \Delta P$), м²	$347 \pm 7,00$
3.	Формула, примененная для вычисления предельной погрешности определения площади земельного участка, с подставленными значениями и итоговые (вычисленные) значения	$3,5 * 0,10 * \sqrt{(347,00)} = 7$
4.	Площадь земельного участка согласно сведениям Единого государственного реестра недвижимости (Ркад), м²	347,00
5.	Оценка расхождения Р и Ркад ($P - P_{кад}$), м²	0
6.	Предельный минимальный и максимальный размеры земельного участка ($P_{мин}$ и $P_{макс}$), м²	— —
7.	Кадастровый или иной государственный учетный номер (инвентарный) здания, сооружения, объекта незавершенного строительства, расположенного на земельном участке	—
8.	Вид (виды) разрешенного использования	ведение огородничества
8.1.	Дополнительные сведения об использовании земельного участка	—
9.	Сведения о земельных участках (землях общего пользования, территории общего пользования), посредством которых обеспечивается доступ	—
10.	Иные сведения	—

4. Пояснения к сведениям об уточняемом земельном участке с кадастровым номером 67:25:0010702:5717 :

1.	—
----	---

1. Сведения о характерных точках границ уточняемого земельного участка с кадастровым номером

67:25:0010702:5718

:

Система координат

МСК-67, зона 1

Зона №

1

Обоз- начение харак- терных точек границ	Координаты, м				Метод определения координат	Формулы, примененные для расчета средней квадратической погрешности определения координат характерных точек границ (Mt), с подставленными в такие формулы значениями и итоговые (вычисленные) значения Mt, м	Описание закрепления точки
	содержатся в Едином государственном реестре недвижимости		определены в результате выполнения комплексных кадастровых работ				
	X	Y	X	Y			
1	2	3	4	5	6	7	8
1144	490 435,47	1 265 272,13	490 435,47	1 265 272,13	—	0,10	металлическая арматура
1143	490 435,44	1 265 296,63	490 435,44	1 265 296,63			Закрепление отсутствует
598	490 421,60	1 265 292,21	490 421,60	1 265 292,21			—
988	490 417,07	1 265 292,09	490 417,07	1 265 292,09			
987	490 417,08	1 265 285,30	490 417,08	1 265 285,30			
986	490 417,04	1 265 276,10	490 417,04	1 265 276,10			
977	490 417,04	1 265 272,13	490 417,04	1 265 272,13			
976	490 427,25	1 265 272,13	490 427,25	1 265 272,13			Закрепление отсутствует
1144	490 435,47	1 265 272,13	490 435,47	1 265 272,13			металлическая арматура

2. Сведения о частях границ уточняемого земельного участка с кадастровым номером

67:25:0010702:5718

:

Обозначение части границ		Горизонтальное проложение (S), м	Описание прохождения части границ	Сведения о согласовании местоположения границ (согласовано/спорное)
от т.	до т.			
1	2	3	4	5
1144	1143	24,50	—	согласовано
1143	598	14,53		
598	988	4,53		
988	987	6,79		
987	986	9,20		
986	977	3,97		
977	976	10,21		
976	1144	8,22		

3. Сведения о характеристиках уточняемого земельного участка с кадастровым номером

67:25:0010702:5718

:

№ п/п	Наименование характеристики	Значение характеристики
-------	-----------------------------	-------------------------

1	2	3
1.	Адрес земельного участка	—
1.1.	Сведения о местоположении земельного участка (при отсутствии адреса) в структурированном в соответствии с федеральной информационной адресной системой виде	Российская Федерация, Смоленская область, Ярцевский р-н, Ярцево г, Старозавоппе ул
1.2.	Дополнительные сведения о местоположении земельного участка	—
2.	Площадь земельного участка \pm величина погрешности определения (вычисления) площади ($P \pm \Delta P$), м ²	$400 \pm 7,00$
3.	Формула, примененная для вычисления предельной погрешности определения площади земельного участка, с подставленными значениями и итоговые (вычисленные) значения	$3,5*0,10*\sqrt{(400,00)} = 7$
4.	Площадь земельного участка согласно сведениям Единого государственного реестра недвижимости (Ркад), м ²	400,00
5.	Оценка расхождения Р и Ркад ($P - P_{кад}$), м ²	0
6.	Предельный минимальный и максимальный размеры земельного участка (Рмин и Рмакс), м ²	— —
7.	Кадастровый или иной государственный учетный номер (инвентарный) здания, сооружения, объекта незавершенного строительства, расположенного на земельном участке	—
8.	Вид (виды) разрешенного использования	под жилым домом блокированной застройки
8.1.	Дополнительные сведения об использовании земельного участка	—
9.	Сведения о земельных участках (землях общего пользования, территории общего пользования), посредством которых обеспечивается доступ	—
10.	Иные сведения	—
4. Пояснения к сведениям об уточняемом земельном участке с кадастровым номером		67:25:0010702:5718 :
1.	—	

1. Сведения о характерных точках границ уточняемого земельного участка с кадастровым номером67:25:0010702:5721:

Система координатМСК-67, зона 1Зона №1

Обоз- начение харак- терных точек границ	Координаты, м				Метод определения координат	Формулы, примененные для расчета средней квадратической погрешности определения координат характерных точек границ (Mt), с подставленными в такие формулы значениями и итоговые (вычисленные) значения Mt, м	Описание закрепления точки	
	содержатся в Едином государственном реестре недвижимости		определены в результате выполнения комплексных кадастровых работ					
	X	Y	X	Y				
1	2	3	4	5	6	7	8	
405	490 521,00	1 265 179,88	490 521,00	1 265 179,88	—	0,30	Закрепление отсутствует	
1170	490 566,39	1 265 214,11	490 566,39	1 265 214,11		0,10		столб забора
1168	490 557,05	1 265 223,25	490 557,05	1 265 223,25				
1167	490 552,73	1 265 227,21	490 552,73	1 265 227,21			Закрепление отсутствует	
1166	490 547,54	1 265 222,93	490 547,54	1 265 222,93				
1165	490 534,15	1 265 236,35	490 534,15	1 265 236,35				
402	490 502,10	1 265 206,04	490 502,10	1 265 206,04		0,30		
405	490 521,00	1 265 179,88	490 521,00	1 265 179,88				

2. Сведения о частях границ уточняемого земельного участка с кадастровым номером67:25:0010702:5721:

Обозначение части границ		Горизонтальное проложение (S), м	Описание прохождения части границ	Сведения о согласовании местоположения границ (согласовано/спорное)
от т.	до т.			
1	2	3	4	5
405	1170	56,85	—	согласовано
1170	1168	13,07		
1168	1167	5,86		
1167	1166	6,73		
1166	1165	18,96		
1165	402	44,11		
402	405	32,27		

3. Сведения о характеристиках уточняемого земельного участка с кадастровым номером67:25:0010702:5721:

№ п/п	Наименование характеристики	Значение характеристики
1	2	3

1	2	3
1.	Адрес земельного участка	—
1.1.	Сведения о местоположении земельного участка (при отсутствии адреса) в структурированном в соответствии с федеральной информационной адресной системой виде	215805, Российская Федерация, Смоленская область, Ярцевский р-н, Ярцево г, Ярцевское р-н, Красная ул
1.2.	Дополнительные сведения о местоположении земельного участка	—
2.	Площадь земельного участка \pm величина погрешности определения (вычисления) площади ($P \pm \Delta P$), м ²	$1\,759 \pm 15,00$
3.	Формула, примененная для вычисления предельной погрешности определения площади земельного участка, с подставленными значениями и итоговые (вычисленные) значения	$3,5*0,10*\sqrt{(1\,759,00)} = 15$
4.	Площадь земельного участка согласно сведениям Единого государственного реестра недвижимости (Ркад), м ²	1 759,00
5.	Оценка расхождения Р и Ркад ($P - P_{кад}$), м ²	0
6.	Предельный минимальный и максимальный размеры земельного участка ($P_{мин}$ и $P_{макс}$), м ²	— —
7.	Кадастровый или иной государственный учетный номер (инвентарный) здания, сооружения, объекта незавершенного строительства, расположенного на земельном участке	—
8.	Вид (виды) разрешенного использования	для индивидуального жилищного строительства
8.1.	Дополнительные сведения об использовании земельного участка	—
9.	Сведения о земельных участках (землях общего пользования, территории общего пользования), посредством которых обеспечивается доступ	—
10.	Иные сведения	—
4. Пояснения к сведениям об уточняемом земельном участке с кадастровым номером		67:25:0010702:5721 :
1.	—	

1. Сведения о характерных точках границ уточняемого земельного участка с кадастровым номером67:25:0010702:5723:

Система координатМСК-67, зона 1Зона №1

Обоз- начение харак- терных точек границ	Координаты, м				Метод определения координат	Формулы, примененные для расчета средней квадратической погрешности определения координат характерных точек границ (Mt), с подставленными в такие формулы значениями и итоговые (вычисленные) значения Mt, м	Описание закрепления точки
	содержатся в Едином государственном реестре недвижимости		определены в результате выполнения комплексных кадастровых работ				
	X	Y	X	Y			
1	2	3	4	5	6	7	8
1171	490 501,34	1 265 222,64	490 501,34	1 265 222,64	—	0,10	Закрепление отсутствует
220	490 538,46	1 265 256,92	490 538,46	1 265 256,92			
219	490 529,35	1 265 271,43	490 529,35	1 265 271,43			
228	490 504,83	1 265 258,98	490 504,83	1 265 258,98			
1172	490 489,91	1 265 250,35	490 489,91	1 265 250,35			
1173	490 492,80	1 265 238,53	490 492,80	1 265 238,53			
1171	490 501,34	1 265 222,64	490 501,34	1 265 222,64			

2. Сведения о частях границ уточняемого земельного участка с кадастровым номером67:25:0010702:5723:

Обозначение части границ		Горизонтальное проложение (S), м	Описание прохождения части границ	Сведения о согласовании местоположения границ (согласовано/спорное)
от т.	до т.			
1	2	3	4	5
1171	220	50,53	—	согласовано
220	219	17,13		
219	228	27,50		
228	1172	17,24		
1172	1173	12,17		
1173	1171	18,04		

3. Сведения о характеристиках уточняемого земельного участка с кадастровым номером67:25:0010702:5723:

№ п/п	Наименование характеристики	Значение характеристики
1	2	3

1	2	3
1.	Адрес земельного участка	—
1.1.	Сведения о местоположении земельного участка (при отсутствии адреса) в структурированном в соответствии с федеральной информационной адресной системой виде	215805, Российская Федерация, Смоленская область, Ярцевский р-н, Ярцево г, Красная ул
1.2.	Дополнительные сведения о местоположении земельного участка	—
2.	Площадь земельного участка \pm величина погрешности определения (вычисления) площади ($P \pm \Delta P$), м ²	1 133 \pm 12,00
3.	Формула, примененная для вычисления предельной погрешности определения площади земельного участка, с подставленными значениями и итоговые (вычисленные) значения	$3,5*0,10*\sqrt{(1\ 133,00)} = 12$
4.	Площадь земельного участка согласно сведениям Единого государственного реестра недвижимости (Ркад), м ²	1 133,00
5.	Оценка расхождения Р и Ркад ($P - P_{кад}$), м ²	0
6.	Предельный минимальный и максимальный размеры земельного участка ($P_{мин}$ и $P_{макс}$), м ²	— —
7.	Кадастровый или иной государственный учетный номер (инвентарный) здания, сооружения, объекта незавершенного строительства, расположенного на земельном участке	—
8.	Вид (виды) разрешенного использования	Для индивидуального жилищного строительства
8.1.	Дополнительные сведения об использовании земельного участка	—
9.	Сведения о земельных участках (землях общего пользования, территории общего пользования), посредством которых обеспечивается доступ	—
10.	Иные сведения	—
4. Пояснения к сведениям об уточняемом земельном участке с кадастровым номером		67:25:0010702:5723 :
1.	—	

1. Сведения о характерных точках границ уточняемого земельного участка с кадастровым номером

67:25:0010702:5724

:

Система координат

МСК-67, зона 1

Зона №

1

Обоз- начение харак- терных точек границ	Координаты, м				Метод определения координат	Формулы, примененные для расчета средней квадратической погрешности определения координат характерных точек границ (Mt), с подставленными в такие формулы значениями и итоговые (вычисленные) значения Mt, м	Описание закрепления точки
	содержатся в Едином государственном реестре недвижимости		определены в результате выполнения комплексных кадастровых работ				
	X	Y	X	Y			
1	2	3	4	5	6	7	8
1174	490 498,40	1 265 219,93	490 498,40	1 265 219,93	—	0,10	Закрепление отсутствует
1171	490 501,34	1 265 222,64	490 501,34	1 265 222,64			
1173	490 492,80	1 265 238,53	490 492,80	1 265 238,53			
1172	490 489,91	1 265 250,35	490 489,91	1 265 250,35			
228	490 504,83	1 265 258,98	490 504,83	1 265 258,98			
227	490 481,35	1 265 317,95	490 481,35	1 265 317,95			
1175	490 480,87	1 265 319,36	490 480,87	1 265 319,36			
600	490 461,10	1 265 307,78	490 461,10	1 265 307,78			
316	490 481,08	1 265 260,63	490 481,08	1 265 260,63			
315	490 486,45	1 265 248,35	490 486,45	1 265 248,35			
314	490 482,86	1 265 246,83	490 482,86	1 265 246,83			
1174	490 498,40	1 265 219,93	490 498,40	1 265 219,93			

2. Сведения о частях границ уточняемого земельного участка с кадастровым номером

67:25:0010702:5724

:

Обозначение части границ		Горизонтальное проложение (S), м	Описание прохождения части границ	Сведения о согласовании местоположения границ (согласовано/спорное)
от т.	до т.			
1	2	3	4	5
1174	1171	4,00	—	согласовано
1171	1173	18,04		
1173	1172	12,17		
1172	228	17,24		
228	227	63,47		
227	1175	1,49		
1175	600	22,91		

1	2	3	4	5
600	316	51,21	—	согласовано
316	315	13,40		
315	314	3,90		
314	1174	31,07		

3. Сведения о характеристиках уточняемого земельного участка с кадастровым номером 67:25:0010702:5724 :

№ п/п	Наименование характеристики	Значение характеристики
1	2	3
1.	Адрес земельного участка	—
1.1.	Сведения о местоположении земельного участка (при отсутствии адреса) в структурированном в соответствии с федеральной информационной адресной системой виде	215805, Российская Федерация, Смоленская область, Ярцевский р-н, Ярцево г, Красная ул
1.2.	Дополнительные сведения о местоположении земельного участка	—
2.	Площадь земельного участка \pm величина погрешности определения (вычисления) площади ($P \pm \Delta P$), м ²	$1\,568 \pm 14,00$
3.	Формула, примененная для вычисления предельной погрешности определения площади земельного участка, с подставленными значениями и итоговые (вычисленные) значения	$3,5*0,10*\sqrt{(1\,568,00)} = 14$
4.	Площадь земельного участка согласно сведениям Единого государственного реестра недвижимости (Ркад), м ²	1 567,00
5.	Оценка расхождения Р и Ркад ($P - P_{кад}$), м ²	1
6.	Предельный минимальный и максимальный размеры земельного участка (Рмин и Рмакс), м ²	— —
7.	Кадастровый или иной государственный учетный номер (инвентарный) здания, сооружения, объекта незавершенного строительства, расположенного на земельном участке	—
8.	Вид (виды) разрешенного использования	под индивидуальный жилой дом
8.1.	Дополнительные сведения об использовании земельного участка	—
9.	Сведения о земельных участках (землях общего пользования, территории общего пользования), посредством которых обеспечивается доступ	—
10.	Иные сведения	—

4. Пояснения к сведениям об уточняемом земельном участке с кадастровым номером 67:25:0010702:5724 :

1.	—
----	---

1. Сведения о характерных точках границ уточняемого земельного участка с кадастровым номером

67:25:0010702:5728

:

Система координат

МСК-67, зона 1

Зона №

1

Обоз- начение харак- терных точек границ	Координаты, м				Метод определения координат	Формулы, примененные для расчета средней квадратической погрешности определения координат характерных точек границ (Mt), с подставленными в такие формулы значениями и итоговые (вычисленные) значения Mt, м	Описание закрепления точки
	содержатся в Едином государственном реестре недвижимости		определены в результате выполнения комплексных кадастровых работ				
	X	Y	X	Y			
1	2	3	4	5	6	7	8
714	489 884,42	1 264 816,77	489 884,42	1 264 816,77	—	0,10	—
515	489 877,17	1 264 830,10	489 877,17	1 264 830,10		0,30	
514	489 868,54	1 264 845,94	489 868,54	1 264 845,94		0,10	
1176	489 853,41	1 264 837,31	489 853,41	1 264 837,31			
715	489 867,65	1 264 806,84	489 867,65	1 264 806,84			
714	489 884,42	1 264 816,77	489 884,42	1 264 816,77			

2. Сведения о частях границ уточняемого земельного участка с кадастровым номером

67:25:0010702:5728

:

Обозначение части границ		Горизонтальное проложение (S), м	Описание прохождения части границ	Сведения о согласовании местоположения границ (согласовано/спорное)
от т.	до т.			
1	2	3	4	5
714	515	15,17	—	согласовано
515	514	18,04		
514	1176	17,42		
1176	715	33,63		
715	714	19,49		

3. Сведения о характеристиках уточняемого земельного участка с кадастровым номером

67:25:0010702:5728

:

№ п/п	Наименование характеристики	Значение характеристики
1	2	3

1	2	3
1.	Адрес земельного участка	Российская Федерация, Смоленская область, р-н Ярцевский , г/п Ярцевское, г Ярцево, ул Партизанская, з/у 12В
1.1.	Сведения о местоположении земельного участка (при отсутствии адреса) в структурированном в соответствии с федеральной информационной адресной системой виде	—
1.2.	Дополнительные сведения о местоположении земельного участка	—
2.	Площадь земельного участка \pm величина погрешности определения (вычисления) площади ($P \pm \Delta P$), м ²	$615 \pm 9,00$
3.	Формула, примененная для вычисления предельной погрешности определения площади земельного участка, с подставленными значениями и итоговые (вычисленные) значения	$3,5*0,10*\sqrt{(615,00)} = 9$
4.	Площадь земельного участка согласно сведениям Единого государственного реестра недвижимости (Ркад), м ²	615,00
5.	Оценка расхождения Р и Ркад ($P - P_{кад}$), м ²	0
6.	Предельный минимальный и максимальный размеры земельного участка ($P_{мин}$ и $P_{макс}$), м ²	— —
7.	Кадастровый или иной государственный учетный номер (инвентарный) здания, сооружения, объекта незавершенного строительства, расположенного на земельном участке	—
8.	Вид (виды) разрешенного использования	для индивидуального жилищного строительства
8.1.	Дополнительные сведения об использовании земельного участка	—
9.	Сведения о земельных участках (землях общего пользования, территории общего пользования), посредством которых обеспечивается доступ	—
10.	Иные сведения	—
4. Пояснения к сведениям об уточняемом земельном участке с кадастровым номером		67:25:0010702:5728 :
1.	—	

1. Сведения о характерных точках границ уточняемого земельного участка с кадастровым номером						67:25:0010702:5729		:
Система координат				МСК-67, зона 1		Зона № 1		
Обозначение характерных точек границ	Координаты, м				Метод определения координат	Формулы, примененные для расчета средней квадратической погрешности определения координат характерных точек границ (Mt), с подставленными в такие формулы значениями и итоговые (вычисленные) значения Mt, м	Описание закрепления точки	
	содержатся в Едином государственном реестре недвижимости		определены в результате выполнения комплексных кадастровых работ					
	X	Y	X	Y				
1	2	3	4	5	6	7	8	
334	490 027,69	1 264 896,31	490 027,69	1 264 896,31	—	0,30	—	
333	490 025,87	1 264 903,32	490 025,87	1 264 903,32		0,10	долговременный межевой знак	
332	490 018,39	1 264 933,57	490 018,39	1 264 933,57				
717	490 015,05	1 264 942,23	490 015,05	1 264 942,23				
41	489 998,27	1 264 935,59	489 998,27	1 264 935,59				
1177	490 017,63	1 264 892,51	490 017,63	1 264 892,51				
334	490 027,69	1 264 896,31	490 027,69	1 264 896,31		0,30	—	
2. Сведения о частях границ уточняемого земельного участка с кадастровым номером						67:25:0010702:5729		:
Обозначение части границ		Горизонтальное проложение (S), м	Описание прохождения части границ	Сведения о согласовании местоположения границ (согласовано/спорное)				
от т.	до т.							
1	2	3	4	5				
334	333	7,24	—	согласовано				
333	332	31,16						
332	717	9,28						
717	41	18,05						
41	1177	47,23						
1177	334	10,75						
3. Сведения о характеристиках уточняемого земельного участка с кадастровым номером						67:25:0010702:5729		:
№ п/п	Наименование характеристики			Значение характеристики				
1	2			3				

1	2	3
1.	Адрес земельного участка	Российская Федерация, Смоленская область, Ярцевский район, Ярцевское городское поселение, г. Ярцево, ул. Партизанская, з/у 11В
1.1.	Сведения о местоположении земельного участка (при отсутствии адреса) в структурированном в соответствии с федеральной информационной адресной системой виде	—
1.2.	Дополнительные сведения о местоположении земельного участка	—
2.	Площадь земельного участка \pm величина погрешности определения (вычисления) площади ($P \pm \Delta P$), м ²	$701 \pm 9,00$
3.	Формула, примененная для вычисления предельной погрешности определения площади земельного участка, с подставленными значениями и итоговые (вычисленные) значения	$3,5*0,10*\sqrt{(701,00)} = 9$
4.	Площадь земельного участка согласно сведениям Единого государственного реестра недвижимости (Ркад), м ²	701,00
5.	Оценка расхождения Р и Ркад ($P - P_{кад}$), м ²	0
6.	Предельный минимальный и максимальный размеры земельного участка ($P_{мин}$ и $P_{макс}$), м ²	— —
7.	Кадастровый или иной государственный учетный номер (инвентарный) здания, сооружения, объекта незавершенного строительства, расположенного на земельном участке	—
8.	Вид (виды) разрешенного использования	под индивидуальным жилым домом
8.1.	Дополнительные сведения об использовании земельного участка	—
9.	Сведения о земельных участках (землях общего пользования, территории общего пользования), посредством которых обеспечивается доступ	—
10.	Иные сведения	—
4. Пояснения к сведениям об уточняемом земельном участке с кадастровым номером		67:25:0010702:5729 :
1.	—	

1. Сведения о характерных точках границ уточняемого земельного участка с кадастровым номером

67:25:0010702:5730

:

Система координат

МСК-67, зона 1

Зона №

1

Обоз- начение харак- терных точек границ	Координаты, м				Метод определения координат	Формулы, примененные для расчета средней квадратической погрешности определения координат характерных точек границ (Mt), с подставленными в такие формулы значениями и итоговые (вычисленные) значения Mt, м	Описание закрепления точки
	содержатся в Едином государственном реестре недвижимости		определены в результате выполнения комплексных кадастровых работ				
	X	Y	X	Y			
1	2	3	4	5	6	7	8
1177	490 017,63	1 264 892,51	490 017,63	1 264 892,51	—	0,10	—
41	489 998,27	1 264 935,59	489 998,27	1 264 935,59			
51	489 983,54	1 264 929,76	489 983,54	1 264 929,76			
50	489 983,89	1 264 926,52	489 983,89	1 264 926,52			Долговременный межевой знак
665	489 991,35	1 264 910,52	489 991,35	1 264 910,52			Закрепление отсутствует
664	489 995,16	1 264 902,36	489 995,16	1 264 902,36			Долговременный межевой знак
663	489 986,62	1 264 897,76	489 986,62	1 264 897,76			
662	489 987,19	1 264 896,06	489 987,19	1 264 896,06			
661	489 981,09	1 264 892,64	489 981,09	1 264 892,64			
660	489 981,50	1 264 891,72	489 981,50	1 264 891,72			
659	489 983,51	1 264 887,27	489 983,51	1 264 887,27			
658	489 987,41	1 264 881,10	489 987,41	1 264 881,10			
1177	490 017,63	1 264 892,51	490 017,63	1 264 892,51			—

2. Сведения о частях границ уточняемого земельного участка с кадастровым номером

67:25:0010702:5730

:

Обозначение части границ		Горизонтальное проложение (S), м	Описание прохождения части границ	Сведения о согласовании местоположения границ (согласовано/спорное)
от т.	до т.			

1	2	3	4	5
1177	41	47,23	—	согласовано
41	51	15,84		
51	50	3,26		
50	665	17,65		
665	664	9,01		
664	663	9,70		
663	662	1,79		
662	661	6,99		
661	660	1,01		
660	659	4,88		
659	658	7,30		
658	1177	32,30		

3. Сведения о характеристиках уточняемого земельного участка с кадастровым номером 67:25:0010702:5730 :

№ п/п	Наименование характеристики	Значение характеристики
1	2	3
1.	Адрес земельного участка	Российская Федерация, Смоленская область, Ярцевский район, Ярцевское городское поселение, г. Ярцево, ул. Партизанская, з/у 11
1.1.	Сведения о местоположении земельного участка (при отсутствии адреса) в структурированном в соответствии с федеральной информационной адресной системой виде	—
1.2.	Дополнительные сведения о местоположении земельного участка	—
2.	Площадь земельного участка ± величина погрешности определения (вычисления) площади ($P \pm \Delta P$), м²	$1\,033 \pm 11,00$
3.	Формула, примененная для вычисления предельной погрешности определения площади земельного участка, с подставленными значениями и итоговые (вычисленные) значения	$3,5 \cdot 0,10 \cdot \sqrt{(1\,033,00)} = 11$
4.	Площадь земельного участка согласно сведениям Единого государственного реестра недвижимости (Ркад), м²	1 034,00
5.	Оценка расхождения Р и Ркад ($P - P_{\text{кад}}$), м²	1
6.	Предельный минимальный и максимальный размеры земельного участка ($P_{\text{мин}}$ и $P_{\text{макс}}$), м²	— —

1	2				3		
7.	Кадастровый или иной государственный учетный номер (инвентарный) здания, сооружения, объекта незавершенного строительства, расположенного на земельном участке				—		
8.	Вид (виды) разрешенного использования				под индивидуальным жилым домом		
8.1.	Дополнительные сведения об использовании земельного участка				—		
9.	Сведения о земельных участках (землях общего пользования, территории общего пользования), посредством которых обеспечивается доступ				—		
10.	Иные сведения				—		
4. Пояснения к сведениям об уточняемом земельном участке с кадастровым номером					67:25:0010702:5730 :		
1.	—						
1. Сведения о характерных точках границ уточняемого земельного участка с кадастровым номером					67:25:0010702:5738 :		
Система координат МСК-67, зона 1					Зона № 1		
Обоз- начение харак- терных точек границ	Координаты, м				Метод определения координат	Формулы, примененные для расчета средней квадратической погрешности определения координат характерных точек границ (Mt), с подставленными в такие формулы значениями и итоговые (вычисленные) значения Mt, м	Описание закрепления точки
	содержатся в Едином государственном реестре недвижимости		определены в результате выполнения комплексных кадастровых работ				
	X	Y	X	Y			
1	2	3	4	5	6	7	8
261	490 061,69	1 264 812,09	490 061,69	1 264 812,09	—	0,30	Временный межевой знак
260	490 056,23	1 264 826,45	490 056,23	1 264 826,45		0,10	
1178	490 018,34	1 264 813,31	490 018,34	1 264 813,31		0,30	
367	490 020,66	1 264 806,66	490 020,66	1 264 806,66			
366	490 036,84	1 264 812,66	490 036,84	1 264 812,66			
556	490 042,11	1 264 801,81	490 042,11	1 264 801,81			
261	490 061,69	1 264 812,09	490 061,69	1 264 812,09			
2. Сведения о частях границ уточняемого земельного участка с кадастровым номером					67:25:0010702:5738 :		
Обозначение части границ		Горизонтальное проложение (S), м	Описание прохождения части границ		Сведения о согласовании местоположения границ (согласовано/спорное)		
от т.	до т.						
1	2	3	4		5		

1	2	3	4	5
261	260	15,36	—	согласовано
260	1178	40,10		
1178	367	7,04		
367	366	17,26		
366	556	12,06		
556	261	22,11		

3. Сведения о характеристиках уточняемого земельного участка с кадастровым номером 67:25:0010702:5738 :

№ п/п	Наименование характеристики	Значение характеристики
1	2	3
1.	Адрес земельного участка	Российская Федерация, Смоленская область, р-н Ярцевский, Ярцевское городское поселение, г. Ярцево, ул. Партизанская, в районе д.7
1.1.	Сведения о местоположении земельного участка (при отсутствии адреса) в структурированном в соответствии с федеральной информационной адресной системой виде	—
1.2.	Дополнительные сведения о местоположении земельного участка	—
2.	Площадь земельного участка \pm величина погрешности определения (вычисления) площади ($P \pm \Delta P$), м ²	$505 \pm 8,00$
3.	Формула, примененная для вычисления предельной погрешности определения площади земельного участка, с подставленными значениями и итоговые (вычисленные) значения	$3,5*0,10*\sqrt{(505,00)} = 8$
4.	Площадь земельного участка согласно сведениям Единого государственного реестра недвижимости (Ркад), м ²	505,00
5.	Оценка расхождения Р и Ркад ($P - P_{кад}$), м ²	0
6.	Предельный минимальный и максимальный размеры земельного участка (Рмин и Рмакс), м ²	— —
7.	Кадастровый или иной государственный учетный номер (инвентарный) здания, сооружения, объекта незавершенного строительства, расположенного на земельном участке	—
8.	Вид (виды) разрешенного использования	Для индивидуального жилищного строительства
8.1.	Дополнительные сведения об использовании земельного участка	—
9.	Сведения о земельных участках (землях общего пользования, территории общего пользования), посредством которых обеспечивается доступ	—

1	2				3				
10.	Иные сведения				—				
4. Пояснения к сведениям об уточняемом земельном участке с кадастровым номером					67:25:0010702:5738			:	
1.	—								
1. Сведения о характерных точках границ уточняемого земельного участка с кадастровым номером					67:25:0010702:5739				:
Система координат					МСК-67, зона 1				Зона № 1
Обозначение характерных точек границ	Координаты, м				Метод определения координат	Формулы, примененные для расчета средней квадратической погрешности определения координат характерных точек границ (Mt), с подставленными в такие формулы значениями и итоговые (вычисленные) значения Mt, м	Описание закрепления точки		
	содержатся в Едином государственном реестре недвижимости		определены в результате выполнения комплексных кадастровых работ						
	X	Y	X	Y					
1	2	3	4	5	6	7	8		
260	490 056,23	1 264 826,45	490 056,23	1 264 826,45	—	0,10	Временный межевой знак		
259	490 052,56	1 264 836,16	490 052,56	1 264 836,16					
1179	490 051,62	1 264 838,05	490 051,62	1 264 838,05					
571	490 014,16	1 264 825,23	490 014,16	1 264 825,23		—			
1178	490 018,34	1 264 813,31	490 018,34	1 264 813,31		0,10			
260	490 056,23	1 264 826,45	490 056,23	1 264 826,45					
2. Сведения о частях границ уточняемого земельного участка с кадастровым номером					67:25:0010702:5739				:
Обозначение части границ		Горизонтальное проложение (S), м	Описание прохождения части границ	Сведения о согласовании местоположения границ (согласовано/спорное)					
от т.	до т.								
1	2	3	4	5					
260	259	10,38	—	согласовано					
259	1179	2,11							
1179	571	39,59							
571	1178	12,63							
1178	260	40,10							
3. Сведения о характеристиках уточняемого земельного участка с кадастровым номером					67:25:0010702:5739				:
№ п/п	Наименование характеристики				Значение характеристики				
1	2				3				

1	2	3
1.	Адрес земельного участка	Российская Федерация, Смоленская область, муниципальный район Ярцевский, городское поселение Ярцевское, город Ярцево, улица Партизанская, в районе дома 7
1.1.	Сведения о местоположении земельного участка (при отсутствии адреса) в структурированном в соответствии с федеральной информационной адресной системой виде	—
1.2.	Дополнительные сведения о местоположении земельного участка	—
2.	Площадь земельного участка \pm величина погрешности определения (вычисления) площади ($P \pm \Delta P$), м ²	$501 \pm 8,00$
3.	Формула, примененная для вычисления предельной погрешности определения площади земельного участка, с подставленными значениями и итоговые (вычисленные) значения	$3,5*0,10*\sqrt{(501,00)} = 8$
4.	Площадь земельного участка согласно сведениям Единого государственного реестра недвижимости (Ркад), м ²	501,00
5.	Оценка расхождения Р и Ркад ($P - P_{кад}$), м ²	0
6.	Предельный минимальный и максимальный размеры земельного участка ($P_{мин}$ и $P_{макс}$), м ²	— —
7.	Кадастровый или иной государственный учетный номер (инвентарный) здания, сооружения, объекта незавершенного строительства, расположенного на земельном участке	—
8.	Вид (виды) разрешенного использования	Для индивидуального жилищного строительства
8.1.	Дополнительные сведения об использовании земельного участка	—
9.	Сведения о земельных участках (землях общего пользования, территории общего пользования), посредством которых обеспечивается доступ	—
10.	Иные сведения	—
4. Пояснения к сведениям об уточняемом земельном участке с кадастровым номером		67:25:0010702:5739 :
1.	—	

1. Сведения о характерных точках границ уточняемого земельного участка с кадастровым номером

67:25:0010702:5740

:

Система координат

МСК-67, зона 1

Зона №

1

Обоз- начение харак- терных точек границ	Координаты, м				Метод определения координат	Формулы, примененные для расчета средней квадратической погрешности определения координат характерных точек границ (Mt), с подставленными в такие формулы значениями и итоговые (вычисленные) значения Mt, м	Описание закрепления точки
	содержатся в Едином государственном реестре недвижимости		определены в результате выполнения комплексных кадастровых работ				
	X	Y	X	Y			
1	2	3	4	5	6	7	8
1180	490 120,54	1 265 668,05	490 120,54	1 265 668,05	—	0,10	Временный межевой знак
1181	490 106,58	1 265 684,84	490 106,58	1 265 684,84			
1182	490 096,20	1 265 684,03	490 096,20	1 265 684,03			
1183	490 061,86	1 265 673,23	490 061,86	1 265 673,23			
1184	490 081,05	1 265 650,16	490 081,05	1 265 650,16			
1185	490 086,50	1 265 643,62	490 086,50	1 265 643,62			
1186	490 088,40	1 265 641,31	490 088,40	1 265 641,31			
1180	490 120,54	1 265 668,05	490 120,54	1 265 668,05			

2. Сведения о частях границ уточняемого земельного участка с кадастровым номером

67:25:0010702:5740

:

Обозначение части границ		Горизонтальное проложение (S), м	Описание прохождения части границ	Сведения о согласовании местоположения границ (согласовано/спорное)
от т.	до т.			
1	2	3	4	5
1180	1181	21,84	—	согласовано
1181	1182	10,41		
1182	1183	36,00		
1183	1184	30,01		
1184	1185	8,51		
1185	1186	2,99		
1186	1180	41,81		

3. Сведения о характеристиках уточняемого земельного участка с кадастровым номером

67:25:0010702:5740

:

№ п/п	Наименование характеристики	Значение характеристики
1	2	3

1	2	3
1.	Адрес земельного участка	—
1.1.	Сведения о местоположении земельного участка (при отсутствии адреса) в структурированном в соответствии с федеральной информационной адресной системой виде	215805, Российская Федерация, Смоленская область, Ярцевский р-н, Ярцево г, Metallurgov пр-кт
1.2.	Дополнительные сведения о местоположении земельного участка	—
2.	Площадь земельного участка \pm величина погрешности определения (вычисления) площади ($P \pm \Delta P$), м ²	$1\,366 \pm 13,00$
3.	Формула, примененная для вычисления предельной погрешности определения площади земельного участка, с подставленными значениями и итоговые (вычисленные) значения	$3,5*0,10*\sqrt{(1\,366,00)} = 13$
4.	Площадь земельного участка согласно сведениям Единого государственного реестра недвижимости (Ркад), м ²	1 366,00
5.	Оценка расхождения Р и Ркад ($P - P_{\text{кад}}$), м ²	0
6.	Предельный минимальный и максимальный размеры земельного участка ($P_{\text{мин}}$ и $P_{\text{макс}}$), м ²	— —
7.	Кадастровый или иной государственный учетный номер (инвентарный) здания, сооружения, объекта незавершенного строительства, расположенного на земельном участке	—
8.	Вид (виды) разрешенного использования	под магазин с аптечным пунктом
8.1.	Дополнительные сведения об использовании земельного участка	—
9.	Сведения о земельных участках (землях общего пользования, территории общего пользования), посредством которых обеспечивается доступ	—
10.	Иные сведения	—
4. Пояснения к сведениям об уточняемом земельном участке с кадастровым номером		67:25:0010702:5740 :
1.	—	

1. Сведения о характерных точках границ уточняемого земельного участка с кадастровым номером					67:25:0010702:5742		
Система координат МСК-67, зона 1					Зона № 1		
Обозначение характерных точек границ	Координаты, м				Метод определения координат	Формулы, примененные для расчета средней квадратической погрешности определения координат характерных точек границ (Mt), с подставленными в такие формулы значениями и итоговые (вычисленные) значения Mt, м	Описание закрепления точки
	содержатся в Едином государственном реестре недвижимости		определены в результате выполнения комплексных кадастровых работ				
	X	Y	X	Y			
1	2	3	4	5	6	7	8
221	490 540,22	1 265 258,70	490 540,22	1 265 258,70	—	0,10	Закрепление отсутствует
1187	490 558,11	1 265 276,87	490 558,11	1 265 276,87			Долговременный межевой знак
1188	490 541,27	1 265 319,95	490 541,27	1 265 319,95			
1189	490 521,23	1 265 312,46	490 521,23	1 265 312,46			
223	490 528,29	1 265 292,67	490 528,29	1 265 292,67			Закрепление отсутствует
222	490 536,32	1 265 269,93	490 536,32	1 265 269,93			
221	490 540,22	1 265 258,70	490 540,22	1 265 258,70			
2. Сведения о частях границ уточняемого земельного участка с кадастровым номером							67:25:0010702:5742
Обозначение части границ		Горизонтальное проложение (S), м	Описание прохождения части границ	Сведения о согласовании местоположения границ (согласовано/спорное)			
от т.	до т.						
1	2	3	4	5			
221	1187	25,50	—	согласовано			
1187	1188	46,25					
1188	1189	21,39					
1189	223	21,01					
223	222	24,12					
222	221	11,89					
3. Сведения о характеристиках уточняемого земельного участка с кадастровым номером						67:25:0010702:5742	
№ п/п	Наименование характеристики		Значение характеристики				
1	2		3				

1	2	3
1.	Адрес земельного участка	—
1.1.	Сведения о местоположении земельного участка (при отсутствии адреса) в структурированном в соответствии с федеральной информационной адресной системой виде	215805, Российская Федерация, Смоленская область, Ярцевский р-н, Ярцево г, Ярцевское р-н, Красная ул, уч 10А
1.2.	Дополнительные сведения о местоположении земельного участка	—
2.	Площадь земельного участка \pm величина погрешности определения (вычисления) площади ($P \pm \Delta P$), м ²	1 146 \pm 12,00
3.	Формула, примененная для вычисления предельной погрешности определения площади земельного участка, с подставленными значениями и итоговые (вычисленные) значения	$3,5*0,10*\sqrt{(1\ 146,00)} = 12$
4.	Площадь земельного участка согласно сведениям Единого государственного реестра недвижимости (Ркад), м ²	1 146,00
5.	Оценка расхождения Р и Ркад ($P - P_{кад}$), м ²	0
6.	Предельный минимальный и максимальный размеры земельного участка ($P_{мин}$ и $P_{макс}$), м ²	— —
7.	Кадастровый или иной государственный учетный номер (инвентарный) здания, сооружения, объекта незавершенного строительства, расположенного на земельном участке	—
8.	Вид (виды) разрешенного использования	Под индивидуальный жилой дом
8.1.	Дополнительные сведения об использовании земельного участка	—
9.	Сведения о земельных участках (землях общего пользования, территории общего пользования), посредством которых обеспечивается доступ	—
10.	Иные сведения	—
4. Пояснения к сведениям об уточняемом земельном участке с кадастровым номером		67:25:0010702:5742 :
1.	—	

1. Сведения о характерных точках границ уточняемого земельного участка с кадастровым номером67:25:0010702:5745:

Система координатМСК-67, зона 1Зона №1

Обоз- начение харак- терных точек границ	Координаты, м				Метод определения координат	Формулы, примененные для расчета средней квадратической погрешности определения координат характерных точек границ (Mt), с подставленными в такие формулы значениями и итоговые (вычисленные) значения Mt, м	Описание закрепления точки
	содержатся в Едином государственном реестре недвижимости		определены в результате выполнения комплексных кадастровых работ				
	X	Y	X	Y			
1	2	3	4	5	6	7	8
1190	489 972,58	1 264 786,46	489 972,58	1 264 786,46	—	0,10	—
653	489 963,40	1 264 808,62	489 963,40	1 264 808,62			Долговременный межевой знак
657	489 927,53	1 264 793,48	489 927,53	1 264 793,48			
1191	489 912,14	1 264 786,29	489 912,14	1 264 786,29			—
911	489 907,65	1 264 784,22	489 907,65	1 264 784,22			
1192	489 915,09	1 264 762,53	489 915,09	1 264 762,53			
1190	489 972,58	1 264 786,46	489 972,58	1 264 786,46			

2. Сведения о частях границ уточняемого земельного участка с кадастровым номером67:25:0010702:5745:

Обозначение части границ		Горизонтальное проложение (S), м	Описание прохождения части границ	Сведения о согласовании местоположения границ (согласовано/спорное)
от т.	до т.			
1	2	3	4	5
1190	653	23,99	—	согласовано
653	657	38,93		
657	1191	16,99		
1191	911	4,94		
911	1192	22,93		
1192	1190	62,27		

3. Сведения о характеристиках уточняемого земельного участка с кадастровым номером67:25:0010702:5745:

№ п/п	Наименование характеристики	Значение характеристики
1	2	3

1	2	3
1.	Адрес земельного участка	—
1.1.	Сведения о местоположении земельного участка (при отсутствии адреса) в структурированном в соответствии с федеральной информационной адресной системой виде	215805, Российская Федерация, Смоленская область, Ярцевский р-н, Ярцево г, Партизанская ул
1.2.	Дополнительные сведения о местоположении земельного участка	—
2.	Площадь земельного участка \pm величина погрешности определения (вычисления) площади ($P \pm \Delta P$), м ²	1 458 \pm 13,00
3.	Формула, примененная для вычисления предельной погрешности определения площади земельного участка, с подставленными значениями и итоговые (вычисленные) значения	$3,5*0,10*\sqrt{(1\ 458,00)} = 13$
4.	Площадь земельного участка согласно сведениям Единого государственного реестра недвижимости (Ркад), м ²	1 457,00
5.	Оценка расхождения Р и Ркад ($P - P_{кад}$), м ²	1
6.	Предельный минимальный и максимальный размеры земельного участка ($P_{мин}$ и $P_{макс}$), м ²	— —
7.	Кадастровый или иной государственный учетный номер (инвентарный) здания, сооружения, объекта незавершенного строительства, расположенного на земельном участке	—
8.	Вид (виды) разрешенного использования	Под индивидуальным жилым домом
8.1.	Дополнительные сведения об использовании земельного участка	—
9.	Сведения о земельных участках (землях общего пользования, территории общего пользования), посредством которых обеспечивается доступ	—
10.	Иные сведения	—
4. Пояснения к сведениям об уточняемом земельном участке с кадастровым номером		67:25:0010702:5745 :
1.	—	

1. Сведения о характерных точках границ уточняемого земельного участка с кадастровым номером

67:25:0010702:5747

:

Система координат

МСК-67, зона 1

Зона №

1

Обоз- начение харак- терных точек границ	Координаты, м				Метод определения координат	Формулы, примененные для расчета средней квадратической погрешности определения координат характерных точек границ (Mt), с подставленными в такие формулы значениями и итоговые (вычисленные) значения Mt, м	Описание закрепления точки
	содержатся в Едином государственном реестре недвижимости		определены в результате выполнения комплексных кадастровых работ				
	X	Y	X	Y			
1	2	3	4	5	6	7	8
1193	490 451,69	1 265 114,01	490 451,69	1 265 114,01	—	0,10	—
523	490 446,85	1 265 124,01	490 446,85	1 265 124,01		0,30	Закрепление отсутствует
529	490 421,35	1 265 114,41	490 421,35	1 265 114,41			
1194	490 426,00	1 265 103,14	490 426,00	1 265 103,14		0,10	
1195	490 427,05	1 265 100,54	490 427,05	1 265 100,54			
1193	490 451,69	1 265 114,01	490 451,69	1 265 114,01			

2. Сведения о частях границ уточняемого земельного участка с кадастровым номером

67:25:0010702:5747

:

Обозначение части границ		Горизонтальное проложение (S), м	Описание прохождения части границ	Сведения о согласовании местоположения границ (согласовано/спорное)
от т.	до т.			
1	2	3	4	5
1193	523	11,11	—	согласовано
523	529	27,25		
529	1194	12,19		
1194	1195	2,80		
1195	1193	28,08		

3. Сведения о характеристиках уточняемого земельного участка с кадастровым номером

67:25:0010702:5747

:

№ п/п	Наименование характеристики	Значение характеристики
1	2	3

1	2	3
1.	Адрес земельного участка	—
1.1.	Сведения о местоположении земельного участка (при отсутствии адреса) в структурированном в соответствии с федеральной информационной адресной системой виде	215805, Российская Федерация, Смоленская область, Ярцевский р-н, Ярцево г, Ярцевское р-н, Красная ул
1.2.	Дополнительные сведения о местоположении земельного участка	—
2.	Площадь земельного участка \pm величина погрешности определения (вычисления) площади ($P \pm \Delta P$), м ²	$360 \pm 7,00$
3.	Формула, примененная для вычисления предельной погрешности определения площади земельного участка, с подставленными значениями и итоговые (вычисленные) значения	$3,5*0,10*\sqrt{(360,00)} = 7$
4.	Площадь земельного участка согласно сведениям Единого государственного реестра недвижимости (Ркад), м ²	360,00
5.	Оценка расхождения Р и Ркад ($P - P_{кад}$), м ²	0
6.	Предельный минимальный и максимальный размеры земельного участка ($P_{мин}$ и $P_{макс}$), м ²	— —
7.	Кадастровый или иной государственный учетный номер (инвентарный) здания, сооружения, объекта незавершенного строительства, расположенного на земельном участке	—
8.	Вид (виды) разрешенного использования	ведение огородничества
8.1.	Дополнительные сведения об использовании земельного участка	—
9.	Сведения о земельных участках (землях общего пользования, территории общего пользования), посредством которых обеспечивается доступ	—
10.	Иные сведения	—
4. Пояснения к сведениям об уточняемом земельном участке с кадастровым номером		67:25:0010702:5747 :
1.	—	

1. Сведения о характерных точках границ уточняемого земельного участка с кадастровым номером67:25:0010702:5750:

Система координатМСК-67, зона 1Зона №1

Обоз- начение харак- терных точек границ	Координаты, м				Метод определения координат	Формулы, примененные для расчета средней квадратической погрешности определения координат характерных точек границ (Mt), с подставленными в такие формулы значениями и итоговые (вычисленные) значения Mt, м	Описание закрепления точки
	содержатся в Едином государственном реестре недвижимости		определены в результате выполнения комплексных кадастровых работ				
	X	Y	X	Y			
1	2	3	4	5	6	7	8
78	490 275,96	1 265 169,57	490 275,96	1 265 169,57	—	0,10	—
79	490 270,67	1 265 191,97	490 270,67	1 265 191,97			
80	490 295,75	1 265 197,72	490 295,75	1 265 197,72			
1196	490 298,12	1 265 212,70	490 298,12	1 265 212,70			
1197	490 268,35	1 265 207,39	490 268,35	1 265 207,39			
1198	490 268,50	1 265 203,00	490 268,50	1 265 203,00			
1199	490 263,81	1 265 201,51	490 263,81	1 265 201,51			
1200	490 272,02	1 265 165,18	490 272,02	1 265 165,18			
78	490 275,96	1 265 169,57	490 275,96	1 265 169,57			
Вырез 1 из 1							
97	490 289,42	1 265 198,86	490 289,42	1 265 198,86	—	0,10	Закрепление отсутствует
94	490 288,01	1 265 206,54	490 288,01	1 265 206,54			
95	490 276,20	1 265 204,15	490 276,20	1 265 204,15			
96	490 277,54	1 265 196,55	490 277,54	1 265 196,55			
97	490 289,42	1 265 198,86	490 289,42	1 265 198,86			

2. Сведения о частях границ уточняемого земельного участка с кадастровым номером67:25:0010702:5750:

Обозначение части границ		Горизонтальное проложение (S), м	Описание прохождения части границ	Сведения о согласовании местоположения границ (согласовано/спорное)
от т.	до т.			
1	2	3	4	5
78	79	23,02	—	согласовано
79	80	25,73		
80	1196	15,17		
1196	1197	30,24		

1	2	3	4	5
1197	1198	4,39	—	согласовано
1198	1199	4,92		
1199	1200	37,25		
1200	78	5,90		

Вырез 1 из 1

97	94	7,81	—	согласовано
94	95	12,05		
95	96	7,72		
96	97	12,10		

3. Сведения о характеристиках уточняемого земельного участка с кадастровым номером 67:25:0010702:5750 :

№ п/п	Наименование характеристики	Значение характеристики
1	2	3
1.	Адрес земельного участка	—
1.1.	Сведения о местоположении земельного участка (при отсутствии адреса) в структурированном в соответствии с федеральной информационной адресной системой виде	Российская Федерация, Смоленская область, Ярцевский р-н, Ярцево г, Ярцевское р-н, Старозавопье ул
1.2.	Дополнительные сведения о местоположении земельного участка	—
2.	Площадь земельного участка ± величина погрешности определения (вычисления) площади ($P \pm \Delta P$), м²	$496 \pm 8,00$
3.	Формула, примененная для вычисления предельной погрешности определения площади земельного участка, с подставленными значениями и итоговые (вычисленные) значения	$3,5*0,10*\sqrt{(496,00)} = 8$
4.	Площадь земельного участка согласно сведениям Единого государственного реестра недвижимости (Ркад), м²	496,00
5.	Оценка расхождения Р и Ркад ($P - P_{кад}$), м²	0
6.	Предельный минимальный и максимальный размеры земельного участка (Рмин и Рмакс), м²	— —
7.	Кадастровый или иной государственный учетный номер (инвентарный) здания, сооружения, объекта незавершенного строительства, расположенного на земельном участке	—
8.	Вид (виды) разрешенного использования	земельные участки (территории) общего пользования
8.1.	Дополнительные сведения об использовании земельного участка	—

1	2				3			
9.	Сведения о земельных участках (землях общего пользования, территории общего пользования), посредством которых обеспечивается доступ				—			
10.	Иные сведения				—			
4. Пояснения к сведениям об уточняемом земельном участке с кадастровым номером					67:25:0010702:5750			:
1.	—							
1. Сведения о характерных точках границ уточняемого земельного участка с кадастровым номером					67:25:0010702:5762			:
Система координат					МСК-67, зона 1			Зона № 1
Обоз- начение харак- терных точек границ	Координаты, м				Метод определения координат	Формулы, примененные для расчета средней квадратической погрешности определения координат характерных точек границ (Mt), с подставленными в такие формулы значениями и итоговые (вычисленные) значения Mt, м	Описание закрепления точки	
	содержатся в Едином государственном реестре недвижимости		определены в результате выполнения комплексных кадастровых работ					
	X	Y	X	Y				
1	2	3	4	5	6	7	8	
954	489 801,40	1 265 244,18	489 801,40	1 265 244,18	Аналитический метод	0,10	-	
355	489 816,88	1 265 257,31	489 816,88	1 265 257,31	—	0,30	Закрепление отсутствует	
354	489 857,56	1 265 292,60	489 857,56	1 265 292,60	Аналитический метод		-	
814	489 826,70	1 265 328,83	489 826,70	1 265 328,83	—	0,10	Закрепление отсутствует	
813	489 774,60	1 265 390,00	489 774,60	1 265 390,00				
1201	489 732,73	1 265 354,34	489 732,73	1 265 354,34				
1202	489 729,06	1 265 351,21	489 729,06	1 265 351,21				
1149	489 716,07	1 265 340,14	489 716,07	1 265 340,14				
1159	489 727,46	1 265 326,05	489 727,46	1 265 326,05				
1158	489 733,72	1 265 318,79	489 733,72	1 265 318,79				
1157	489 738,84	1 265 312,84	489 738,84	1 265 312,84				
1156	489 741,45	1 265 309,82	489 741,45	1 265 309,82				
1155	489 746,03	1 265 304,51	489 746,03	1 265 304,51				
954	489 801,40	1 265 244,18	489 801,40	1 265 244,18	Аналитический метод	-		

2. Сведения о частях границ уточняемого земельного участка с кадастровым номером 67:25:0010702:5762 :

Обозначение части границ		Горизонтальное проложение (S), м	Описание прохождения части границ	Сведения о согласовании местоположения границ (согласовано/спорное)
от т.	до т.			
1	2	3	4	5
954	355	20,30	—	согласовано
355	354	53,85		
354	814	47,59		
814	813	80,35		
813	1201	55,00		
1201	1202	4,82		
1202	1149	17,07		
1149	1159	18,12		
1159	1158	9,59		
1158	1157	7,85		
1157	1156	3,99		
1156	1155	7,01		
1155	954	81,89		

3. Сведения о характеристиках уточняемого земельного участка с кадастровым номером 67:25:0010702:5762 :

№ п/п	Наименование характеристики	Значение характеристики
1	2	3
1.	Адрес земельного участка	—
1.1.	Сведения о местоположении земельного участка (при отсутствии адреса) в структурированном в соответствии с федеральной информационной адресной системой виде	Российская Федерация, Смоленская область, Ярцевский р-н, Ярцево г, Metallургов пр-кт
1.2.	Дополнительные сведения о местоположении земельного участка	—
2.	Площадь земельного участка \pm величина погрешности определения (вычисления) площади ($P \pm \Delta P$), м ²	$9\,776 \pm 35,00$
3.	Формула, примененная для вычисления предельной погрешности определения площади земельного участка, с подставленными значениями и итоговые (вычисленные) значения	$3,5 * 0,10 * \sqrt{(9\,776,00)} = 35$
4.	Площадь земельного участка согласно сведениям Единого государственного реестра недвижимости (Ркад), м ²	9 776,00
5.	Оценка расхождения Р и Ркад ($P - P_{\text{кад}}$), м ²	0

1	2	3
6.	Предельный минимальный и максимальный размеры земельного участка (Рмин и Рмакс), м²	— —
7.	Кадастровый или иной государственный учетный номер (инвентарный) здания, сооружения, объекта незавершенного строительства, расположенного на земельном участке	—
8.	Вид (виды) разрешенного использования	магазины
8.1.	Дополнительные сведения об использовании земельного участка	—
9.	Сведения о земельных участках (землях общего пользования, территории общего пользования), посредством которых обеспечивается доступ	—
10.	Иные сведения	—

4. Пояснения к сведениям об уточняемом земельном участке с кадастровым номером 67:25:0010702:5762 :

1.	—
----	---

1. Сведения о характерных точках границ уточняемого земельного участка с кадастровым номером 67:25:0010702:5763 :

Система координат МСК-67, зона 1 Зона № 1

Обоз- начение харак- терных точек границ	Координаты, м				Метод определения координат	Формулы, примененные для расчета средней квадратической погрешности определения координат характерных точек границ (Mt), с подставленными в такие формулы значениями и итоговые (вычисленные) значения Mt, м	Описание закрепления точки
	содержатся в Едином государственном реестре недвижимости		определены в результате выполнения комплексных кадастровых работ				
	X	Y	X	Y			
1	2	3	4	5	6	7	8
954	489 801,40	1 265 244,18	489 801,40	1 265 244,18	Аналитический метод	0,10	-
1155	489 746,03	1 265 304,51	489 746,03	1 265 304,51	—		Закрепление отсутствует
819	489 737,85	1 265 297,92	489 737,85	1 265 297,92			
818	489 745,69	1 265 287,91	489 745,69	1 265 287,91			
822	489 742,55	1 265 285,43	489 742,55	1 265 285,43			
1154	489 739,11	1 265 282,58	489 739,11	1 265 282,58			
1203	489 741,40	1 265 279,61	489 741,40	1 265 279,61	Геодезический метод		
1204	489 743,86	1 265 276,50	489 743,86	1 265 276,50			
1205	489 777,57	1 265 233,93	489 777,57	1 265 233,93			
1206	489 782,22	1 265 228,03	489 782,22	1 265 228,03			

1	2	3	4	5	6	7	8
1207	489 784,76	1 265 230,16	489 784,76	1 265 230,16	—	0,10	Закрепление отсутствует
825	489 786,85	1 265 231,92	489 786,85	1 265 231,92			
824	489 789,91	1 265 234,51	489 789,91	1 265 234,51			
954	489 801,40	1 265 244,18	489 801,40	1 265 244,18	Аналитический метод		-

2. Сведения о частях границ уточняемого земельного участка с кадастровым номером
67:25:0010702:5763
:

Обозначение части границ		Горизонтальное проложение (S), м	Описание прохождения части границ	Сведения о согласовании местоположения границ (согласовано/спорное)
от т.	до т.			
1	2	3	4	5
954	1155	81,89	—	согласовано
1155	819	10,50		
819	818	12,71		
818	822	4,00		
822	1154	4,47		
1154	1203	3,75		
1203	1204	3,97		
1204	1205	54,30		
1205	1206	7,51		
1206	1207	3,31		
1207	825	2,73		
825	824	4,01		
824	954	15,02		

3. Сведения о характеристиках уточняемого земельного участка с кадастровым номером
67:25:0010702:5763
:

№ п/п	Наименование характеристики	Значение характеристики
1	2	3
1.	Адрес земельного участка	—
1.1.	Сведения о местоположении земельного участка (при отсутствии адреса) в структурированном в соответствии с федеральной информационной адресной системой виде	Российская Федерация, Смоленская область, Ярцевский р-н, Ярцево г, Metallургов пр-кт
1.2.	Дополнительные сведения о местоположении земельного участка	—
2.	Площадь земельного участка ± величина погрешности определения (вычисления) площади (Р ± ΔР), м²	1 702 ± 14,00

1	2				3		
3.	Формула, примененная для вычисления предельной погрешности определения площади земельного участка, с подставленными значениями и итоговые (вычисленные) значения				3,5*0,10*√(1 702,00) = 14		
4.	Площадь земельного участка согласно сведениям Единого государственного реестра недвижимости (Ркад), м²				1 700,00		
5.	Оценка расхождения Р и Ркад (Р - Ркад), м²				2		
6.	Предельный минимальный и максимальный размеры земельного участка (Рмин и Рмакс), м²				— —		
7.	Кадастровый или иной государственный учетный номер (инвентарный) здания, сооружения, объекта незавершенного строительства, расположенного на земельном участке				—		
8.	Вид (виды) разрешенного использования				Благоустройство территории		
8.1.	Дополнительные сведения об использовании земельного участка				—		
9.	Сведения о земельных участках (землях общего пользования, территории общего пользования), посредством которых обеспечивается доступ				—		
10.	Иные сведения				—		
4. Пояснения к сведениям об уточняемом земельном участке с кадастровым номером					67:25:0010702:5763 :		
1.	—						
1. Сведения о характерных точках границ уточняемого земельного участка с кадастровым номером					67:25:0010702:5769 :		
Система координат МСК-67, зона 1					Зона № 1		
Обозначение характерных точек границ	Координаты, м				Метод определения координат	Формулы, примененные для расчета средней квадратической погрешности определения координат характерных точек границ (Mt), с подставленными в такие формулы значениями и итоговые (вычисленные) значения Mt, м	Описание закрепления точки
	содержатся в Едином государственном реестре недвижимости		определены в результате выполнения комплексных кадастровых работ				
	X	Y	X	Y			
1	2	3	4	5	6	7	8
486	490 108,26	1 264 797,65	490 108,26	1 264 797,65	—	0,10	Временный межевой знак
485	490 107,84	1 264 798,66	490 107,84	1 264 798,66			
253	490 104,51	1 264 806,66	490 104,51	1 264 806,66			

1	2	3	4	5	6	7	8
252	490 098,47	1 264 802,62	490 098,47	1 264 802,62	—	0,10	Закрепление отсутствует
251	490 072,78	1 264 787,93	490 072,78	1 264 787,93			Временный межевой знак
559	490 076,96	1 264 779,70	490 076,96	1 264 779,70			
558	490 078,39	1 264 776,65	490 078,39	1 264 776,65			
557	490 080,38	1 264 772,59	490 080,38	1 264 772,59			
486	490 108,26	1 264 797,65	490 108,26	1 264 797,65			

2. Сведения о частях границ уточняемого земельного участка с кадастровым номером 67:25:0010702:5769 :

Обозначение части границ		Горизонтальное проложение (S), м	Описание прохождения части границ	Сведения о согласовании местоположения границ (согласовано/спорное)
от т.	до т.			
1	2	3	4	5
486	485	1,09	—	согласовано
485	253	8,67		
253	252	7,27		
252	251	29,59		
251	559	9,23		
559	558	3,37		
558	557	4,52		
557	486	37,49		

3. Сведения о характеристиках уточняемого земельного участка с кадастровым номером 67:25:0010702:5769 :

№ п/п	Наименование характеристики	Значение характеристики
1	2	3
1.	Адрес земельного участка	—
1.1.	Сведения о местоположении земельного участка (при отсутствии адреса) в структурированном в соответствии с федеральной информационной адресной системой виде	215805, Российская Федерация, Смоленская область, Ярцевский р-н, Ярцево г, Колхозная ул
1.2.	Дополнительные сведения о местоположении земельного участка	—
2.	Площадь земельного участка ± величина погрешности определения (вычисления) площади ($P \pm \Delta P$), м²	$479 \pm 8,00$
3.	Формула, примененная для вычисления предельной погрешности определения площади земельного участка, с подставленными значениями и итоговые (вычисленные) значения	$3,5 \cdot 0,10 \cdot \sqrt{(479,00)} = 8$

1	2				3		
4.	Площадь земельного участка согласно сведениям Единого государственного реестра недвижимости (Ркад), м²				479,00		
5.	Оценка расхождения Р и Ркад (Р - Ркад), м²				0		
6.	Предельный минимальный и максимальный размеры земельного участка (Рмин и Рмакс), м²				— —		
7.	Кадастровый или иной государственный учетный номер (инвентарный) здания, сооружения, объекта незавершенного строительства, расположенного на земельном участке				—		
8.	Вид (виды) разрешенного использования				ведение огородничества		
8.1.	Дополнительные сведения об использовании земельного участка				—		
9.	Сведения о земельных участках (землях общего пользования, территории общего пользования), посредством которых обеспечивается доступ				—		
10.	Иные сведения				—		
4. Пояснения к сведениям об уточняемом земельном участке с кадастровым номером					67:25:0010702:5769		
1.	—						
1. Сведения о характерных точках границ уточняемого земельного участка с кадастровым номером					67:25:0010702:5786		
Система координат					МСК-67, зона 1		
					Зона № 1		
Обоз- начение харак- терных точек границ	Координаты, м				Метод определения координат	Формулы, примененные для расчета средней квадратической погрешности определения координат характерных точек границ (Mt), с подставленными в такие формулы значениями и итоговые (вычисленные) значения Mt, м	Описание закрепления точки
	содержатся в Едином государственном реестре недвижимости		определены в результате выполнения комплексных кадастровых работ				
	X	Y	X	Y			
1	2	3	4	5	6	7	8
584	490 561,58	1 265 367,20	490 561,58	1 265 367,20	—	0,10	Закрепление отсутствует
593	490 521,03	1 265 345,48	490 521,03	1 265 345,48			
601	490 504,16	1 265 336,45	490 504,16	1 265 336,45			
225	490 513,07	1 265 324,77	490 513,07	1 265 324,77			
224	490 516,62	1 265 325,37	490 516,62	1 265 325,37			Долговременный межевой знак

1	2	3	4	5	6	7	8
1208	490 516,25	1 265 326,88	490 516,25	1 265 326,88	—	0,10	Долговременный межевой знак
1209	490 560,19	1 265 327,27	490 560,19	1 265 327,27			
1210	490 569,89	1 265 327,50	490 569,89	1 265 327,50			—
584	490 561,58	1 265 367,20	490 561,58	1 265 367,20			Закрепление отсутствует

2. Сведения о частях границ уточняемого земельного участка с кадастровым номером
67:25:0010702:5786
:

Обозначение части границ		Горизонтальное проложение (S), м	Описание прохождения части границ	Сведения о согласовании местоположения границ (согласовано/спорное)
от т.	до т.			
1	2	3	4	5
584	593	46,00	—	согласовано
593	601	19,13		
601	225	14,69		
225	224	3,60		
224	1208	1,55		
1208	1209	43,94		
1209	1210	9,70		
1210	584	40,56		

3. Сведения о характеристиках уточняемого земельного участка с кадастровым номером
67:25:0010702:5786
:

№ п/п	Наименование характеристики	Значение характеристики
1	2	3
1.	Адрес земельного участка	Российская Федерация, Смоленская область, Ярцевский муниципальный район, Ярцевское городское поселение, город Ярцево, улица Старозавопье, земельный участок 8Б
1.1.	Сведения о местоположении земельного участка (при отсутствии адреса) в структурированном в соответствии с федеральной информационной адресной системой виде	—
1.2.	Дополнительные сведения о местоположении земельного участка	—
2.	Площадь земельного участка ± величина погрешности определения (вычисления) площади (Р ± ΔР), м²	1 562 ± 14,00
3.	Формула, примененная для вычисления предельной погрешности определения площади земельного участка, с подставленными значениями и итоговые (вычисленные) значения	3,5*0,10*√(1 562,00) = 14

1	2				3		
4.	Площадь земельного участка согласно сведениям Единого государственного реестра недвижимости (Ркад), м²				1 562,00		
5.	Оценка расхождения Р и Ркад (Р - Ркад), м²				0		
6.	Предельный минимальный и максимальный размеры земельного участка (Рмин и Рмакс), м²				— —		
7.	Кадастровый или иной государственный учетный номер (инвентарный) здания, сооружения, объекта незавершенного строительства, расположенного на земельном участке				—		
8.	Вид (виды) разрешенного использования				малоэтажная многоквартирная жилая застройка		
8.1.	Дополнительные сведения об использовании земельного участка				—		
9.	Сведения о земельных участках (землях общего пользования, территории общего пользования), посредством которых обеспечивается доступ				—		
10.	Иные сведения				—		
4. Пояснения к сведениям об уточняемом земельном участке с кадастровым номером					67:25:0010702:5786		
1.	—						
1. Сведения о характерных точках границ уточняемого земельного участка с кадастровым номером					67:25:0010702:5794		
Система координат МСК-67, зона 1					Зона № 1		
Обоз- начение харак- терных точек границ	Координаты, м				Метод определения координат	Формулы, примененные для расчета средней квадратической погрешности определения координат характерных точек границ (Mt), с подставленными в такие формулы значениями и итоговые (вычисленные) значения Mt, м	Описание закрепления точки
	содержатся в Едином государственном реестре недвижимости		определены в результате выполнения комплексных кадастровых работ				
	X	Y	X	Y			
1	2	3	4	5	6	7	8
294	490 049,98	1 264 938,06	490 049,98	1 264 938,06	—	0,10	долговременный межевой знак
293	490 044,34	1 264 965,29	490 044,34	1 264 965,29			
292	490 051,97	1 264 967,10	490 051,97	1 264 967,10			

1	2	3	4	5	6	7	8
291	490 048,00	1 264 983,25	490 048,00	1 264 983,25	—	0,10	долговременный межевой знак
290	490 047,40	1 264 985,67	490 047,40	1 264 985,67			
1211	490 027,46	1 264 982,56	490 027,46	1 264 982,56			
720	490 008,96	1 264 979,54	490 008,96	1 264 979,54			
719	490 019,40	1 264 951,28	490 019,40	1 264 951,28			
718	490 013,78	1 264 949,49	490 013,78	1 264 949,49			
717	490 015,05	1 264 942,23	490 015,05	1 264 942,23			
332	490 018,39	1 264 933,57	490 018,39	1 264 933,57			
294	490 049,98	1 264 938,06	490 049,98	1 264 938,06			

2. Сведения о частях границ уточняемого земельного участка с кадастровым номером
67:25:0010702:5794
:

Обозначение части границ		Горизонтальное проложение (S), м	Описание прохождения части границ	Сведения о согласовании местоположения границ (согласовано/спорное)
от т.	до т.			
1	2	3	4	5
294	293	27,81	—	согласовано
293	292	7,84		
292	291	16,63		
291	290	2,49		
290	1211	20,18		
1211	720	18,74		
720	719	30,13		
719	718	5,90		
718	717	7,37		
717	332	9,28		
332	294	31,91		

3. Сведения о характеристиках уточняемого земельного участка с кадастровым номером 67:25:0010702:5794 :		
№ п/п	Наименование характеристики	Значение характеристики
1	2	3
1.	Адрес земельного участка	—
1.1.	Сведения о местоположении земельного участка (при отсутствии адреса) в структурированном в соответствии с федеральной информационной адресной системой виде	215805, Российская Федерация, Смоленская область, Ярцевский р-н, Ярцево г, 1-й Смоленский пер
1.2.	Дополнительные сведения о местоположении земельного участка	—
2.	Площадь земельного участка ± величина погрешности определения (вычисления) площади ($P \pm \Delta P$), м²	1 596 ± 14,00
3.	Формула, примененная для вычисления предельной погрешности определения площади земельного участка, с подставленными значениями и итоговые (вычисленные) значения	$3,5 * 0,10 * \sqrt{(1\ 596,00)} = 14$
4.	Площадь земельного участка согласно сведениям Единого государственного реестра недвижимости (Ркад), м²	1 596,00
5.	Оценка расхождения Р и Ркад ($P - P_{кад}$), м²	0
6.	Предельный минимальный и максимальный размеры земельного участка ($P_{мин}$ и $P_{макс}$), м²	— —
7.	Кадастровый или иной государственный учетный номер (инвентарный) здания, сооружения, объекта незавершенного строительства, расположенного на земельном участке	—
8.	Вид (виды) разрешенного использования	для индивидуального жилищного строительства
8.1.	Дополнительные сведения об использовании земельного участка	—
9.	Сведения о земельных участках (землях общего пользования, территории общего пользования), посредством которых обеспечивается доступ	—
10.	Иные сведения	—
4. Пояснения к сведениям об уточняемом земельном участке с кадастровым номером 67:25:0010702:5794 :		
1.	—	

1. Сведения о характерных точках границ уточняемого земельного участка с кадастровым номером67:25:0010702:5795:

Система координатМСК-67, зона 1Зона №1

Обоз- начение харак- терных точек границ	Координаты, м				Метод определения координат	Формулы, примененные для расчета средней квадратической погрешности определения координат характерных точек границ (Mt), с подставленными в такие формулы значениями и итоговые (вычисленные) значения Mt, м	Описание закрепления точки		
	содержатся в Едином государственном реестре недвижимости		определены в результате выполнения комплексных кадастровых работ						
	X	Y	X	Y					
1	2	3	4	5	6	7	8		
533	489 911,47	1 265 509,04	489 911,47	1 265 509,04	—	0,30	Закрепление отсутствует		
563	489 887,27	1 265 537,82	489 887,27	1 265 537,82		Геодезический метод		0,10	
1212	489 882,43	1 265 545,29	489 882,43	1 265 545,29					
1213	489 859,24	1 265 524,61	489 859,24	1 265 524,61					
1214	489 855,93	1 265 517,94	489 855,93	1 265 517,94					
1215	489 858,14	1 265 510,83	489 858,14	1 265 510,83	—	0,30	—		
538	489 883,65	1 265 479,54	489 883,65	1 265 479,54				Закрепление отсутствует	
537	489 885,52	1 265 481,22	489 885,52	1 265 481,22			—		
536	489 891,70	1 265 486,80	489 891,70	1 265 486,80					Закрепление отсутствует
535	489 904,19	1 265 497,40	489 904,19	1 265 497,40					
534	489 901,47	1 265 500,63	489 901,47	1 265 500,63			Закрепление отсутствует		
533	489 911,47	1 265 509,04	489 911,47	1 265 509,04					

2. Сведения о частях границ уточняемого земельного участка с кадастровым номером67:25:0010702:5795:

Обозначение части границ		Горизонтальное проложение (S), м	Описание прохождения части границ	Сведения о согласовании местоположения границ (согласовано/спорное)
от т.	до т.			
1	2	3	4	5
533	563	37,60	—	согласовано
563	1212	8,90		
1212	1213	31,07		
1213	1214	7,45		
1214	1215	7,45		
1215	538	40,37		
538	537	2,51		

1	2	3	4	5
537	536	8,33	—	согласовано
536	535	16,38		
535	534	4,22		
534	533	13,07		

3. Сведения о характеристиках уточняемого земельного участка с кадастровым номером 67:25:0010702:5795 :

№ п/п	Наименование характеристики	Значение характеристики
1	2	3
1.	Адрес земельного участка	Российская Федерация, Смоленская область, Ярцевский район, город Ярцево, проспект Metallургов
1.1.	Сведения о местоположении земельного участка (при отсутствии адреса) в структурированном в соответствии с федеральной информационной адресной системой виде	—
1.2.	Дополнительные сведения о местоположении земельного участка	—
2.	Площадь земельного участка \pm величина погрешности определения (вычисления) площади ($P \pm \Delta P$), м ²	$1\,923 \pm 15,00$
3.	Формула, примененная для вычисления предельной погрешности определения площади земельного участка, с подставленными значениями и итоговые (вычисленные) значения	$3,5*0,10*\sqrt{(1\,923,00)} = 15$
4.	Площадь земельного участка согласно сведениям Единого государственного реестра недвижимости (Ркад), м ²	1 923,00
5.	Оценка расхождения Р и Ркад ($P - P_{\text{кад}}$), м ²	0
6.	Предельный минимальный и максимальный размеры земельного участка (Рмин и Рмакс), м ²	— —
7.	Кадастровый или иной государственный учетный номер (инвентарный) здания, сооружения, объекта незавершенного строительства, расположенного на земельном участке	—
8.	Вид (виды) разрешенного использования	магазины
8.1.	Дополнительные сведения об использовании земельного участка	—
9.	Сведения о земельных участках (землях общего пользования, территории общего пользования), посредством которых обеспечивается доступ	—
10.	Иные сведения	—

4. Пояснения к сведениям об уточняемом земельном участке с кадастровым номером 67:25:0010702:5795 :

1.	—							
1. Сведения о характерных точках границ уточняемого земельного участка с кадастровым номером						67:25:0010702:5800		:
Система координат МСК-67, зона 1					Зона № 1			
Обоз- начение харак- терных точек границ	Координаты, м				Метод определения координат	Формулы, примененные для расчета средней квадратической погрешности определения координат характерных точек границ (Mt), с подставленными в такие формулы значениями и итоговые (вычисленные) значения Mt, м	Описание закрепления точки	
	содержатся в Едином государственном реестре недвижимости		определены в результате выполнения комплексных кадастровых работ					
	X	Y	X	Y				
1	2	3	4	5	6	7	8	
1216	490 105,42	1 265 332,28	490 105,42	1 265 332,28	Геодезический метод	0,10	Закрепление отсутствует	
849	490 042,25	1 265 411,48	490 042,25	1 265 411,48	—		Временный межевой знак	
848	489 994,46	1 265 373,83	489 994,46	1 265 373,83				
1217	490 011,21	1 265 354,02	490 011,21	1 265 354,02				
1218	490 022,46	1 265 364,98	490 022,46	1 265 364,98				
1219	490 024,53	1 265 362,70	490 024,53	1 265 362,70				
1220	490 013,14	1 265 351,74	490 013,14	1 265 351,74				
1221	490 056,86	1 265 300,05	490 056,86	1 265 300,05	Геодезический метод		Закрепление отсутствует	
1044	490 097,49	1 265 327,02	490 097,49	1 265 327,02	—		Временный межевой знак	
1216	490 105,42	1 265 332,28	490 105,42	1 265 332,28	Геодезический метод		Закрепление отсутствует	
2. Сведения о частях границ уточняемого земельного участка с кадастровым номером						67:25:0010702:5800		:
Обозначение части границ		Горизонтальное проложение (S), м	Описание прохождения части границ		Сведения о согласовании местоположения границ (согласовано/спорное)			
от т.	до т.							
1	2	3	4		5			
1216	849	101,31	—		согласовано			
849	848	60,84						
848	1217	25,94						
1217	1218	15,71						
1218	1219	3,08						
1219	1220	15,81						
1220	1221	67,70						
1221	1044	48,77						

1	2	3	4	5
1044	1216	9,52	—	согласовано
3. Сведения о характеристиках уточняемого земельного участка с кадастровым номером			67:25:0010702:5800	
№ п/п	Наименование характеристики		Значение характеристики	
1	2		3	
1.	Адрес земельного участка		—	
1.1.	Сведения о местоположении земельного участка (при отсутствии адреса) в структурированном в соответствии с федеральной информационной адресной системой виде		Российская Федерация, Смоленская область, Ярцевский р-н, Ярцевское городское поселение, Ярцево г, Metallургов пр-кт	
1.2.	Дополнительные сведения о местоположении земельного участка		—	
2.	Площадь земельного участка ± величина погрешности определения (вычисления) площади (Р ± ΔР), м²		5 831 ± 27,00	
3.	Формула, примененная для вычисления предельной погрешности определения площади земельного участка, с подставленными значениями и итоговые (вычисленные) значения		3,5*0,10*√(5 831,00) = 27	
4.	Площадь земельного участка согласно сведениям Единого государственного реестра недвижимости (Ркад), м²		5 831,00	
5.	Оценка расхождения Р и Ркад (Р - Ркад), м²		0	
6.	Предельный минимальный и максимальный размеры земельного участка (Рмин и Рмакс), м²		— —	
7.	Кадастровый или иной государственный учетный номер (инвентарный) здания, сооружения, объекта незавершенного строительства, расположенного на земельном участке		—	
8.	Вид (виды) разрешенного использования		Культурное развитие	
8.1.	Дополнительные сведения об использовании земельного участка		—	
9.	Сведения о земельных участках (землях общего пользования, территории общего пользования), посредством которых обеспечивается доступ		—	
10.	Иные сведения		—	
4. Пояснения к сведениям об уточняемом земельном участке с кадастровым номером			67:25:0010702:5800	
1.	—			

1. Сведения о характерных точках границ уточняемого земельного участка с кадастровым номером					67:25:0010702:5801			:
Система координат					МСК-67, зона 1			Зона № 1
Обозначение характерных точек границ	Координаты, м				Метод определения координат	Формулы, примененные для расчета средней квадратической погрешности определения координат характерных точек границ (Mt), с подставленными в такие формулы значениями и итоговые (вычисленные) значения Mt, м	Описание закрепления точки	
	содержатся в Едином государственном реестре недвижимости		определены в результате выполнения комплексных кадастровых работ					
	X	Y	X	Y				
1	2	3	4	5	6	7	8	
1219	490 024,53	1 265 362,70	490 024,53	1 265 362,70	—	0,10	Временный межевой знак	
1218	490 022,46	1 265 364,98	490 022,46	1 265 364,98				
1217	490 011,21	1 265 354,02	490 011,21	1 265 354,02				
1220	490 013,14	1 265 351,74	490 013,14	1 265 351,74				
1219	490 024,53	1 265 362,70	490 024,53	1 265 362,70				
2. Сведения о частях границ уточняемого земельного участка с кадастровым номером					67:25:0010702:5801			:
Обозначение части границ		Горизонтальное проложение (S), м	Описание прохождения части границ		Сведения о согласовании местоположения границ (согласовано/спорное)			
от т.	до т.							
1	2	3	4		5			
1219	1218	3,08	—		согласовано			
1218	1217	15,71						
1217	1220	2,99						
1220	1219	15,81						
3. Сведения о характеристиках уточняемого земельного участка с кадастровым номером					67:25:0010702:5801			:
№ п/п	Наименование характеристики				Значение характеристики			
1	2				3			
1.	Адрес земельного участка				—			
1.1.	Сведения о местоположении земельного участка (при отсутствии адреса) в структурированном в соответствии с федеральной информационной адресной системой виде				Российская Федерация, Смоленская область, Ярцевский р-н, Ярцевское городское поселение, Ярцево г, Металлургов пр-кт			
1.2.	Дополнительные сведения о местоположении земельного участка				—			

1	2				3		
2.	Площадь земельного участка ± величина погрешности определения (вычисления) площади (Р ± ΔР), м²				48 ± 2,00		
3.	Формула, примененная для вычисления предельной погрешности определения площади земельного участка, с подставленными значениями и итоговые (вычисленные) значения				3,5*0,10*√(48,00) = 2		
4.	Площадь земельного участка согласно сведениям Единого государственного реестра недвижимости (Ркад), м²				48,00		
5.	Оценка расхождения Р и Ркад (Р - Ркад), м²				0		
6.	Предельный минимальный и максимальный размеры земельного участка (Рмин и Рмакс), м²				— —		
7.	Кадастровый или иной государственный учетный номер (инвентарный) здания, сооружения, объекта незавершенного строительства, расположенного на земельном участке				—		
8.	Вид (виды) разрешенного использования				Культурное развитие		
8.1.	Дополнительные сведения об использовании земельного участка				—		
9.	Сведения о земельных участках (землях общего пользования, территории общего пользования), посредством которых обеспечивается доступ				—		
10.	Иные сведения				—		
4. Пояснения к сведениям об уточняемом земельном участке с кадастровым номером					67:25:0010702:5801 :		
1.	—						
1. Сведения о характерных точках границ уточняемого земельного участка с кадастровым номером					67:25:0010702:5802 :		
Система координат МСК-67, зона 1					Зона № 1		
Обозначение характерных точек границ	Координаты, м				Метод определения координат	Формулы, примененные для расчета средней квадратической погрешности определения координат характерных точек границ (Mt), с подставленными в такие формулы значениями и итоговые (вычисленные) значения Mt, м	Описание закрепления точки
	содержатся в Едином государственном реестре недвижимости		определены в результате выполнения комплексных кадастровых работ				
	X	Y	X	Y			
1	2	3	4	5	6	7	8
1222	490 259,36	1 265 066,26	490 259,36	1 265 066,26	—	0,10	—

1	2	3	4	5	6	7	8	
472	490 271,45	1 265 068,21	490 271,45	1 265 068,21	—	—	—	
471	490 268,92	1 265 074,72	490 268,92	1 265 074,72				
470	490 272,17	1 265 075,83	490 272,17	1 265 075,83				
469	490 270,18	1 265 086,73	490 270,18	1 265 086,73				
468	490 266,62	1 265 086,15	490 266,62	1 265 086,15				
467	490 264,51	1 265 093,26	490 264,51	1 265 093,26				
466	490 261,88	1 265 102,24	490 261,88	1 265 102,24				
465	490 255,66	1 265 121,98	490 255,66	1 265 121,98				
724	490 233,54	1 265 112,90	490 233,54	1 265 112,90		0,10		
723	490 248,76	1 265 063,82	490 248,76	1 265 063,82				
1222	490 259,36	1 265 066,26	490 259,36	1 265 066,26				

2. Сведения о частях границ уточняемого земельного участка с кадастровым номером 67:25:0010702:5802 :

Обозначение части границ		Горизонтальное проложение (S), м	Описание прохождения части границ	Сведения о согласовании местоположения границ (согласовано/спорное)
от т.	до т.			
1	2	3	4	5
1222	472	12,25	—	согласовано
472	471	6,98		
471	470	3,43		
470	469	11,08		
469	468	3,61		
468	467	7,42		
467	466	9,36		
466	465	20,70		
465	724	23,91		
724	723	51,39		
723	1222	10,88		

3. Сведения о характеристиках уточняемого земельного участка с кадастровым номером 67:25:0010702:5802 :

№ п/п	Наименование характеристики	Значение характеристики
1	2	3

1	2	3
1.	Адрес земельного участка	—
1.1.	Сведения о местоположении земельного участка (при отсутствии адреса) в структурированном в соответствии с федеральной информационной адресной системой виде	215805, Российская Федерация, Смоленская область, Ярцевский р-н, Ярцевское городское поселение, Ярцево г, Ворошилова ул, д 2
1.2.	Дополнительные сведения о местоположении земельного участка	—
2.	Площадь земельного участка \pm величина погрешности определения (вычисления) площади ($P \pm \Delta P$), м ²	$1\,300 \pm 13,00$
3.	Формула, примененная для вычисления предельной погрешности определения площади земельного участка, с подставленными значениями и итоговые (вычисленные) значения	$3,5*0,10*\sqrt{(1\,300,00)} = 13$
4.	Площадь земельного участка согласно сведениям Единого государственного реестра недвижимости (Ркад), м ²	1 300,00
5.	Оценка расхождения Р и Ркад ($P - P_{кад}$), м ²	0
6.	Предельный минимальный и максимальный размеры земельного участка ($P_{мин}$ и $P_{макс}$), м ²	— —
7.	Кадастровый или иной государственный учетный номер (инвентарный) здания, сооружения, объекта незавершенного строительства, расположенного на земельном участке	—
8.	Вид (виды) разрешенного использования	Блокированная жилая застройка
8.1.	Дополнительные сведения об использовании земельного участка	—
9.	Сведения о земельных участках (землях общего пользования, территории общего пользования), посредством которых обеспечивается доступ	—
10.	Иные сведения	—
4. Пояснения к сведениям об уточняемом земельном участке с кадастровым номером		67:25:0010702:5802 :
1.	—	

1. Сведения о характерных точках границ уточняемого земельного участка с кадастровым номером

67:25:0010702:5805

Система координат

МСК-67, зона 1

Зона №

1

Обоз- начение харак- терных точек границ	Координаты, м				Метод определения координат	Формулы, примененные для расчета средней квадратической погрешности определения координат характерных точек границ (Mt), с подставленными в такие формулы значениями и итоговые (вычисленные) значения Mt, м	Описание закрепления точки
	содержатся в Едином государственном реестре недвижимости		определены в результате выполнения комплексных кадастровых работ				
	X	Y	X	Y			
1	2	3	4	5	6	7	8
672	490 147,17	1 265 152,45	490 147,17	1 265 152,45	—	0,10	Закрепление отсутствует
964	490 126,87	1 265 177,98	490 126,87	1 265 177,98		—	
963	490 124,90	1 265 177,63	490 124,90	1 265 177,63			
962	490 116,48	1 265 176,10	490 116,48	1 265 176,10		0,10	
961	490 110,97	1 265 175,11	490 110,97	1 265 175,11			
1223	490 105,85	1 265 174,18	490 105,85	1 265 174,18			
1224	490 109,60	1 265 155,43	490 109,60	1 265 155,43			
1225	490 111,40	1 265 145,26	490 111,40	1 265 145,26			
673	490 144,01	1 265 151,81	490 144,01	1 265 151,81			
672	490 147,17	1 265 152,45	490 147,17	1 265 152,45			

2. Сведения о частях границ уточняемого земельного участка с кадастровым номером

67:25:0010702:5805

Обозначение части границ		Горизонтальное проложение (S), м	Описание прохождения части границ	Сведения о согласовании местоположения границ (согласовано/спорное)
от т.	до т.			
1	2	3	4	5
672	964	32,62	—	согласовано
964	963	2,00		
963	962	8,56		
962	961	5,60		
961	1223	5,20		
1223	1224	19,12		
1224	1225	10,33		
1225	673	33,26		
673	672	3,22		

3. Сведения о характеристиках уточняемого земельного участка с кадастровым номером 67:25:0010702:5805 :		
№ п/п	Наименование характеристики	Значение характеристики
1	2	3
1.	Адрес земельного участка	—
1.1.	Сведения о местоположении земельного участка (при отсутствии адреса) в структурированном в соответствии с федеральной информационной адресной системой виде	Российская Федерация, Смоленская область, Ярцевский м р-н, Ярцевское р-н, Ярцево г, 2-й Смоленский переулок
1.2.	Дополнительные сведения о местоположении земельного участка	—
2.	Площадь земельного участка ± величина погрешности определения (вычисления) площади ($P \pm \Delta P$), м²	842 ± 10,00
3.	Формула, примененная для вычисления предельной погрешности определения площади земельного участка, с подставленными значениями и итоговые (вычисленные) значения	$3,5 * 0,10 * \sqrt{(842,00)} = 10$
4.	Площадь земельного участка согласно сведениям Единого государственного реестра недвижимости (Ркад), м²	842,00
5.	Оценка расхождения Р и Ркад ($P - P_{кад}$), м²	0
6.	Предельный минимальный и максимальный размеры земельного участка (Рмин и Рмакс), м²	— —
7.	Кадастровый или иной государственный учетный номер (инвентарный) здания, сооружения, объекта незавершенного строительства, расположенного на земельном участке	—
8.	Вид (виды) разрешенного использования	для индивидуального жилищного строительства
8.1.	Дополнительные сведения об использовании земельного участка	—
9.	Сведения о земельных участках (землях общего пользования, территории общего пользования), посредством которых обеспечивается доступ	—
10.	Иные сведения	—
4. Пояснения к сведениям об уточняемом земельном участке с кадастровым номером 67:25:0010702:5805 :		
1.	—	

1. Сведения о характерных точках границ уточняемого земельного участка с кадастровым номером67:25:0010702:5806:

Система координатМСК-67, зона 1Зона №1

Обоз- начение харак- терных точек границ	Координаты, м				Метод определения координат	Формулы, примененные для расчета средней квадратической погрешности определения координат характерных точек границ (Mt), с подставленными в такие формулы значениями и итоговые (вычисленные) значения Mt, м	Описание закрепления точки
	содержатся в Едином государственном реестре недвижимости		определены в результате выполнения комплексных кадастровых работ				
	X	Y	X	Y			
1	2	3	4	5	6	7	8
1223	490 105,85	1 265 174,18	490 105,85	1 265 174,18	—	0,10	Закрепление отсутствует
960	490 093,68	1 265 171,98	490 093,68	1 265 171,98		—	
1226	490 097,61	1 265 153,29	490 097,61	1 265 153,29		0,10	
1227	490 099,70	1 265 143,34	490 099,70	1 265 143,34			
674	490 108,12	1 265 144,60	490 108,12	1 265 144,60			
1225	490 111,40	1 265 145,26	490 111,40	1 265 145,26			
1224	490 109,60	1 265 155,43	490 109,60	1 265 155,43			
1223	490 105,85	1 265 174,18	490 105,85	1 265 174,18			

2. Сведения о частях границ уточняемого земельного участка с кадастровым номером67:25:0010702:5806:

Обозначение части границ		Горизонтальное проложение (S), м	Описание прохождения части границ	Сведения о согласовании местоположения границ (согласовано/спорное)
от т.	до т.			
1	2	3	4	5
1223	960	12,37	—	согласовано
960	1226	19,10		
1226	1227	10,17		
1227	674	8,51		
674	1225	3,35		
1225	1224	10,33		
1224	1223	19,12		

3. Сведения о характеристиках уточняемого земельного участка с кадастровым номером67:25:0010702:5806:

№ п/п	Наименование характеристики	Значение характеристики
1	2	3

1	2	3
1.	Адрес земельного участка	Российская Федерация, Смоленская область, муниципальный район Ярцевский, городское поселение Ярцевское, город Ярцево, переулок 2-й Смоленский, земельный участок 14
1.1.	Сведения о местоположении земельного участка (при отсутствии адреса) в структурированном в соответствии с федеральной информационной адресной системой виде	—
1.2.	Дополнительные сведения о местоположении земельного участка	—
2.	Площадь земельного участка \pm величина погрешности определения (вычисления) площади ($P \pm \Delta P$), м ²	$358 \pm 7,00$
3.	Формула, примененная для вычисления предельной погрешности определения площади земельного участка, с подставленными значениями и итоговые (вычисленные) значения	$3,5*0,10*\sqrt{(358,00)} = 7$
4.	Площадь земельного участка согласно сведениям Единого государственного реестра недвижимости (Ркад), м ²	358,00
5.	Оценка расхождения Р и Ркад ($P - P_{\text{кад}}$), м ²	0
6.	Предельный минимальный и максимальный размеры земельного участка ($P_{\text{мин}}$ и $P_{\text{макс}}$), м ²	— —
7.	Кадастровый или иной государственный учетный номер (инвентарный) здания, сооружения, объекта незавершенного строительства, расположенного на земельном участке	—
8.	Вид (виды) разрешенного использования	для индивидуального жилищного строительства
8.1.	Дополнительные сведения об использовании земельного участка	—
9.	Сведения о земельных участках (землях общего пользования, территории общего пользования), посредством которых обеспечивается доступ	—
10.	Иные сведения	—
4. Пояснения к сведениям об уточняемом земельном участке с кадастровым номером		67:25:0010702:5806 :
1.	—	

1. Сведения о характерных точках границ уточняемого земельного участка с кадастровым номером67:25:0010702:5807:

Система координатМСК-67, зона 1Зона №1

Обоз- начение харак- терных точек границ	Координаты, м				Метод определения координат	Формулы, примененные для расчета средней квадратической погрешности определения координат характерных точек границ (Mt), с подставленными в такие формулы значениями и итоговые (вычисленные) значения Mt, м	Описание закрепления точки
	содержатся в Едином государственном реестре недвижимости		определены в результате выполнения комплексных кадастровых работ				
	X	Y	X	Y			
1	2	3	4	5	6	7	8
1134	489 935,13	1 265 269,47	489 935,13	1 265 269,47	—	0,10	-
1228	489 864,05	1 265 209,78	489 864,05	1 265 209,78			
184	489 945,81	1 265 112,42	489 945,81	1 265 112,42			
183	489 952,11	1 265 116,69	489 952,11	1 265 116,69			
702	489 965,25	1 265 122,83	489 965,25	1 265 122,83			
484	489 978,44	1 265 128,99	489 978,44	1 265 128,99			
483	489 956,20	1 265 201,29	489 956,20	1 265 201,29			
1135	489 953,05	1 265 211,23	489 953,05	1 265 211,23			
1134	489 935,13	1 265 269,47	489 935,13	1 265 269,47			

2. Сведения о частях границ уточняемого земельного участка с кадастровым номером67:25:0010702:5807:

Обозначение части границ		Горизонтальное проложение (S), м	Описание прохождения части границ	Сведения о согласовании местоположения границ (согласовано/спорное)
от т.	до т.			
1	2	3	4	5
1134	1228	92,82	—	согласовано
1228	184	127,14		
184	183	7,61		
183	702	14,50		
702	484	14,56		
484	483	75,64		
483	1135	10,43		
1135	1134	60,93		

3. Сведения о характеристиках уточняемого земельного участка с кадастровым номером67:25:0010702:5807:

№ п/п	Наименование характеристики	Значение характеристики
-------	-----------------------------	-------------------------

1	2	3
1.	Адрес земельного участка	Российская Федерация, Смоленская область, муниципальный район Ярцевский, городское поселение Ярцевское, город Ярцево, улица Кооперативная, земельный участок 3
1.1.	Сведения о местоположении земельного участка (при отсутствии адреса) в структурированном в соответствии с федеральной информационной адресной системой виде	—
1.2.	Дополнительные сведения о местоположении земельного участка	—
2.	Площадь земельного участка \pm величина погрешности определения (вычисления) площади ($P \pm \Delta P$), м ²	8 534 \pm 32,00
3.	Формула, примененная для вычисления предельной погрешности определения площади земельного участка, с подставленными значениями и итоговые (вычисленные) значения	$3,5 \cdot 0,10 \cdot \sqrt{(8\,534,00)} = 32$
4.	Площадь земельного участка согласно сведениям Единого государственного реестра недвижимости (Ркад), м ²	8 534,00
5.	Оценка расхождения Р и Ркад ($P - P_{\text{кад}}$), м ²	0
6.	Предельный минимальный и максимальный размеры земельного участка ($P_{\text{мин}}$ и $P_{\text{макс}}$), м ²	— —
7.	Кадастровый или иной государственный учетный номер (инвентарный) здания, сооружения, объекта незавершенного строительства, расположенного на земельном участке	—
8.	Вид (виды) разрешенного использования	среднеэтажная жилая застройка
8.1.	Дополнительные сведения об использовании земельного участка	—
9.	Сведения о земельных участках (землях общего пользования, территории общего пользования), посредством которых обеспечивается доступ	—
10.	Иные сведения	—
4. Пояснения к сведениям об уточняемом земельном участке с кадастровым номером		67:25:0010702:5807 :
1.	—	

1. Сведения о характерных точках границ уточняемого земельного участка с кадастровым номером						67:25:0010702:5808		:
Система координат				МСК-67, зона 1		Зона № 1		
Обоз- начение харак- терных точек границ	Координаты, м				Метод определения координат	Формулы, примененные для расчета средней квадратической погрешности определения координат характерных точек границ (Mt), с подставленными в такие формулы значениями и итоговые (вычисленные) значения Mt, м	Описание закрепления точки	
	содержатся в Едином государственном реестре недвижимости		определены в результате выполнения комплексных кадастровых работ					
	X	Y	X	Y				
1	2	3	4	5	6	7	8	
665	489 991,35	1 264 910,52	489 991,35	1 264 910,52	—	0,10	Закрепление отсутствует	
50	489 983,89	1 264 926,52	489 983,89	1 264 926,52			Долговременный межевой знак	
49	489 976,28	1 264 923,20	489 976,28	1 264 923,20			—	
48	489 974,27	1 264 927,82	489 974,27	1 264 927,82				
47	489 939,01	1 264 913,01	489 939,01	1 264 913,01				
1229	489 939,11	1 264 912,79	489 939,11	1 264 912,79				
1230	489 938,11	1 264 912,42	489 938,11	1 264 912,42				
1231	489 938,59	1 264 911,54	489 938,59	1 264 911,54				
1232	489 936,61	1 264 910,64	489 936,61	1 264 910,64				
1233	489 947,53	1 264 889,28	489 947,53	1 264 889,28			Закрепление отсутствует	
666	489 948,54	1 264 889,74	489 948,54	1 264 889,74				
665	489 991,35	1 264 910,52	489 991,35	1 264 910,52				
2. Сведения о частях границ уточняемого земельного участка с кадастровым номером							67:25:0010702:5808	
Обозначение части границ		Горизонтальное проложение (S), м	Описание прохождения части границ	Сведения о согласовании местоположения границ (согласовано/спорное)				
от т.	до т.							
1	2	3	4	5				
665	50	17,65	—	согласовано				
50	49	8,30						
49	48	5,04						
48	47	38,24						
47	1229	0,24						

1	2	3	4	5
1229	1230	1,07	—	согласовано
1230	1231	1,00		
1231	1232	2,17		
1232	1233	23,99		
1233	666	1,11		
666	665	47,59		

3. Сведения о характеристиках уточняемого земельного участка с кадастровым номером 67:25:0010702:5808 :

№ п/п	Наименование характеристики	Значение характеристики
1	2	3
1.	Адрес земельного участка	—
1.1.	Сведения о местоположении земельного участка (при отсутствии адреса) в структурированном в соответствии с федеральной информационной адресной системой виде	215805, Российская Федерация, Смоленская область, Ярцевский р-н, Ярцево г, Партизанская ул
1.2.	Дополнительные сведения о местоположении земельного участка	—
2.	Площадь земельного участка \pm величина погрешности определения (вычисления) площади ($P \pm \Delta P$), м ²	$1\ 131 \pm 12,00$
3.	Формула, примененная для вычисления предельной погрешности определения площади земельного участка, с подставленными значениями и итоговые (вычисленные) значения	$3,5*0,10*\sqrt{(1\ 131,00)} = 12$
4.	Площадь земельного участка согласно сведениям Единого государственного реестра недвижимости (Ркад), м ²	1 137,00
5.	Оценка расхождения Р и Ркад ($P - P_{кад}$), м ²	6
6.	Предельный минимальный и максимальный размеры земельного участка ($P_{мин}$ и $P_{макс}$), м ²	— —
7.	Кадастровый или иной государственный учетный номер (инвентарный) здания, сооружения, объекта незавершенного строительства, расположенного на земельном участке	—
8.	Вид (виды) разрешенного использования	под индивидуальным жилым домом
8.1.	Дополнительные сведения об использовании земельного участка	—
9.	Сведения о земельных участках (землях общего пользования, территории общего пользования), посредством которых обеспечивается доступ	—
10.	Иные сведения	—

4. Пояснения к сведениям об уточняемом земельном участке с кадастровым номером67:25:0010702:5808:

1. —

1. Сведения о характерных точках границ уточняемого земельного участка с кадастровым номером67:25:0010702:5821:

Система координатМСК-67, зона 1Зона №1

Обоз- начение харак- терных точек границ	Координаты, м				Метод определения координат	Формулы, примененные для расчета средней квадратической погрешности определения координат характерных точек границ (Mt), с подставленными в такие формулы значениями и итоговые (вычисленные) значения Mt, м	Описание закрепления точки
	содержатся в Едином государственном реестре недвижимости		определены в результате выполнения комплексных кадастровых работ				
	X	Y	X	Y			
1	2	3	4	5	6	7	8
328	490 144,24	1 264 908,67	490 144,24	1 264 908,67	—	0,10	—
149	490 126,86	1 264 950,67	490 126,86	1 264 950,67			Долговременный межевой знак
695	490 119,02	1 264 949,89	490 119,02	1 264 949,89			закрепление отсутствует
1234	490 129,13	1 264 924,20	490 129,13	1 264 924,20			
1235	490 131,34	1 264 906,96	490 131,34	1 264 906,96			
328	490 144,24	1 264 908,67	490 144,24	1 264 908,67			—

2. Сведения о частях границ уточняемого земельного участка с кадастровым номером67:25:0010702:5821:

Обозначение части границ		Горизонтальное проложение (S), м	Описание прохождения части границ	Сведения о согласовании местоположения границ (согласовано/спорное)
от т.	до т.			
1	2	3	4	5
328	149	45,45	—	согласовано
149	695	7,88		
695	1234	27,61		
1234	1235	17,38		
1235	328	13,01		

3. Сведения о характеристиках уточняемого земельного участка с кадастровым номером67:25:0010702:5821:

№ п/п	Наименование характеристики	Значение характеристики
1	2	3

1	2	3
1.	Адрес земельного участка	—
1.1.	Сведения о местоположении земельного участка (при отсутствии адреса) в структурированном в соответствии с федеральной информационной адресной системой виде	Российская Федерация, Смоленская область, Ярцевский м р-н, Ярцевское г п, Ярцево г, Колхозная ул
1.2.	Дополнительные сведения о местоположении земельного участка	—
2.	Площадь земельного участка \pm величина погрешности определения (вычисления) площади ($P \pm \Delta P$), м ²	$400 \pm 7,00$
3.	Формула, примененная для вычисления предельной погрешности определения площади земельного участка, с подставленными значениями и итоговые (вычисленные) значения	$3,5 * 0,10 * \sqrt{(400,00)} = 7$
4.	Площадь земельного участка согласно сведениям Единого государственного реестра недвижимости (Ркад), м ²	400,00
5.	Оценка расхождения Р и Ркад ($P - P_{кад}$), м ²	0
6.	Предельный минимальный и максимальный размеры земельного участка (Рмин и Рмакс), м ²	— —
7.	Кадастровый или иной государственный учетный номер (инвентарный) здания, сооружения, объекта незавершенного строительства, расположенного на земельном участке	—
8.	Вид (виды) разрешенного использования	Для индивидуального жилищного строительства
8.1.	Дополнительные сведения об использовании земельного участка	—
9.	Сведения о земельных участках (землях общего пользования, территории общего пользования), посредством которых обеспечивается доступ	—
10.	Иные сведения	—
4. Пояснения к сведениям об уточняемом земельном участке с кадастровым номером		67:25:0010702:5821 :
1.	—	

1. Сведения о характерных точках границ уточняемого земельного участка с кадастровым номером

67:25:0010702:5822

:

Система координат

МСК-67, зона 1

Зона №

1

Обоз- начение харак- терных точек границ	Координаты, м				Метод определения координат	Формулы, примененные для расчета средней квадратической погрешности определения координат характерных точек границ (Mt), с подставленными в такие формулы значениями и итоговые (вычисленные) значения Mt, м	Описание закрепления точки
	содержатся в Едином государственном реестре недвижимости		определены в результате выполнения комплексных кадастровых работ				
	X	Y	X	Y			
1	2	3	4	5	6	7	8
1235	490 131,34	1 264 906,96	490 131,34	1 264 906,96	—	0,10	—
1234	490 129,13	1 264 924,20	490 129,13	1 264 924,20			закрепление отсутствует
695	490 119,02	1 264 949,89	490 119,02	1 264 949,89			
688	490 105,94	1 264 948,60	490 105,94	1 264 948,60		0,30	—
339	490 090,21	1 264 947,03	490 090,21	1 264 947,03			Долговременный межевой знак
338	490 100,09	1 264 922,01	490 100,09	1 264 922,01			
337	490 104,78	1 264 908,54	490 104,78	1 264 908,54			
336	490 106,01	1 264 905,05	490 106,01	1 264 905,05			
1235	490 131,34	1 264 906,96	490 131,34	1 264 906,96		0,10	—

2. Сведения о частях границ уточняемого земельного участка с кадастровым номером

67:25:0010702:5822

:

Обозначение части границ		Горизонтальное проложение (S), м	Описание прохождения части границ	Сведения о согласовании местоположения границ (согласовано/спорное)
от т.	до т.			
1	2	3	4	5
1235	1234	17,38	—	согласовано
1234	695	27,61		
695	688	13,14		
688	339	15,81		
339	338	26,90		
338	337	14,26		
337	336	3,70		
336	1235	25,40		

3. Сведения о характеристиках уточняемого земельного участка с кадастровым номером 67:25:0010702:5822 :		
№ п/п	Наименование характеристики	Значение характеристики
1	2	3
1.	Адрес земельного участка	—
1.1.	Сведения о местоположении земельного участка (при отсутствии адреса) в структурированном в соответствии с федеральной информационной адресной системой виде	Российская Федерация, Смоленская область, Ярцевский м р-н, Ярцевское г п, Ярцево г, Колхозная ул
1.2.	Дополнительные сведения о местоположении земельного участка	—
2.	Площадь земельного участка ± величина погрешности определения (вычисления) площади ($P \pm \Delta P$), м²	1 232 ± 12,00
3.	Формула, примененная для вычисления предельной погрешности определения площади земельного участка, с подставленными значениями и итоговые (вычисленные) значения	$3,5 * 0,10 * \sqrt{(1\ 232,00)} = 12$
4.	Площадь земельного участка согласно сведениям Единого государственного реестра недвижимости (Ркад), м²	1 232,00
5.	Оценка расхождения Р и Ркад ($P - P_{кад}$), м²	0
6.	Предельный минимальный и максимальный размеры земельного участка ($P_{мин}$ и $P_{макс}$), м²	— —
7.	Кадастровый или иной государственный учетный номер (инвентарный) здания, сооружения, объекта незавершенного строительства, расположенного на земельном участке	—
8.	Вид (виды) разрешенного использования	Для индивидуального жилищного строительства
8.1.	Дополнительные сведения об использовании земельного участка	—
9.	Сведения о земельных участках (землях общего пользования, территории общего пользования), посредством которых обеспечивается доступ	—
10.	Иные сведения	—
4. Пояснения к сведениям об уточняемом земельном участке с кадастровым номером 67:25:0010702:5822 :		
1.	—	

1. Сведения о характерных точках границ уточняемого земельного участка с кадастровым номером						67:25:0010702:5827		:	
Система координат				МСК-67, зона 1		Зона № 1			
Обоз- начение харак- терных точек границ	Координаты, м				Метод определения координат	Формулы, примененные для расчета средней квадратической погрешности определения координат характерных точек границ (Mt), с подставленными в такие формулы значениями и итоговые (вычисленные) значения Mt, м	Описание закрепления точки		
	содержатся в Едином государственном реестре недвижимости		определены в результате выполнения комплексных кадастровых работ						
	X	Y	X	Y					
1	2	3	4	5	6	7	8		
82	490 315,77	1 265 315,49	490 315,77	1 265 315,49	—	—	—		
1236	490 317,73	1 265 324,50	490 317,73	1 265 324,50		0,10			
98	490 198,76	1 265 323,73	490 198,76	1 265 323,73			Долговременный межевой знак		
103	490 114,55	1 265 331,50	490 114,55	1 265 331,50					
1042	490 103,82	1 265 324,75	490 103,82	1 265 324,75					
1045	490 100,43	1 265 322,61	490 100,43	1 265 322,61					
1237	490 070,10	1 265 303,52	490 070,10	1 265 303,52					
91	490 101,88	1 265 255,80	490 101,88	1 265 255,80					
90	490 127,35	1 265 278,41	490 127,35	1 265 278,41					
89	490 129,39	1 265 278,09	490 129,39	1 265 278,09					
88	490 130,84	1 265 278,36	490 130,84	1 265 278,36					
87	490 132,59	1 265 279,44	490 132,59	1 265 279,44					
86	490 133,69	1 265 281,43	490 133,69	1 265 281,43					
85	490 133,65	1 265 283,82	490 133,65	1 265 283,82					
84	490 173,53	1 265 318,99	490 173,53	1 265 318,99					
83	490 197,07	1 265 316,59	490 197,07	1 265 316,59					
82	490 315,77	1 265 315,49	490 315,77	1 265 315,49					
2. Сведения о частях границ уточняемого земельного участка с кадастровым номером						67:25:0010702:5827		:	
Обозначение части границ		Горизонтальное проложение (S), м	Описание прохождения части границ	Сведения о согласовании местоположения границ (согласовано/спорное)					
от т.	до т.								
1	2	3	4	5					

1	2	3	4	5
82	1236	9,22	—	согласовано
1236	98	118,97		
98	103	84,57		
103	1042	12,68		
1042	1045	4,01		
1045	1237	35,84		
1237	91	57,33		
91	90	34,06		
90	89	2,06		
89	88	1,47		
88	87	2,06		
87	86	2,27		
86	85	2,39		
85	84	53,17		
84	83	23,66		
83	82	118,71		

3. Сведения о характеристиках уточняемого земельного участка с кадастровым номером 67:25:0010702:5827 :

№ п/п	Наименование характеристики	Значение характеристики
1	2	3
1.	Адрес земельного участка	—
1.1.	Сведения о местоположении земельного участка (при отсутствии адреса) в структурированном в соответствии с федеральной информационной адресной системой виде	215805, Российская Федерация, Смоленская область, Ярцевский м р-н, Ярцевское г п, Ярцево г, Старозавопье ул, д 15
1.2.	Дополнительные сведения о местоположении земельного участка	—
2.	Площадь земельного участка ± величина погрешности определения (вычисления) площади ($P \pm \Delta P$), м²	$5\,173 \pm 25,00$
3.	Формула, примененная для вычисления предельной погрешности определения площади земельного участка, с подставленными значениями и итоговые (вычисленные) значения	$3,5*0,10*\sqrt{(5\,173,00)} = 25$
4.	Площадь земельного участка согласно сведениям Единого государственного реестра недвижимости (Ркад), м²	5 173,00
5.	Оценка расхождения Р и Ркад ($P - P_{кад}$), м²	0

1	2				3		
6.	Предельный минимальный и максимальный размеры земельного участка (Рмин и Рмакс), м²				— —		
7.	Кадастровый или иной государственный учетный номер (инвентарный) здания, сооружения, объекта незавершенного строительства, расположенного на земельном участке				—		
8.	Вид (виды) разрешенного использования				использование под школу со спортивным корпусом		
8.1.	Дополнительные сведения об использовании земельного участка				—		
9.	Сведения о земельных участках (землях общего пользования, территории общего пользования), посредством которых обеспечивается доступ				—		
10.	Иные сведения				—		
4. Пояснения к сведениям об уточняемом земельном участке с кадастровым номером					67:25:0010702:5827 :		
1.	—						
1. Сведения о характерных точках границ уточняемого земельного участка с кадастровым номером					67:25:0010702:5829 :		
Система координат					МСК-67, зона 1		Зона № 1
Обозначение характерных точек границ	Координаты, м				Метод определения координат	Формулы, примененные для расчета средней квадратической погрешности определения координат характерных точек границ (Mt), с подставленными в такие формулы значениями и итоговые (вычисленные) значения Mt, м	Описание закрепления точки
	содержатся в Едином государственном реестре недвижимости		определены в результате выполнения комплексных кадастровых работ				
	X	Y	X	Y			
1	2	3	4	5	6	7	8
1187	490 558,11	1 265 276,87	490 558,11	1 265 276,87	—	0,10	Долговременный межевой знак
1238	490 574,42	1 265 293,43	490 574,42	1 265 293,43			
1239	490 575,07	1 265 294,08	490 575,07	1 265 294,08			
1209	490 560,19	1 265 327,27	490 560,19	1 265 327,27			
1208	490 516,25	1 265 326,88	490 516,25	1 265 326,88			

1	2	3	4	5	6	7	8
224	490 516,62	1 265 325,37	490 516,62	1 265 325,37	—	0,10	Долговременный межевой знак
1189	490 521,23	1 265 312,46	490 521,23	1 265 312,46			
1188	490 541,27	1 265 319,95	490 541,27	1 265 319,95			
1187	490 558,11	1 265 276,87	490 558,11	1 265 276,87			

2. Сведения о частях границ уточняемого земельного участка с кадастровым номером 67:25:0010702:5829 :

Обозначение части границ		Горизонтальное проложение (S), м	Описание прохождения части границ	Сведения о согласовании местоположения границ (согласовано/спорное)
от т.	до т.			
1	2	3	4	5
1187	1238	23,24	—	согласовано
1238	1239	0,92		
1239	1209	36,37		
1209	1208	43,94		
1208	224	1,55		
224	1189	13,71		
1189	1188	21,39		
1188	1187	46,25		

3. Сведения о характеристиках уточняемого земельного участка с кадастровым номером 67:25:0010702:5829 :

№ п/п	Наименование характеристики	Значение характеристики
1	2	3
1.	Адрес земельного участка	—
1.1.	Сведения о местоположении земельного участка (при отсутствии адреса) в структурированном в соответствии с федеральной информационной адресной системой виде	215805, Российская Федерация, Смоленская область, Ярцевский м р-н, Ярцевское г п, Ярцево г, Красная ул, уч 10А
1.2.	Дополнительные сведения о местоположении земельного участка	—
2.	Площадь земельного участка ± величина погрешности определения (вычисления) площади ($P \pm \Delta P$), м²	1 200 ± 12,00

1	2	3
3.	Формула, примененная для вычисления предельной погрешности определения площади земельного участка, с подставленными значениями и итоговые (вычисленные) значения	$3,5*0,10*\sqrt{(1\ 200,00)} = 12$
4.	Площадь земельного участка согласно сведениям Единого государственного реестра недвижимости (Ркад), м²	1 200,00
5.	Оценка расхождения Р и Ркад (Р - Ркад), м²	0
6.	Предельный минимальный и максимальный размеры земельного участка (Рмин и Рмакс), м²	— —
7.	Кадастровый или иной государственный учетный номер (инвентарный) здания, сооружения, объекта незавершенного строительства, расположенного на земельном участке	—
8.	Вид (виды) разрешенного использования	Под индивидуальный жилой дом
8.1.	Дополнительные сведения об использовании земельного участка	—
9.	Сведения о земельных участках (землях общего пользования, территории общего пользования), посредством которых обеспечивается доступ	—
10.	Иные сведения	—

4. Пояснения к сведениям об уточняемом земельном участке с кадастровым номером 67:25:0010702:5829 :

1.	—
----	---

1. Сведения о характерных точках границ уточняемого земельного участка с кадастровым номером 67:25:0010702:5955 :
Система координат МСК-67, зона 1 Зона № 1

Обоз- начение харак- терных точек границ	Координаты, м				Метод определения координат	Формулы, примененные для расчета средней квадратической погрешности определения координат характерных точек границ (Mt), с подставленными в такие формулы значениями и итоговые (вычисленные) значения Mt, м	Описание закрепления точки
	содержатся в Едином государственном реестре недвижимости		определены в результате выполнения комплексных кадастровых работ				
	X	Y	X	Y			
1	2	3	4	5	6	7	8
1240	489 945,10	1 264 968,22	489 945,10	1 264 968,22	—	0,10	—
269	489 943,77	1 264 971,56	489 943,77	1 264 971,56			
696	489 939,00	1 264 969,08	489 939,00	1 264 969,08			

1	2	3	4	5	6	7	8
700	489 917,91	1 264 958,18	489 917,91	1 264 958,18	—	0,10	—
1240	489 945,10	1 264 968,22	489 945,10	1 264 968,22			
2. Сведения о частях границ уточняемого земельного участка с кадастровым номером					67:25:0010702:5955 :		
Обозначение части границ		Горизонтальное проложение (S), м	Описание прохождения части границ	Сведения о согласовании местоположения границ (согласовано/спорное)			
от т.	до т.						
1	2	3	4	5			
1240	269	3,60	—	согласовано			
269	696	5,38					
696	700	23,74					
700	1240	28,98					
3. Сведения о характеристиках уточняемого земельного участка с кадастровым номером					67:25:0010702:5955 :		
№ п/п	Наименование характеристики			Значение характеристики			
1	2			3			
1.	Адрес земельного участка			—			
1.1.	Сведения о местоположении земельного участка (при отсутствии адреса) в структурированном в соответствии с федеральной информационной адресной системой виде			Российская Федерация, Смоленская область, Ярцевский р-н, Ярцево г			
1.2.	Дополнительные сведения о местоположении земельного участка			—			
2.	Площадь земельного участка ± величина погрешности определения (вычисления) площади (Р ± ΔР), м²			52 ± 3,00			
3.	Формула, примененная для вычисления предельной погрешности определения площади земельного участка, с подставленными значениями и итоговые (вычисленные) значения			3,5*0,10*√(52,00) = 3			
4.	Площадь земельного участка согласно сведениям Единого государственного реестра недвижимости (Ркад), м²			52,00			
5.	Оценка расхождения Р и Ркад (Р - Ркад), м²			0			
6.	Предельный минимальный и максимальный размеры земельного участка (Рмин и Рмакс), м²			— —			
7.	Кадастровый или иной государственный учетный номер (инвентарный) здания, сооружения, объекта незавершенного строительства, расположенного на земельном участке			—			
8.	Вид (виды) разрешенного использования			Ведение огородничества			

1	2				3		
8.1.	Дополнительные сведения об использовании земельного участка				—		
9.	Сведения о земельных участках (землях общего пользования, территории общего пользования), посредством которых обеспечивается доступ				—		
10.	Иные сведения				—		
4. Пояснения к сведениям об уточняемом земельном участке с кадастровым номером					67:25:0010702:5955 :		
1.	—						
1. Сведения о характерных точках границ уточняемого земельного участка с кадастровым номером					67:25:0010702:5958 :		
Система координат					МСК-67, зона 1		
					Зона № 1		
Обозначение характерных точек границ	Координаты, м				Метод определения координат	Формулы, примененные для расчета средней квадратической погрешности определения координат характерных точек границ (Mt), с подставленными в такие формулы значениями и итоговые (вычисленные) значения Mt, м	Описание закрепления точки
	содержатся в Едином государственном реестре недвижимости		определены в результате выполнения комплексных кадастровых работ				
	X	Y	X	Y			
1	2	3	4	5	6	7	8
342	489 886,51	1 264 996,36	489 886,51	1 264 996,36	Геодезический метод	0,10	Закрепление отсутствует
1241	489 872,12	1 265 032,07	489 872,12	1 265 032,07	—		
1242	489 860,14	1 265 021,45	489 860,14	1 265 021,45			
1243	489 842,80	1 265 006,09	489 842,80	1 265 006,09			
343	489 866,35	1 264 978,46	489 866,35	1 264 978,46			
342	489 886,51	1 264 996,36	489 886,51	1 264 996,36	Геодезический метод		
2. Сведения о частях границ уточняемого земельного участка с кадастровым номером					67:25:0010702:5958 :		
Обозначение части границ		Горизонтальное проложение (S), м	Описание прохождения части границ		Сведения о согласовании местоположения границ (согласовано/спорное)		
от т.	до т.						
1	2	3	4		5		
342	1241	38,50	—		согласовано		
1241	1242	16,01					
1242	1243	23,16					
1243	343	36,30					
343	342	26,96					

3. Сведения о характеристиках уточняемого земельного участка с кадастровым номером 67:25:0010702:5958 :		
№ п/п	Наименование характеристики	Значение характеристики
1	2	3
1.	Адрес земельного участка	—
1.1.	Сведения о местоположении земельного участка (при отсутствии адреса) в структурированном в соответствии с федеральной информационной адресной системой виде	Российская Федерация, Смоленская область, Ярцевский р-н, Ярцево г, Энтузиастов ул
1.2.	Дополнительные сведения о местоположении земельного участка	—
2.	Площадь земельного участка ± величина погрешности определения (вычисления) площади ($P \pm \Delta P$), м²	1 200 ± 12,00
3.	Формула, примененная для вычисления предельной погрешности определения площади земельного участка, с подставленными значениями и итоговые (вычисленные) значения	$3,5 * 0,10 * \sqrt{(1\ 200,00)} = 12$
4.	Площадь земельного участка согласно сведениям Единого государственного реестра недвижимости (Ркад), м²	1 200,00
5.	Оценка расхождения Р и Ркад ($P - P_{кад}$), м²	0
6.	Предельный минимальный и максимальный размеры земельного участка ($P_{мин}$ и $P_{макс}$), м²	— —
7.	Кадастровый или иной государственный учетный номер (инвентарный) здания, сооружения, объекта незавершенного строительства, расположенного на земельном участке	—
8.	Вид (виды) разрешенного использования	под незавершенным строительством фундаментом под индивидуальный жилой дом
8.1.	Дополнительные сведения об использовании земельного участка	—
9.	Сведения о земельных участках (землях общего пользования, территории общего пользования), посредством которых обеспечивается доступ	—
10.	Иные сведения	—
4. Пояснения к сведениям об уточняемом земельном участке с кадастровым номером 67:25:0010702:5958 :		
1.	—	

1. Сведения о характерных точках границ уточняемого земельного участка с кадастровым номером

67:25:0010702:5959

:

Система координат

МСК-67, зона 1

Зона №

1

Обоз- начение харак- терных точек границ	Координаты, м				Метод определения координат	Формулы, примененные для расчета средней квадратической погрешности определения координат характерных точек границ (Mt), с подставленными в такие формулы значениями и итоговые (вычисленные) значения Mt, м	Описание закрепления точки
	содержатся в Едином государственном реестре недвижимости		определены в результате выполнения комплексных кадастровых работ				
	X	Y	X	Y			
1	2	3	4	5	6	7	8
1241	489 872,12	1 265 032,07	489 872,12	1 265 032,07	—	0,10	Закрепление отсутствует
320	489 851,86	1 265 082,35	489 851,86	1 265 082,35	Геодезический метод		
319	489 826,64	1 265 060,74	489 826,64	1 265 060,74	—		
1242	489 860,14	1 265 021,45	489 860,14	1 265 021,45			
1241	489 872,12	1 265 032,07	489 872,12	1 265 032,07			

2. Сведения о частях границ уточняемого земельного участка с кадастровым номером

67:25:0010702:5959

:

Обозначение части границ		Горизонтальное проложение (S), м	Описание прохождения части границ	Сведения о согласовании местоположения границ (согласовано/спорное)
от т.	до т.			
1	2	3	4	5
1241	320	54,21	—	согласовано
320	319	33,21		
319	1242	51,63		
1242	1241	16,01		

3. Сведения о характеристиках уточняемого земельного участка с кадастровым номером

67:25:0010702:5959

:

№ п/п	Наименование характеристики	Значение характеристики
1	2	3
1.	Адрес земельного участка	—
1.1.	Сведения о местоположении земельного участка (при отсутствии адреса) в структурированном в соответствии с федеральной информационной адресной системой виде	Российская Федерация, Смоленская область, Ярцевский р-н, Ярцево г, Энтузиастов ул
1.2.	Дополнительные сведения о местоположении земельного участка	—

1	2				3		
2.	Площадь земельного участка ± величина погрешности определения (вычисления) площади (P ± ΔP), м²				1 266 ± 12,00		
3.	Формула, примененная для вычисления предельной погрешности определения площади земельного участка, с подставленными значениями и итоговые (вычисленные) значения				3,5*0,10*√(1 266,00) = 12		
4.	Площадь земельного участка согласно сведениям Единого государственного реестра недвижимости (Ркад), м²				1 266,00		
5.	Оценка расхождения P и Ркад (P - Ркад), м²				0		
6.	Предельный минимальный и максимальный размеры земельного участка (Рмин и Рмакс), м²				— —		
7.	Кадастровый или иной государственный учетный номер (инвентарный) здания, сооружения, объекта незавершенного строительства, расположенного на земельном участке				—		
8.	Вид (виды) разрешенного использования				под незавершенным строительством фундаментом под индивидуальный жилой дом		
8.1.	Дополнительные сведения об использовании земельного участка				—		
9.	Сведения о земельных участках (землях общего пользования, территории общего пользования), посредством которых обеспечивается доступ				—		
10.	Иные сведения				—		
4. Пояснения к сведениям об уточняемом земельном участке с кадастровым номером					67:25:0010702:5959 :		
1.	—						
1. Сведения о характерных точках границ уточняемого земельного участка с кадастровым номером					67:25:0010702:5960 :		
Система координат МСК-67, зона 1					Зона № 1		
Обозначение характерных точек границ	Координаты, м				Метод определения координат	Формулы, примененные для расчета средней квадратической погрешности определения координат характерных точек границ (Mt), с подставленными в такие формулы значениями и итоговые (вычисленные) значения Mt, м	Описание закрепления точки
	содержатся в Едином государственном реестре недвижимости		определены в результате выполнения комплексных кадастровых работ				
	X	Y	X	Y			
1	2	3	4	5	6	7	8
1242	489 860,14	1 265 021,45	489 860,14	1 265 021,45	—	0,10	Закрепление отсутствует

1	2	3	4	5	6	7	8
319	489 826,64	1 265 060,74	489 826,64	1 265 060,74	—	0,10	Закрепление отсутствует
318	489 819,59	1 265 054,70	489 819,59	1 265 054,70			
1244	489 809,05	1 265 045,68	489 809,05	1 265 045,68			
1243	489 842,80	1 265 006,09	489 842,80	1 265 006,09			
1242	489 860,14	1 265 021,45	489 860,14	1 265 021,45			

2. Сведения о частях границ уточняемого земельного участка с кадастровым номером 67:25:0010702:5960 :

Обозначение части границ		Горизонтальное проложение (S), м	Описание прохождения части границ	Сведения о согласовании местоположения границ (согласовано/спорное)
от т.	до т.			
1	2	3	4	5
1242	319	51,63	—	согласовано
319	318	9,28		
318	1244	13,87		
1244	1243	52,02		
1243	1242	23,16		

3. Сведения о характеристиках уточняемого земельного участка с кадастровым номером 67:25:0010702:5960 :

№ п/п	Наименование характеристики	Значение характеристики
1	2	3
1.	Адрес земельного участка	—
1.1.	Сведения о местоположении земельного участка (при отсутствии адреса) в структурированном в соответствии с федеральной информационной адресной системой виде	Российская Федерация, Смоленская область, Ярцевский р-н, Ярцево г, Энтузиастов ул
1.2.	Дополнительные сведения о местоположении земельного участка	—
2.	Площадь земельного участка ± величина погрешности определения (вычисления) площади ($P \pm \Delta P$), м²	$1\,200 \pm 12,00$
3.	Формула, примененная для вычисления предельной погрешности определения площади земельного участка, с подставленными значениями и итоговые (вычисленные) значения	$3,5*0,10*\sqrt{(1\,200,00)} = 12$
4.	Площадь земельного участка согласно сведениям Единого государственного реестра недвижимости (Ркад), м²	1 200,00
5.	Оценка расхождения Р и Ркад ($P - P_{кад}$), м²	0
6.	Предельный минимальный и максимальный размеры земельного участка ($P_{мин}$ и $P_{макс}$), м²	— —

1	2				3		
7.	Кадастровый или иной государственный учетный номер (инвентарный) здания, сооружения, объекта незавершенного строительства, расположенного на земельном участке				—		
8.	Вид (виды) разрешенного использования				под незавершенным строительством фундаментом под индивидуальный жилой дом		
8.1.	Дополнительные сведения об использовании земельного участка				—		
9.	Сведения о земельных участках (землях общего пользования, территории общего пользования), посредством которых обеспечивается доступ				—		
10.	Иные сведения				—		
4. Пояснения к сведениям об уточняемом земельном участке с кадастровым номером					67:25:0010702:5960		
1.					—		
1. Сведения о характерных точках границ уточняемого земельного участка с кадастровым номером					67:25:0010702:5961		
Система координат					МСК-67, зона 1		
					Зона № 1		
Обоз- начение харак- терных точек границ	Координаты, м				Метод определения координат	Формулы, примененные для расчета средней квадратической погрешности определения координат характерных точек границ (Mt), с подставленными в такие формулы значениями и итоговые (вычисленные) значения Mt, м	Описание закрепления точки
	содержатся в Едином государственном реестре недвижимости		определены в результате выполнения комплексных кадастровых работ				
	X	Y	X	Y			
1	2	3	4	5	6	7	8
1245	490 596,70	1 265 274,96	490 596,70	1 265 274,96	—	0,10	—
1246	490 585,35	1 265 286,38	490 585,35	1 265 286,38			
1162	490 551,37	1 265 252,65	490 551,37	1 265 252,65			
1161	490 566,11	1 265 237,82	490 566,11	1 265 237,82			
1245	490 596,70	1 265 274,96	490 596,70	1 265 274,96			
2. Сведения о частях границ уточняемого земельного участка с кадастровым номером					67:25:0010702:5961		
Обозначение части границ		Горизонтальное проложение (S), м	Описание прохождения части границ		Сведения о согласовании местоположения границ (согласовано/спорное)		
от т.	до т.						
1	2	3	4		5		
1245	1246	16,10	—		согласовано		
1246	1162	47,88					

1	2	3	4	5
1162	1161	20,91	—	согласовано
1161	1245	48,12		
3. Сведения о характеристиках уточняемого земельного участка с кадастровым номером				67:25:0010702:5961 :
№ п/п	Наименование характеристики		Значение характеристики	
1	2		3	
1.	Адрес земельного участка		Российская Федерация, Смоленская область, муниципальный округ Ярцевский, город Ярцево, улица Красная, земельный участок 9	
1.1.	Сведения о местоположении земельного участка (при отсутствии адреса) в структурированном в соответствии с федеральной информационной адресной системой виде		—	
1.2.	Дополнительные сведения о местоположении земельного участка		—	
2.	Площадь земельного участка ± величина погрешности определения (вычисления) площади (Р ± ΔР), м²		886 ± 10,00	
3.	Формула, примененная для вычисления предельной погрешности определения площади земельного участка, с подставленными значениями и итоговые (вычисленные) значения		3,5*0,10*√(886,00) = 10	
4.	Площадь земельного участка согласно сведениям Единого государственного реестра недвижимости (Ркад), м²		886,00	
5.	Оценка расхождения Р и Ркад (Р - Ркад), м²		0	
6.	Предельный минимальный и максимальный размеры земельного участка (Рмин и Рмакс), м²		— —	
7.	Кадастровый или иной государственный учетный номер (инвентарный) здания, сооружения, объекта незавершенного строительства, расположенного на земельном участке		—	
8.	Вид (виды) разрешенного использования		Для индивидуального жилищного строительства	
8.1.	Дополнительные сведения об использовании земельного участка		—	
9.	Сведения о земельных участках (землях общего пользования, территории общего пользования), посредством которых обеспечивается доступ		—	
10.	Иные сведения		—	
4. Пояснения к сведениям об уточняемом земельном участке с кадастровым номером				67:25:0010702:5961 :
1.	—			

1. Сведения о характерных точках границ уточняемого земельного участка с кадастровым номером

67:25:0010702:5962

:

Система координат

МСК-67, зона 1

Зона №

1

Обозначение характерных точек границ	Координаты, м				Метод определения координат	Формулы, примененные для расчета средней квадратической погрешности определения координат характерных точек границ (Mt), с подставленными в такие формулы значениями и итоговые (вычисленные) значения Mt, м	Описание закрепления точки
	содержатся в Едином государственном реестре недвижимости		определены в результате выполнения комплексных кадастровых работ				
	X	Y	X	Y			
1	2	3	4	5	6	7	8
1161	490 566,11	1 265 237,82	490 566,11	1 265 237,82	—	0,10	—
1160	490 574,94	1 265 228,93	490 574,94	1 265 228,93			
1247	490 584,09	1 265 237,82	490 584,09	1 265 237,82			
1245	490 596,70	1 265 274,96	490 596,70	1 265 274,96			
1161	490 566,11	1 265 237,82	490 566,11	1 265 237,82			

2. Сведения о частях границ уточняемого земельного участка с кадастровым номером

67:25:0010702:5962

:

Обозначение части границ		Горизонтальное проложение (S), м	Описание прохождения части границ	Сведения о согласовании местоположения границ (согласовано/спорное)
от т.	до т.			
1	2	3	4	5
1161	1160	12,53	—	согласовано
1160	1247	12,76		
1247	1245	39,22		
1245	1161	48,12		

3. Сведения о характеристиках уточняемого земельного участка с кадастровым номером

67:25:0010702:5962

:

№ п/п	Наименование характеристики	Значение характеристики
1	2	3
1.	Адрес земельного участка	—
1.1.	Сведения о местоположении земельного участка (при отсутствии адреса) в структурированном в соответствии с федеральной информационной адресной системой виде	Российская Федерация, Смоленская область, Ярцевский м р-н, Ярцевское г п, Ярцево г, Красная ул
1.2.	Дополнительные сведения о местоположении земельного участка	—

1	2				3		
2.	Площадь земельного участка ± величина погрешности определения (вычисления) площади (P ± ΔP), м²				414 ± 7,00		
3.	Формула, примененная для вычисления предельной погрешности определения площади земельного участка, с подставленными значениями и итоговые (вычисленные) значения				3,5*0,10*√(414,00) = 7		
4.	Площадь земельного участка согласно сведениям Единого государственного реестра недвижимости (Ркад), м²				414,00		
5.	Оценка расхождения P и Ркад (P - Ркад), м²				0		
6.	Предельный минимальный и максимальный размеры земельного участка (Рмин и Рмакс), м²				— —		
7.	Кадастровый или иной государственный учетный номер (инвентарный) здания, сооружения, объекта незавершенного строительства, расположенного на земельном участке				—		
8.	Вид (виды) разрешенного использования				Под индивидуальный жилой дом		
8.1.	Дополнительные сведения об использовании земельного участка				—		
9.	Сведения о земельных участках (землях общего пользования, территории общего пользования), посредством которых обеспечивается доступ				—		
10.	Иные сведения				—		
4. Пояснения к сведениям об уточняемом земельном участке с кадастровым номером					67:25:0010702:5962 :		
1.	—						
1. Сведения о характерных точках границ уточняемого земельного участка с кадастровым номером					67:25:0010702:5963 :		
Система координат МСК-67, зона 1					Зона № 1		
Обоз- начение харак- терных точек границ	Координаты, м				Метод определения координат	Формулы, примененные для расчета средней квадратической погрешности определения координат характерных точек границ (Mt), с подставленными в такие формулы значениями и итоговые (вычисленные) значения Mt, м	Описание закрепления точки
	содержатся в Едином государственном реестре недвижимости		определены в результате выполнения комплексных кадастровых работ				
	X	Y	X	Y			
1	2	3	4	5	6	7	8
1248	489 984,61	1 264 766,18	489 984,61	1 264 766,18	—	0,10	—

1	2	3	4	5	6	7	8
1249	489 981,96	1 264 773,22	489 981,96	1 264 773,22	—	0,10	—
1250	489 981,04	1 264 772,79	489 981,04	1 264 772,79			
1251	489 975,03	1 264 787,49	489 975,03	1 264 787,49			
1190	489 972,58	1 264 786,46	489 972,58	1 264 786,46			
1192	489 915,09	1 264 762,53	489 915,09	1 264 762,53			
910	489 920,45	1 264 746,92	489 920,45	1 264 746,92			
1252	489 922,12	1 264 747,81	489 922,12	1 264 747,81			
1253	489 923,44	1 264 745,22	489 923,44	1 264 745,22			
1254	489 927,27	1 264 740,96	489 927,27	1 264 740,96			
1255	489 966,60	1 264 758,55	489 966,60	1 264 758,55			
1248	489 984,61	1 264 766,18	489 984,61	1 264 766,18			

2. Сведения о частях границ уточняемого земельного участка с кадастровым номером

67:25:0010702:5963

:

Обозначение части границ		Горизонтальное проложение (S), м	Описание прохождения части границ	Сведения о согласовании местоположения границ (согласовано/спорное)
от т.	до т.			
1	2	3	4	5
1248	1249	7,52	—	согласовано
1249	1250	1,02		
1250	1251	15,88		
1251	1190	2,66		
1190	1192	62,27		
1192	910	16,50		
910	1252	1,89		
1252	1253	2,91		
1253	1254	5,73		
1254	1255	43,08		
1255	1248	19,56		

3. Сведения о характеристиках уточняемого земельного участка с кадастровым номером

67:25:0010702:5963

:

№ п/п	Наименование характеристики	Значение характеристики
1	2	3

1	2	3
1.	Адрес земельного участка	Российская Федерация, Смоленская область, муниципальный округ Ярцевский, город Ярцево, улица Партизанская, земельный участок 10Б
1.1.	Сведения о местоположении земельного участка (при отсутствии адреса) в структурированном в соответствии с федеральной информационной адресной системой виде	—
1.2.	Дополнительные сведения о местоположении земельного участка	—
2.	Площадь земельного участка \pm величина погрешности определения (вычисления) площади ($P \pm \Delta P$), м ²	1 550 \pm 14,00
3.	Формула, примененная для вычисления предельной погрешности определения площади земельного участка, с подставленными значениями и итоговые (вычисленные) значения	$3,5 * 0,10 * \sqrt{(1\ 550,00)} = 14$
4.	Площадь земельного участка согласно сведениям Единого государственного реестра недвижимости (Ркад), м ²	1 550,00
5.	Оценка расхождения Р и Ркад ($P - P_{\text{кад}}$), м ²	0
6.	Предельный минимальный и максимальный размеры земельного участка ($P_{\text{мин}}$ и $P_{\text{макс}}$), м ²	— —
7.	Кадастровый или иной государственный учетный номер (инвентарный) здания, сооружения, объекта незавершенного строительства, расположенного на земельном участке	—
8.	Вид (виды) разрешенного использования	для индивидуального жилищного строительства
8.1.	Дополнительные сведения об использовании земельного участка	—
9.	Сведения о земельных участках (землях общего пользования, территории общего пользования), посредством которых обеспечивается доступ	—
10.	Иные сведения	—
4. Пояснения к сведениям об уточняемом земельном участке с кадастровым номером		67:25:0010702:5963 :
1.	—	

1. Сведения о характерных точках границ уточняемого земельного участка с кадастровым номером

67:25:0010702:5971

:

Система координат

МСК-67, зона 1

Зона №

1

Обозначение характерных точек границ	Координаты, м				Метод определения координат	Формулы, примененные для расчета средней квадратической погрешности определения координат характерных точек границ (Mt), с подставленными в такие формулы значениями и итоговые (вычисленные) значения Mt, м	Описание закрепления точки	
	содержатся в Едином государственном реестре недвижимости		определены в результате выполнения комплексных кадастровых работ					
	X	Y	X	Y				
1	2	3	4	5	6	7	8	
1256	489 813,68	1 264 964,87	489 813,68	1 264 964,87	—	0,10	—	
1257	489 824,77	1 264 972,78	489 824,77	1 264 972,78			Закрепление отсутствует	
1258	489 808,33	1 264 993,04	489 808,33	1 264 993,04	—			
1259	489 769,44	1 264 959,90	489 769,44	1 264 959,90				Долговременный межевой знак
1260	489 773,68	1 264 954,94	489 773,68	1 264 954,94				
1261	489 803,59	1 264 979,06	489 803,59	1 264 979,06	—			
1256	489 813,68	1 264 964,87	489 813,68	1 264 964,87				

2. Сведения о частях границ уточняемого земельного участка с кадастровым номером

67:25:0010702:5971

:

Обозначение части границ		Горизонтальное проложение (S), м	Описание прохождения части границ	Сведения о согласовании местоположения границ (согласовано/спорное)
от т.	до т.			
1	2	3	4	5
1256	1257	13,62	—	согласовано
1257	1258	26,09		
1258	1259	51,09		
1259	1260	6,53		
1260	1261	38,42		
1261	1256	17,41		

3. Сведения о характеристиках уточняемого земельного участка с кадастровым номером

67:25:0010702:5971

:

№ п/п	Наименование характеристики	Значение характеристики
1	2	3

1	2	3
1.	Адрес земельного участка	—
1.1.	Сведения о местоположении земельного участка (при отсутствии адреса) в структурированном в соответствии с федеральной информационной адресной системой виде	Российская Федерация, Смоленская область, Ярцевский м о-г, Ярцево г, Партизанская ул, зу 16
1.2.	Дополнительные сведения о местоположении земельного участка	—
2.	Площадь земельного участка \pm величина погрешности определения (вычисления) площади ($P \pm \Delta P$), м ²	$600 \pm 9,00$
3.	Формула, примененная для вычисления предельной погрешности определения площади земельного участка, с подставленными значениями и итоговые (вычисленные) значения	$3,5*0,10*\sqrt{(600,00)} = 9$
4.	Площадь земельного участка согласно сведениям Единого государственного реестра недвижимости (Ркад), м ²	600,00
5.	Оценка расхождения Р и Ркад ($P - P_{кад}$), м ²	0
6.	Предельный минимальный и максимальный размеры земельного участка (Рмин и Рмакс), м ²	— —
7.	Кадастровый или иной государственный учетный номер (инвентарный) здания, сооружения, объекта незавершенного строительства, расположенного на земельном участке	—
8.	Вид (виды) разрешенного использования	Ведение огородничества
8.1.	Дополнительные сведения об использовании земельного участка	—
9.	Сведения о земельных участках (землях общего пользования, территории общего пользования), посредством которых обеспечивается доступ	—
10.	Иные сведения	—
4. Пояснения к сведениям об уточняемом земельном участке с кадастровым номером		67:25:0010702:5971 :
1.	—	

1. Сведения о характерных точках границ уточняемого земельного участка с кадастровым номером

67:25:0010702:5972

:

Система координат

МСК-67, зона 1

Зона №

1

Обоз- начение харак- терных точек границ	Координаты, м				Метод определения координат	Формулы, примененные для расчета средней квадратической погрешности определения координат характерных точек границ (Mt), с подставленными в такие формулы значениями и итоговые (вычисленные) значения Mt, м	Описание закрепления точки
	содержатся в Едином государственном реестре недвижимости		определены в результате выполнения комплексных кадастровых работ				
	X	Y	X	Y			
1	2	3	4	5	6	7	8
1262	489 850,74	1 264 940,77	489 850,74	1 264 940,77	—	0,10	—
1257	489 824,77	1 264 972,78	489 824,77	1 264 972,78			
1256	489 813,68	1 264 964,87	489 813,68	1 264 964,87			
1263	489 832,51	1 264 938,37	489 832,51	1 264 938,37			
1264	489 834,56	1 264 932,51	489 834,56	1 264 932,51			
1262	489 850,74	1 264 940,77	489 850,74	1 264 940,77			

2. Сведения о частях границ уточняемого земельного участка с кадастровым номером

67:25:0010702:5972

:

Обозначение части границ		Горизонтальное проложение (S), м	Описание прохождения части границ	Сведения о согласовании местоположения границ (согласовано/спорное)
от т.	до т.			
1	2	3	4	5
1262	1257	41,22	—	согласовано
1257	1256	13,62		
1256	1263	32,51		
1263	1264	6,21		
1264	1262	18,17		

3. Сведения о характеристиках уточняемого земельного участка с кадастровым номером

67:25:0010702:5972

:

№ п/п	Наименование характеристики	Значение характеристики
1	2	3

1	2	3
1.	Адрес земельного участка	—
1.1.	Сведения о местоположении земельного участка (при отсутствии адреса) в структурированном в соответствии с федеральной информационной адресной системой виде	Российская Федерация, Смоленская область, Ярцевский р-н, Ярцево г, Партизанская ул
1.2.	Дополнительные сведения о местоположении земельного участка	—
2.	Площадь земельного участка \pm величина погрешности определения (вычисления) площади ($P \pm \Delta P$), м ²	$600 \pm 9,00$
3.	Формула, примененная для вычисления предельной погрешности определения площади земельного участка, с подставленными значениями и итоговые (вычисленные) значения	$3,5*0,10*\sqrt{(600,00)} = 9$
4.	Площадь земельного участка согласно сведениям Единого государственного реестра недвижимости (Ркад), м ²	600,00
5.	Оценка расхождения P и $R_{кад}$ ($P - R_{кад}$), м ²	0
6.	Предельный минимальный и максимальный размеры земельного участка ($R_{мин}$ и $R_{макс}$), м ²	— —
7.	Кадастровый или иной государственный учетный номер (инвентарный) здания, сооружения, объекта незавершенного строительства, расположенного на земельном участке	—
8.	Вид (виды) разрешенного использования	Ведение огородничества
8.1.	Дополнительные сведения об использовании земельного участка	—
9.	Сведения о земельных участках (землях общего пользования, территории общего пользования), посредством которых обеспечивается доступ	—
10.	Иные сведения	—
4. Пояснения к сведениям об уточняемом земельном участке с кадастровым номером		67:25:0010702:5972 :
1.	—	

1. Сведения о характерных точках границ уточняемого земельного участка с кадастровым номером					67:25:0010702:5974		
Система координат				МСК-67, зона 1	Зона № 1		
Обоз- начение харак- терных точек границ	Координаты, м				Метод определения координат	Формулы, примененные для расчета средней квадратической погрешности определения координат характерных точек границ (Mt), с подставленными в такие формулы значениями и итоговые (вычисленные) значения Mt, м	Описание закрепления точки
	содержатся в Едином государственном реестре недвижимости		определены в результате выполнения комплексных кадастровых работ				
	X	Y	X	Y			
1	2	3	4	5	6	7	8
1							
1265	490 428,34	1 265 710,69	490 428,34	1 265 710,69	—	0,10	—
1266	490 434,85	1 265 717,50	490 434,85	1 265 717,50			
1267	490 434,10	1 265 726,53	490 434,10	1 265 726,53			
1268	490 426,45	1 265 741,85	490 426,45	1 265 741,85			
1269	490 417,83	1 265 746,13	490 417,83	1 265 746,13			
1270	490 278,85	1 265 750,53	490 278,85	1 265 750,53			
1271	490 276,92	1 265 750,13	490 276,92	1 265 750,13			
1272	490 272,70	1 265 747,29	490 272,70	1 265 747,29			
1273	490 270,92	1 265 743,25	490 270,92	1 265 743,25			
1274	490 270,43	1 265 717,43	490 270,43	1 265 717,43			
1275	490 274,73	1 265 712,34	490 274,73	1 265 712,34			
1276	490 278,85	1 265 710,71	490 278,85	1 265 710,71			
1265	490 428,34	1 265 710,69	490 428,34	1 265 710,69			
2							
1277	490 256,02	1 265 711,44	490 256,02	1 265 711,44	—	0,10	—
1278	490 260,32	1 265 712,96	490 260,32	1 265 712,96			
1279	490 262,80	1 265 716,69	490 262,80	1 265 716,69			
1280	490 262,66	1 265 744,72	490 262,66	1 265 744,72			
1281	490 260,49	1 265 747,99	490 260,49	1 265 747,99			
1282	490 257,20	1 265 749,46	490 257,20	1 265 749,46			
1283	490 237,77	1 265 749,77	490 237,77	1 265 749,77			
1284	490 175,66	1 265 750,82	490 175,66	1 265 750,82			

1	2	3	4	5	6	7	8
1285	490 171,80	1 265 750,94	490 171,80	1 265 750,94	—	0,10	—
1286	490 150,17	1 265 751,15	490 150,17	1 265 751,15			
1287	490 150,04	1 265 749,00	490 150,04	1 265 749,00			
1288	490 147,10	1 265 748,93	490 147,10	1 265 748,93			
1289	490 147,01	1 265 750,97	490 147,01	1 265 750,97			
1290	490 094,47	1 265 745,59	490 094,47	1 265 745,59			
1291	490 057,14	1 265 736,54	490 057,14	1 265 736,54			
1292	490 045,69	1 265 732,46	490 045,69	1 265 732,46			
1293	490 045,96	1 265 731,50	490 045,96	1 265 731,50			
1294	490 042,71	1 265 730,04	490 042,71	1 265 730,04			
1295	490 042,21	1 265 731,18	490 042,21	1 265 731,18			
1296	490 017,62	1 265 721,64	490 017,62	1 265 721,64			
1297	489 994,97	1 265 710,70	489 994,97	1 265 710,70			
1298	489 995,52	1 265 709,68	489 995,52	1 265 709,68			
1299	489 992,60	1 265 708,07	489 992,60	1 265 708,07			
1300	489 991,88	1 265 709,39	489 991,88	1 265 709,39			
1301	489 984,99	1 265 705,33	489 984,99	1 265 705,33			
1302	489 976,57	1 265 699,97	489 976,57	1 265 699,97			
1303	489 971,55	1 265 696,48	489 971,55	1 265 696,48			
1304	489 961,14	1 265 687,76	489 961,14	1 265 687,76			
1305	489 961,98	1 265 686,77	489 961,98	1 265 686,77			
1306	489 960,11	1 265 685,20	489 960,11	1 265 685,20			
1307	489 959,26	1 265 686,09	489 959,26	1 265 686,09			
1308	489 921,27	1 265 653,94	489 921,27	1 265 653,94			
1309	489 922,26	1 265 652,55	489 922,26	1 265 652,55			
1310	489 919,93	1 265 650,51	489 919,93	1 265 650,51			
1311	489 918,92	1 265 651,94	489 918,92	1 265 651,94			
1312	489 819,72	1 265 567,62	489 819,72	1 265 567,62			
1313	489 820,94	1 265 566,08	489 820,94	1 265 566,08			
1314	489 819,28	1 265 564,75	489 819,28	1 265 564,75			
1315	489 818,06	1 265 566,22	489 818,06	1 265 566,22			
1316	489 785,27	1 265 536,56	489 785,27	1 265 536,56			
1317	489 765,00	1 265 517,26	489 765,00	1 265 517,26			
1318	489 728,84	1 265 483,76	489 728,84	1 265 483,76			

1	2	3	4	5	6	7	8
1319	489 723,83	1 265 479,26	489 723,83	1 265 479,26	—	0,10	—
1320	489 691,90	1 265 449,01	489 691,90	1 265 449,01			
1321	489 691,88	1 265 447,16	489 691,88	1 265 447,16			
1322	489 680,14	1 265 437,52	489 680,14	1 265 437,52			
1323	489 678,13	1 265 437,94	489 678,13	1 265 437,94			
1324	489 629,93	1 265 402,58	489 629,93	1 265 402,58			
1325	489 594,86	1 265 375,79	489 594,86	1 265 375,79			
1326	489 589,47	1 265 371,95	489 589,47	1 265 371,95			
1327	489 584,86	1 265 368,34	489 584,86	1 265 368,34			
1328	489 586,02	1 265 366,57	489 586,02	1 265 366,57			
1329	489 583,84	1 265 365,21	489 583,84	1 265 365,21			
1330	489 582,66	1 265 366,55	489 582,66	1 265 366,55			
1331	489 557,93	1 265 346,22	489 557,93	1 265 346,22			
1332	489 555,48	1 265 342,94	489 555,48	1 265 342,94			
1333	489 553,06	1 265 339,77	489 553,06	1 265 339,77			
1334	489 552,58	1 265 335,84	489 552,58	1 265 335,84			
1335	489 554,12	1 265 332,07	489 554,12	1 265 332,07			
1336	489 566,00	1 265 318,63	489 566,00	1 265 318,63			
1337	489 570,08	1 265 315,74	489 570,08	1 265 315,74			
1338	489 575,00	1 265 314,77	489 575,00	1 265 314,77			
1339	489 581,28	1 265 316,15	489 581,28	1 265 316,15			
1340	489 617,33	1 265 346,59	489 617,33	1 265 346,59			
1341	489 617,91	1 265 349,74	489 617,91	1 265 349,74			
1342	489 630,50	1 265 360,02	489 630,50	1 265 360,02			
1343	489 637,12	1 265 363,33	489 637,12	1 265 363,33			
1344	489 696,66	1 265 413,69	489 696,66	1 265 413,69			
1345	489 695,27	1 265 415,35	489 695,27	1 265 415,35			
1346	489 698,39	1 265 417,88	489 698,39	1 265 417,88			
1347	489 699,71	1 265 416,46	489 699,71	1 265 416,46			
1348	489 721,21	1 265 434,68	489 721,21	1 265 434,68			
1349	489 719,73	1 265 436,57	489 719,73	1 265 436,57			
1350	489 721,74	1 265 437,82	489 721,74	1 265 437,82			
1351	489 723,03	1 265 436,34	489 723,03	1 265 436,34			
1352	489 749,21	1 265 458,84	489 749,21	1 265 458,84			

1	2	3	4	5	6	7	8
1353	489 755,92	1 265 464,56	489 755,92	1 265 464,56	—	0,10	—
1354	489 815,61	1 265 515,37	489 815,61	1 265 515,37			
1355	489 866,89	1 265 558,91	489 866,89	1 265 558,91			
1356	489 871,34	1 265 562,61	489 871,34	1 265 562,61			
1357	489 976,36	1 265 652,49	489 976,36	1 265 652,49			
1358	489 990,62	1 265 663,12	489 990,62	1 265 663,12			
1359	489 995,48	1 265 666,69	489 995,48	1 265 666,69			
1360	490 019,63	1 265 683,53	490 019,63	1 265 683,53			
1361	490 026,20	1 265 687,61	490 026,20	1 265 687,61			
1362	490 036,74	1 265 693,01	490 036,74	1 265 693,01			
1363	490 046,23	1 265 696,23	490 046,23	1 265 696,23			
1364	490 084,86	1 265 706,25	490 084,86	1 265 706,25			
1365	490 094,67	1 265 708,16	490 094,67	1 265 708,16			
1366	490 104,40	1 265 709,77	490 104,40	1 265 709,77			
1367	490 114,62	1 265 710,87	490 114,62	1 265 710,87			
1368	490 128,86	1 265 711,76	490 128,86	1 265 711,76			
1369	490 155,72	1 265 712,29	490 155,72	1 265 712,29			
1370	490 161,33	1 265 712,38	490 161,33	1 265 712,38			
1371	490 238,66	1 265 711,86	490 238,66	1 265 711,86			
1277	490 256,02	1 265 711,44	490 256,02	1 265 711,44			

Вырез 1 из 1

1372	489 565,64	1 265 331,20	489 565,64	1 265 331,20	—	0,10	—
1373	489 557,07	1 265 341,30	489 557,07	1 265 341,30			
1374	489 556,18	1 265 339,52	489 556,18	1 265 339,52			
1375	489 555,96	1 265 336,42	489 555,96	1 265 336,42			
1376	489 560,09	1 265 331,56	489 560,09	1 265 331,56			
1377	489 557,91	1 265 329,59	489 557,91	1 265 329,59			
1378	489 560,62	1 265 326,63	489 560,62	1 265 326,63			
1372	489 565,64	1 265 331,20	489 565,64	1 265 331,20			

2. Сведения о частях границ уточняемого земельного участка с кадастровым номером	67:25:0010702:5974	:
--	--------------------	---

Обозначение части границ		Горизонтальное проложение (S), м	Описание прохождения части границ	Сведения о согласовании местоположения границ (согласовано/спорное)
от т.	до т.			
1	2	3	4	5

1

1	2	3	4	5
1265	1266	9,42	—	СОГЛАСОВАНО
1266	1267	9,06		
1267	1268	17,12		
1268	1269	9,62		
1269	1270	139,05		
1270	1271	1,97		
1271	1272	5,09		
1272	1273	4,41		
1273	1274	25,82		
1274	1275	6,66		
1275	1276	4,43		
1276	1265	149,49		
2				
1277	1278	4,56	—	СОГЛАСОВАНО
1278	1279	4,48		
1279	1280	28,03		
1280	1281	3,92		
1281	1282	3,60		
1282	1283	19,43		
1283	1284	62,12		
1284	1285	3,86		
1285	1286	21,63		
1286	1287	2,15		
1287	1288	2,94		
1288	1289	2,04		
1289	1290	52,81		
1290	1291	38,41		
1291	1292	12,16		
1292	1293	1,00		
1293	1294	3,56		
1294	1295	1,24		
1295	1296	26,38		
1296	1297	25,15		
1297	1298	1,16		

1	2	3	4	5
1298	1299	3,33	—	согласовано
1299	1300	1,50		
1300	1301	8,00		
1301	1302	9,98		
1302	1303	6,11		
1303	1304	13,58		
1304	1305	1,30		
1305	1306	2,44		
1306	1307	1,23		
1307	1308	49,77		
1308	1309	1,71		
1309	1310	3,10		
1310	1311	1,75		
1311	1312	130,19		
1312	1313	1,96		
1313	1314	2,13		
1314	1315	1,91		
1315	1316	44,21		
1316	1317	27,99		
1317	1318	49,29		
1318	1319	6,73		
1319	1320	43,98		
1320	1321	1,85		
1321	1322	15,19		
1322	1323	2,05		
1323	1324	59,78		
1324	1325	44,13		
1325	1326	6,62		
1326	1327	5,86		
1327	1328	2,12		
1328	1329	2,57		
1329	1330	1,79		
1330	1331	32,01		
1331	1332	4,09		

1	2	3	4	5
1332	1333	3,99	—	согласовано
1333	1334	3,96		
1334	1335	4,07		
1335	1336	17,94		
1336	1337	5,00		
1337	1338	5,01		
1338	1339	6,43		
1339	1340	47,18		
1340	1341	3,20		
1341	1342	16,25		
1342	1343	7,40		
1343	1344	77,98		
1344	1345	2,17		
1345	1346	4,02		
1346	1347	1,94		
1347	1348	28,18		
1348	1349	2,40		
1349	1350	2,37		
1350	1351	1,96		
1351	1352	34,52		
1352	1353	8,82		
1353	1354	78,39		
1354	1355	67,27		
1355	1356	5,79		
1356	1357	138,23		
1357	1358	17,79		
1358	1359	6,03		
1359	1360	29,44		
1360	1361	7,73		
1361	1362	11,84		
1362	1363	10,02		
1363	1364	39,91		
1364	1365	9,99		
1365	1366	9,86		

1	2	3	4	5
1366	1367	10,28	—	согласовано
1367	1368	14,27		
1368	1369	26,87		
1369	1370	5,61		
1370	1371	77,33		
1371	1277	17,37		

Вырез 1 из 1

1372	1373	13,25	—	согласовано
1373	1374	1,99		
1374	1375	3,11		
1375	1376	6,38		
1376	1377	2,94		
1377	1378	4,01		
1378	1372	6,79		

3. Сведения о характеристиках уточняемого земельного участка с кадастровым номером 67:25:0010702:5974 :

№ п/п	Наименование характеристики	Значение характеристики
1	2	3
1.	Адрес земельного участка	—
1.1.	Сведения о местоположении земельного участка (при отсутствии адреса) в структурированном в соответствии с федеральной информационной адресной системой виде	Российская Федерация, Смоленская область, Ярцевский р-н, Ярцево г, Metallургов пр-кт
1.2.	Дополнительные сведения о местоположении земельного участка	—
2.	Площадь земельного участка ± величина погрешности определения (вычисления) площади ($P \pm \Delta P$), м²	35 967 ± 88,00, (1) 5 969,51 ± 27,04, (2) 29 997,07 ± 60,62
3.	Формула, примененная для вычисления предельной погрешности определения площади земельного участка, с подставленными значениями и итоговые (вычисленные) значения	27,04 + 60,62 = 88
4.	Площадь земельного участка согласно сведениям Единого государственного реестра недвижимости (Ркад), м²	35 967,00
5.	Оценка расхождения Р и Ркад ($P - P_{\text{кад}}$), м²	0
6.	Предельный минимальный и максимальный размеры земельного участка ($P_{\text{мин}}$ и $P_{\text{макс}}$), м²	— —

1	2				3		
7.	Кадастровый или иной государственный учетный номер (инвентарный) здания, сооружения, объекта незавершенного строительства, расположенного на земельном участке				—		
8.	Вид (виды) разрешенного использования				благоустройство территории		
8.1.	Дополнительные сведения об использовании земельного участка				—		
9.	Сведения о земельных участках (землях общего пользования, территории общего пользования), посредством которых обеспечивается доступ				—		
10.	Иные сведения				—		
4. Пояснения к сведениям об уточняемом земельном участке с кадастровым номером					67:25:0010702:5974 :		
1.	—						
1. Сведения о характерных точках границ уточняемого земельного участка с кадастровым номером					67:25:0010702:5975 :		
Система координат					МСК-67, зона 1		Зона № 1
Обоз- начение харак- терных точек границ	Координаты, м				Метод определения координат	Формулы, примененные для расчета средней квадратической погрешности определения координат характерных точек границ (Mt), с подставленными в такие формулы значениями и итоговые (вычисленные) значения Mt, м	Описание закрепления точки
	содержатся в Едином государственном реестре недвижимости		определены в результате выполнения комплексных кадастровых работ				
	X	Y	X	Y			
1	2	3	4	5	6	7	8
589	490 492,71	1 265 406,44	490 492,71	1 265 406,44	—	0,10	Закрепление отсутствует
588	490 533,29	1 265 437,08	490 533,29	1 265 437,08			
1379	490 531,08	1 265 440,19	490 531,08	1 265 440,19			
1380	490 534,30	1 265 442,96	490 534,30	1 265 442,96			
437	490 525,26	1 265 453,53	490 525,26	1 265 453,53			
436	490 495,79	1 265 487,99	490 495,79	1 265 487,99			
1381	490 489,29	1 265 495,59	490 489,29	1 265 495,59			Долговременный межевой знак
1382	490 455,49	1 265 467,18	490 455,49	1 265 467,18			Закрепление отсутствует
1383	490 451,09	1 265 463,55	490 451,09	1 265 463,55			
684	490 447,49	1 265 460,29	490 447,49	1 265 460,29			

1	2	3	4	5	6	7	8	
589	490 492,71	1 265 406,44	490 492,71	1 265 406,44	—	0,10	Закрепление отсутствует	
2. Сведения о частях границ уточняемого земельного участка с кадастровым номером					67:25:0010702:5975			:
Обозначение части границ		Горизонтальное проложение (S), м	Описание прохождения части границ		Сведения о согласовании местоположения границ (согласовано/спорное)			
от т.	до т.							
1	2	3	4		5			
589	588	50,85	—		согласовано			
588	1379	3,82						
1379	1380	4,25						
1380	437	13,91						
437	436	45,34						
436	1381	10,00						
1381	1382	44,15						
1382	1383	5,70						
1383	684	4,86						
684	589	70,32						
3. Сведения о характеристиках уточняемого земельного участка с кадастровым номером					67:25:0010702:5975			:
№ п/п	Наименование характеристики			Значение характеристики				
1	2			3				
1.	Адрес земельного участка			—				
1.1.	Сведения о местоположении земельного участка (при отсутствии адреса) в структурированном в соответствии с федеральной информационной адресной системой виде			Российская Федерация, Смоленская область, Ярцевский р-н, Ярцево г, Старозавопье ул				
1.2.	Дополнительные сведения о местоположении земельного участка			—				
2.	Площадь земельного участка ± величина погрешности определения (вычисления) площади (Р ± ΔР), м²			3 939 ± 22,00				
3.	Формула, примененная для вычисления предельной погрешности определения площади земельного участка, с подставленными значениями и итоговые (вычисленные) значения			3,5*0,10*√(3 939,00) = 22				
4.	Площадь земельного участка согласно сведениям Единого государственного реестра недвижимости (Ркад), м²			3 939,00				
5.	Оценка расхождения Р и Ркад (Р - Ркад), м²			0				

1	2				3		
6.	Предельный минимальный и максимальный размеры земельного участка (Рмин и Рмакс), м²				— —		
7.	Кадастровый или иной государственный учетный номер (инвентарный) здания, сооружения, объекта незавершенного строительства, расположенного на земельном участке				—		
8.	Вид (виды) разрешенного использования				под устройство временной охраняемой стоянки на 70 машино-мест		
8.1.	Дополнительные сведения об использовании земельного участка				—		
9.	Сведения о земельных участках (землях общего пользования, территории общего пользования), посредством которых обеспечивается доступ				—		
10.	Иные сведения				—		
4. Пояснения к сведениям об уточняемом земельном участке с кадастровым номером 67:25:0010702:5975 :							
1.	—						
1. Сведения о характерных точках границ уточняемого земельного участка с кадастровым номером 67:25:0010702:5976 :							
Система координат МСК-67, зона 1 Зона № 1							
Обозначение характерных точек границ	Координаты, м				Метод определения координат	Формулы, примененные для расчета средней квадратической погрешности определения координат характерных точек границ (Mt), с подставленными в такие формулы значениями и итоговые (вычисленные) значения Mt, м	Описание закрепления точки
	содержатся в Едином государственном реестре недвижимости		определены в результате выполнения комплексных кадастровых работ				
	X	Y	X	Y			
1	2	3	4	5	6	7	8
1380	490 534,30	1 265 442,96	490 534,30	1 265 442,96	—	0,10	Закрепление отсутствует
1379	490 531,08	1 265 440,19	490 531,08	1 265 440,19			
588	490 533,29	1 265 437,08	490 533,29	1 265 437,08			
587	490 536,96	1 265 439,85	490 536,96	1 265 439,85			
1380	490 534,30	1 265 442,96	490 534,30	1 265 442,96			
2. Сведения о частях границ уточняемого земельного участка с кадастровым номером 67:25:0010702:5976 :							
Обозначение части границ		Горизонтальное проложение (S), м	Описание прохождения части границ		Сведения о согласовании местоположения границ (согласовано/спорное)		
от т.	до т.						
1	2	3	4		5		

1	2	3	4	5
1380	1379	4,25	—	согласовано
1379	588	3,82		
588	587	4,60		
587	1380	4,09		

3. Сведения о характеристиках уточняемого земельного участка с кадастровым номером 67:25:0010702:5976 :

№ п/п	Наименование характеристики	Значение характеристики
1	2	3
1.	Адрес земельного участка	—
1.1.	Сведения о местоположении земельного участка (при отсутствии адреса) в структурированном в соответствии с федеральной информационной адресной системой виде	Российская Федерация, Смоленская область, Ярцевский р-н, Ярцево г, Старозавопье ул
1.2.	Дополнительные сведения о местоположении земельного участка	—
2.	Площадь земельного участка ± величина погрешности определения (вычисления) площади ($P \pm \Delta P$), м²	$17 \pm 1,00$
3.	Формула, примененная для вычисления предельной погрешности определения площади земельного участка, с подставленными значениями и итоговые (вычисленные) значения	$3,5 * 0,10 * \sqrt{(17,00)} = 1$
4.	Площадь земельного участка согласно сведениям Единого государственного реестра недвижимости (Ркад), м²	17,00
5.	Оценка расхождения Р и Ркад ($P - P_{кад}$), м²	0
6.	Предельный минимальный и максимальный размеры земельного участка (Рмин и Рмакс), м²	— —
7.	Кадастровый или иной государственный учетный номер (инвентарный) здания, сооружения, объекта незавершенного строительства, расположенного на земельном участке	—
8.	Вид (виды) разрешенного использования	под устройство временной охраняемой стоянки на 70 машино-мест
8.1.	Дополнительные сведения об использовании земельного участка	—
9.	Сведения о земельных участках (землях общего пользования, территории общего пользования), посредством которых обеспечивается доступ	—
10.	Иные сведения	—

4. Пояснения к сведениям об уточняемом земельном участке с кадастровым номером 67:25:0010702:5976 :

1.	—
----	---

1. Сведения о характерных точках границ уточняемого земельного участка с кадастровым номером						67:25:0010702:6		:
Система координат				МСК-67, зона 1		Зона № 1		
Обозначение характерных точек границ	Координаты, м				Метод определения координат	Формулы, примененные для расчета средней квадратической погрешности определения координат характерных точек границ (Mt), с подставленными в такие формулы значениями и итоговые (вычисленные) значения Mt, м	Описание закрепления точки	
	содержатся в Едином государственном реестре недвижимости		определены в результате выполнения комплексных кадастровых работ					
	X	Y	X	Y				
1	2	3	4	5	6	7	8	
66	489 620,51	1 265 309,18	489 620,51	1 265 309,18	—	0,10	—	
67	489 630,91	1 265 297,27	489 630,91	1 265 297,27				
68	489 645,01	1 265 309,53	489 645,01	1 265 309,53				
69	489 628,88	1 265 327,97	489 628,88	1 265 327,97				
70	489 614,77	1 265 315,83	489 614,77	1 265 315,83				
66	489 620,51	1 265 309,18	489 620,51	1 265 309,18				
2. Сведения о частях границ уточняемого земельного участка с кадастровым номером						67:25:0010702:6		:
Обозначение части границ		Горизонтальное проложение (S), м	Описание прохождения части границ		Сведения о согласовании местоположения границ (согласовано/спорное)			
от т.	до т.							
1	2	3	4		5			
66	67	15,81	—		согласовано			
67	68	18,68						
68	69	24,50						
69	70	18,61						
70	66	8,78						
3. Сведения о характеристиках уточняемого земельного участка с кадастровым номером						67:25:0010702:6		:
№ п/п	Наименование характеристики				Значение характеристики			
1	2				3			

1	2	3
1.	Адрес земельного участка	—
1.1.	Сведения о местоположении земельного участка (при отсутствии адреса) в структурированном в соответствии с федеральной информационной адресной системой виде	215805, Российская Федерация, Смоленская область, Ярцевский р-н, Ярцево г, Metallургов пр-кт, д 58
1.2.	Дополнительные сведения о местоположении земельного участка	—
2.	Площадь земельного участка \pm величина погрешности определения (вычисления) площади ($P \pm \Delta P$), м ²	$458 \pm 7,00$
3.	Формула, примененная для вычисления предельной погрешности определения площади земельного участка, с подставленными значениями и итоговые (вычисленные) значения	$3,5*0,10*\sqrt{(458,00)} = 7$
4.	Площадь земельного участка согласно сведениям Единого государственного реестра недвижимости (Ркад), м ²	458,00
5.	Оценка расхождения Р и Ркад ($P - P_{кад}$), м ²	0
6.	Предельный минимальный и максимальный размеры земельного участка ($P_{мин}$ и $P_{макс}$), м ²	— —
7.	Кадастровый или иной государственный учетный номер (инвентарный) здания, сооружения, объекта незавершенного строительства, расположенного на земельном участке	—
8.	Вид (виды) разрешенного использования	Под магазин
8.1.	Дополнительные сведения об использовании земельного участка	—
9.	Сведения о земельных участках (землях общего пользования, территории общего пользования), посредством которых обеспечивается доступ	—
10.	Иные сведения	—
4. Пояснения к сведениям об уточняемом земельном участке с кадастровым номером		67:25:0010702:6 :
1.	—	

1. Сведения о характерных точках границ уточняемого земельного участка с кадастровым номером67:25:0010702:60:

Система координатМСК-67, зона 1Зона №1

Обоз- начение харак- терных точек границ	Координаты, м				Метод определения координат	Формулы, примененные для расчета средней квадратической погрешности определения координат характерных точек границ (Mt), с подставленными в такие формулы значениями и итоговые (вычисленные) значения Mt, м	Описание закрепления точки
	содержатся в Едином государственном реестре недвижимости		определены в результате выполнения комплексных кадастровых работ				
	X	Y	X	Y			
1	2	3	4	5	6	7	8
219	490 529,35	1 265 271,43	490 529,35	1 265 271,43	—	0,10	Закрепление отсутствует
220	490 538,46	1 265 256,92	490 538,46	1 265 256,92			
221	490 540,22	1 265 258,70	490 540,22	1 265 258,70			
222	490 536,32	1 265 269,93	490 536,32	1 265 269,93			
223	490 528,29	1 265 292,67	490 528,29	1 265 292,67			
224	490 516,62	1 265 325,37	490 516,62	1 265 325,37			Долговременный межевой знак
225	490 513,07	1 265 324,77	490 513,07	1 265 324,77			Закрепление отсутствует
226	490 480,89	1 265 319,38	490 480,89	1 265 319,38			—
227	490 481,35	1 265 317,95	490 481,35	1 265 317,95			Закрепление отсутствует
228	490 504,83	1 265 258,98	490 504,83	1 265 258,98			
219	490 529,35	1 265 271,43	490 529,35	1 265 271,43			

2. Сведения о частях границ уточняемого земельного участка с кадастровым номером67:25:0010702:60:

Обозначение части границ		Горизонтальное проложение (S), м	Описание прохождения части границ	Сведения о согласовании местоположения границ (согласовано/спорное)
от т.	до т.			
1	2	3	4	5
219	220	17,13	—	согласовано
220	221	2,50		
221	222	11,89		
222	223	24,12		
223	224	34,72		
224	225	3,60		
225	226	32,63		

1	2	3	4	5
226	227	1,50	—	согласовано
227	228	63,47		
228	219	27,50		

3. Сведения о характеристиках уточняемого земельного участка с кадастровым номером 67:25:0010702:60 :

№ п/п	Наименование характеристики	Значение характеристики
1	2	3
1.	Адрес земельного участка	—
1.1.	Сведения о местоположении земельного участка (при отсутствии адреса) в структурированном в соответствии с федеральной информационной адресной системой виде	215805, Российская Федерация, Смоленская область, Ярцевский р-н, Ярцево г, Красная ул, д 10
1.2.	Дополнительные сведения о местоположении земельного участка	—
2.	Площадь земельного участка ± величина погрешности определения (вычисления) площади ($P \pm \Delta P$), м²	$2\,131 \pm 16,00$
3.	Формула, примененная для вычисления предельной погрешности определения площади земельного участка, с подставленными значениями и итоговые (вычисленные) значения	$3,5*0,10*\sqrt{(2\,131,00)} = 16$
4.	Площадь земельного участка согласно сведениям Единого государственного реестра недвижимости (Ркад), м²	2 131,00
5.	Оценка расхождения Р и Ркад ($P - P_{кад}$), м²	0
6.	Предельный минимальный и максимальный размеры земельного участка ($P_{мин}$ и $P_{макс}$), м²	— —
7.	Кадастровый или иной государственный учетный номер (инвентарный) здания, сооружения, объекта незавершенного строительства, расположенного на земельном участке	—
8.	Вид (виды) разрешенного использования	Под индивидуальный жилой дом
8.1.	Дополнительные сведения об использовании земельного участка	—
9.	Сведения о земельных участках (землях общего пользования, территории общего пользования), посредством которых обеспечивается доступ	—
10.	Иные сведения	—

4. Пояснения к сведениям об уточняемом земельном участке с кадастровым номером 67:25:0010702:60 :

1.	—
----	---

1. Сведения о характерных точках границ уточняемого земельного участка с кадастровым номером

67:25:0010702:61

:

Система координат

МСК-67, зона 1

Зона №

1

Обоз- начение харак- терных точек границ	Координаты, м				Метод определения координат	Формулы, примененные для расчета средней квадратической погрешности определения координат характерных точек границ (Mt), с подставленными в такие формулы значениями и итоговые (вычисленные) значения Mt, м	Описание закрепления точки
	содержатся в Едином государственном реестре недвижимости		определены в результате выполнения комплексных кадастровых работ				
	X	Y	X	Y			
1	2	3	4	5	6	7	8
66	489 620,51	1 265 309,18	489 620,51	1 265 309,18	—	0,10	—
70	489 614,77	1 265 315,83	489 614,77	1 265 315,83			
229	489 595,07	1 265 299,02	489 595,07	1 265 299,02			
230	489 617,88	1 265 272,06	489 617,88	1 265 272,06			
231	489 651,77	1 265 301,49	489 651,77	1 265 301,49			
68	489 645,01	1 265 309,53	489 645,01	1 265 309,53			
67	489 630,91	1 265 297,27	489 630,91	1 265 297,27			
66	489 620,51	1 265 309,18	489 620,51	1 265 309,18			

2. Сведения о частях границ уточняемого земельного участка с кадастровым номером

67:25:0010702:61

:

Обозначение части границ		Горизонтальное проложение (S), м	Описание прохождения части границ	Сведения о согласовании местоположения границ (согласовано/спорное)
от т.	до т.			
1	2	3	4	5
66	70	8,78	—	согласовано
70	229	25,90		
229	230	35,31		
230	231	44,88		
231	68	10,50		
68	67	18,68		
67	66	15,81		

3. Сведения о характеристиках уточняемого земельного участка с кадастровым номером

67:25:0010702:61

:

№ п/п	Наименование характеристики	Значение характеристики
1	2	3

1	2	3
1.	Адрес земельного участка	—
1.1.	Сведения о местоположении земельного участка (при отсутствии адреса) в структурированном в соответствии с федеральной информационной адресной системой виде	215805, Российская Федерация, Смоленская область, Ярцевский р-н, Ярцево г, Metallургов пр-кт, д 58А
1.2.	Дополнительные сведения о местоположении земельного участка	—
2.	Площадь земельного участка \pm величина погрешности определения (вычисления) площади ($P \pm \Delta P$), м ²	$1\,115 \pm 12,00$
3.	Формула, примененная для вычисления предельной погрешности определения площади земельного участка, с подставленными значениями и итоговые (вычисленные) значения	$3,5*0,10*\sqrt{(1\,115,00)} = 12$
4.	Площадь земельного участка согласно сведениям Единого государственного реестра недвижимости (Ркад), м ²	1 114,00
5.	Оценка расхождения Р и Ркад ($P - P_{кад}$), м ²	1
6.	Предельный минимальный и максимальный размеры земельного участка ($P_{мин}$ и $P_{макс}$), м ²	— —
7.	Кадастровый или иной государственный учетный номер (инвентарный) здания, сооружения, объекта незавершенного строительства, расположенного на земельном участке	—
8.	Вид (виды) разрешенного использования	Под магазин
8.1.	Дополнительные сведения об использовании земельного участка	—
9.	Сведения о земельных участках (землях общего пользования, территории общего пользования), посредством которых обеспечивается доступ	—
10.	Иные сведения	—
4. Пояснения к сведениям об уточняемом земельном участке с кадастровым номером		67:25:0010702:61 :
1.	—	

1. Сведения о характерных точках границ уточняемого земельного участка с кадастровым номером

67:25:0010702:64

:

Система координат

МСК-67, зона 1

Зона №

1

Обоз- начение харак- терных точек границ	Координаты, м				Метод определения координат	Формулы, примененные для расчета средней квадратической погрешности определения координат характерных точек границ (Mt), с подставленными в такие формулы значениями и итоговые (вычисленные) значения Mt, м	Описание закрепления точки
	содержатся в Едином государственном реестре недвижимости		определены в результате выполнения комплексных кадастровых работ				
	X	Y	X	Y			
1	2	3	4	5	6	7	8
232	490 132,07	1 264 870,25	490 132,07	1 264 870,25	—	—	—
233	490 126,03	1 264 867,25	490 126,03	1 264 867,25		—	
234	490 120,48	1 264 864,48	490 120,48	1 264 864,48		0,30	
235	490 105,84	1 264 857,18	490 105,84	1 264 857,18		0,10	
236	490 117,42	1 264 838,92	490 117,42	1 264 838,92		0,30	
237	490 119,76	1 264 835,24	490 119,76	1 264 835,24		0,10	
238	490 130,27	1 264 818,68	490 130,27	1 264 818,68		—	
239	490 151,73	1 264 838,22	490 151,73	1 264 838,22		—	
232	490 132,07	1 264 870,25	490 132,07	1 264 870,25		—	

2. Сведения о частях границ уточняемого земельного участка с кадастровым номером

67:25:0010702:64

:

Обозначение части границ		Горизонтальное проложение (S), м	Описание прохождения части границ	Сведения о согласовании местоположения границ (согласовано/спорное)
от т.	до т.			
1	2	3	4	5
232	233	6,74	—	согласовано
233	234	6,20		
234	235	16,36		
235	236	21,62		
236	237	4,36		
237	238	19,61		
238	239	29,02		
239	232	37,58		

3. Сведения о характеристиках уточняемого земельного участка с кадастровым номером

67:25:0010702:64

:

№ п/п	Наименование характеристики	Значение характеристики
-------	-----------------------------	-------------------------

1	2	3
1.	Адрес земельного участка	—
1.1.	Сведения о местоположении земельного участка (при отсутствии адреса) в структурированном в соответствии с федеральной информационной адресной системой виде	215805, Российская Федерация, Смоленская область, Ярцевский р-н, Ярцево г, Колхозная ул
1.2.	Дополнительные сведения о местоположении земельного участка	—
2.	Площадь земельного участка \pm величина погрешности определения (вычисления) площади ($P \pm \Delta P$), м ²	1 201 \pm 12,00
3.	Формула, примененная для вычисления предельной погрешности определения площади земельного участка, с подставленными значениями и итоговые (вычисленные) значения	$3,5*0,10*\sqrt{(1\ 201,00)} = 12$
4.	Площадь земельного участка согласно сведениям Единого государственного реестра недвижимости (Ркад), м ²	1 200,00
5.	Оценка расхождения Р и Ркад ($P - P_{кад}$), м ²	1
6.	Предельный минимальный и максимальный размеры земельного участка (Рмин и Рмакс), м ²	— —
7.	Кадастровый или иной государственный учетный номер (инвентарный) здания, сооружения, объекта незавершенного строительства, расположенного на земельном участке	—
8.	Вид (виды) разрешенного использования	Под индивидуальный жилой дом
8.1.	Дополнительные сведения об использовании земельного участка	—
9.	Сведения о земельных участках (землях общего пользования, территории общего пользования), посредством которых обеспечивается доступ	—
10.	Иные сведения	—
4. Пояснения к сведениям об уточняемом земельном участке с кадастровым номером		67:25:0010702:64 :
1.	—	

1. Сведения о характерных точках границ уточняемого земельного участка с кадастровым номером67:25:0010702:65:

Система координатМСК-67, зона 1Зона №1

Обоз- начение харак- терных точек границ	Координаты, м				Метод определения координат	Формулы, примененные для расчета средней квадратической погрешности определения координат характерных точек границ (Mt), с подставленными в такие формулы значениями и итоговые (вычисленные) значения Mt, м	Описание закрепления точки
	содержатся в Едином государственном реестре недвижимости		определены в результате выполнения комплексных кадастровых работ				
	X	Y	X	Y			
1	2	3	4	5	6	7	8
150	490 093,53	1 265 046,68	490 093,53	1 265 046,68	—	0,10	—
167	490 096,82	1 265 047,58	490 096,82	1 265 047,58			
240	490 095,47	1 265 056,78	490 095,47	1 265 056,78			
165	490 119,99	1 265 060,75	490 119,99	1 265 060,75			
241	490 124,09	1 265 061,43	490 124,09	1 265 061,43			
242	490 120,45	1 265 090,76	490 120,45	1 265 090,76			
243	490 118,03	1 265 091,08	490 118,03	1 265 091,08			
244	490 117,52	1 265 094,51	490 117,52	1 265 094,51			
217	490 084,30	1 265 090,37	490 084,30	1 265 090,37			
150	490 093,53	1 265 046,68	490 093,53	1 265 046,68			

2. Сведения о частях границ уточняемого земельного участка с кадастровым номером67:25:0010702:65:

Обозначение части границ		Горизонтальное проложение (S), м	Описание прохождения части границ	Сведения о согласовании местоположения границ (согласовано/спорное)
от т.	до т.			
1	2	3	4	5
150	167	3,41	—	согласовано
167	240	9,30		
240	165	24,84		
165	241	4,16		
241	242	29,56		
242	243	2,44		
243	244	3,47		
244	217	33,48		
217	150	44,65		

3. Сведения о характеристиках уточняемого земельного участка с кадастровым номером 67:25:0010702:65 :		
№ п/п	Наименование характеристики	Значение характеристики
1	2	3
1.	Адрес земельного участка	—
1.1.	Сведения о местоположении земельного участка (при отсутствии адреса) в структурированном в соответствии с федеральной информационной адресной системой виде	215805, Российская Федерация, Смоленская область, Ярцевский р-н, Ярцево г, 2-й Смоленский пер, д 9
1.2.	Дополнительные сведения о местоположении земельного участка	—
2.	Площадь земельного участка ± величина погрешности определения (вычисления) площади ($P \pm \Delta P$), м²	1 207 ± 12,00
3.	Формула, примененная для вычисления предельной погрешности определения площади земельного участка, с подставленными значениями и итоговые (вычисленные) значения	$3,5*0,10*\sqrt{(1\ 207,00)} = 12$
4.	Площадь земельного участка согласно сведениям Единого государственного реестра недвижимости (Ркад), м²	1 206,00
5.	Оценка расхождения Р и Ркад ($P - P_{кад}$), м²	1
6.	Предельный минимальный и максимальный размеры земельного участка ($P_{мин}$ и $P_{макс}$), м²	— —
7.	Кадастровый или иной государственный учетный номер (инвентарный) здания, сооружения, объекта незавершенного строительства, расположенного на земельном участке	—
8.	Вид (виды) разрешенного использования	Под незавершенный строительством индивидуальный жилой дом
8.1.	Дополнительные сведения об использовании земельного участка	—
9.	Сведения о земельных участках (землях общего пользования, территории общего пользования), посредством которых обеспечивается доступ	—
10.	Иные сведения	—
4. Пояснения к сведениям об уточняемом земельном участке с кадастровым номером 67:25:0010702:65 :		
1.	—	

1. Сведения о характерных точках границ уточняемого земельного участка с кадастровым номером

67:25:0010702:66

:

Система координат

МСК-67, зона 1

Зона №

1

Обозначение характерных точек границ	Координаты, м				Метод определения координат	Формулы, примененные для расчета средней квадратической погрешности определения координат характерных точек границ (Mt), с подставленными в такие формулы значениями и итоговые (вычисленные) значения Mt, м	Описание закрепления точки
	содержатся в Едином государственном реестре недвижимости		определены в результате выполнения комплексных кадастровых работ				
	X	Y	X	Y			
1	2	3	4	5	6	7	8
245	489 892,09	1 264 896,76	489 892,09	1 264 896,76	—	0,10	Закрепление отсутствует
246	489 925,36	1 264 900,56	489 925,36	1 264 900,56			
247	489 910,42	1 264 941,21	489 910,42	1 264 941,21			
248	489 884,48	1 264 932,34	489 884,48	1 264 932,34			
245	489 892,09	1 264 896,76	489 892,09	1 264 896,76			

2. Сведения о частях границ уточняемого земельного участка с кадастровым номером

67:25:0010702:66

:

Обозначение части границ		Горизонтальное проложение (S), м	Описание прохождения части границ	Сведения о согласовании местоположения границ (согласовано/спорное)
от т.	до т.			
1	2	3	4	5
245	246	33,49	—	согласовано
246	247	43,31		
247	248	27,41		
248	245	36,38		

3. Сведения о характеристиках уточняемого земельного участка с кадастровым номером

67:25:0010702:66

:

№ п/п	Наименование характеристики	Значение характеристики
1	2	3
1.	Адрес земельного участка	—
1.1.	Сведения о местоположении земельного участка (при отсутствии адреса) в структурированном в соответствии с федеральной информационной адресной системой виде	215800, Российская Федерация, Смоленская область, Ярцевский р-н, Ярцево г, Партизанская ул, д 14а
1.2.	Дополнительные сведения о местоположении земельного участка	—

1	2				3		
2.	Площадь земельного участка ± величина погрешности определения (вычисления) площади (Р ± ΔР), м²				1 200 ± 12,00		
3.	Формула, примененная для вычисления предельной погрешности определения площади земельного участка, с подставленными значениями и итоговые (вычисленные) значения				3,5*0,10*√(1 200,00) = 12		
4.	Площадь земельного участка согласно сведениям Единого государственного реестра недвижимости (Ркад), м²				1 200,00		
5.	Оценка расхождения Р и Ркад (Р - Ркад), м²				0		
6.	Предельный минимальный и максимальный размеры земельного участка (Рмин и Рмакс), м²				— —		
7.	Кадастровый или иной государственный учетный номер (инвентарный) здания, сооружения, объекта незавершенного строительства, расположенного на земельном участке				—		
8.	Вид (виды) разрешенного использования				Под индивидуальный жилой дом		
8.1.	Дополнительные сведения об использовании земельного участка				—		
9.	Сведения о земельных участках (землях общего пользования, территории общего пользования), посредством которых обеспечивается доступ				—		
10.	Иные сведения				—		
4. Пояснения к сведениям об уточняемом земельном участке с кадастровым номером					67:25:0010702:66 :		
1.	—						
1. Сведения о характерных точках границ уточняемого земельного участка с кадастровым номером					67:25:0010702:67 :		
Система координат МСК-67, зона 1					Зона № 1		
Обоз- начение харак- терных точек границ	Координаты, м				Метод определения координат	Формулы, примененные для расчета средней квадратической погрешности определения координат характерных точек границ (Mt), с подставленными в такие формулы значениями и итоговые (вычисленные) значения Mt, м	Описание закрепления точки
	содержатся в Едином государственном реестре недвижимости		определены в результате выполнения комплексных кадастровых работ				
	X	Y	X	Y			
1	2	3	4	5	6	7	8
249	490 063,72	1 264 806,77	490 063,72	1 264 806,77	—	0,10	—

1	2	3	4	5	6	7	8	
250	490 071,35	1 264 790,91	490 071,35	1 264 790,91	—	0,30	—	
251	490 072,78	1 264 787,93	490 072,78	1 264 787,93		0,10	Временный межевой знак	
252	490 098,47	1 264 802,62	490 098,47	1 264 802,62			Закрепление отсутствует	
253	490 104,51	1 264 806,66	490 104,51	1 264 806,66			Временный межевой знак	
254	490 099,47	1 264 818,48	490 099,47	1 264 818,48		0,30	—	
255	490 095,08	1 264 827,43	490 095,08	1 264 827,43				
256	490 093,26	1 264 831,11	490 093,26	1 264 831,11		0,10		
257	490 085,25	1 264 847,44	490 085,25	1 264 847,44				
258	490 071,38	1 264 843,47	490 071,38	1 264 843,47				
259	490 052,56	1 264 836,16	490 052,56	1 264 836,16		Временный межевой знак		
260	490 056,23	1 264 826,45	490 056,23	1 264 826,45				
261	490 061,69	1 264 812,09	490 061,69	1 264 812,09			0,30	
249	490 063,72	1 264 806,77	490 063,72	1 264 806,77		0,10	—	

2. Сведения о частях границ уточняемого земельного участка с кадастровым номером
67:25:0010702:67
:

Обозначение части границ		Горизонтальное проложение (S), м	Описание прохождения части границ	Сведения о согласовании местоположения границ (согласовано/спорное)
от т.	до т.			
1	2	3	4	5
249	250	17,60	—	согласовано
250	251	3,31		
251	252	29,59		
252	253	7,27		
253	254	12,85		
254	255	9,97		
255	256	4,11		
256	257	18,19		
257	258	14,43		
258	259	20,19		
259	260	10,38		
260	261	15,36		
261	249	5,69		

3. Сведения о характеристиках уточняемого земельного участка с кадастровым номером
67:25:0010702:67
:

№ п/п	Наименование характеристики	Значение характеристики
1	2	3

1	2	3
1.	Адрес земельного участка	—
1.1.	Сведения о местоположении земельного участка (при отсутствии адреса) в структурированном в соответствии с федеральной информационной адресной системой виде	215805, Российская Федерация, Смоленская область, Ярцевский р-н, Ярцево г, Колхозная ул, д 7
1.2.	Дополнительные сведения о местоположении земельного участка	—
2.	Площадь земельного участка \pm величина погрешности определения (вычисления) площади ($P \pm \Delta P$), м ²	$1\,790 \pm 15,00$
3.	Формула, примененная для вычисления предельной погрешности определения площади земельного участка, с подставленными значениями и итоговые (вычисленные) значения	$3,5*0,10*\sqrt{(1\,790,00)} = 15$
4.	Площадь земельного участка согласно сведениям Единого государственного реестра недвижимости (Ркад), м ²	1 789,00
5.	Оценка расхождения Р и Ркад ($P - P_{\text{кад}}$), м ²	1
6.	Предельный минимальный и максимальный размеры земельного участка ($P_{\text{мин}}$ и $P_{\text{макс}}$), м ²	— —
7.	Кадастровый или иной государственный учетный номер (инвентарный) здания, сооружения, объекта незавершенного строительства, расположенного на земельном участке	—
8.	Вид (виды) разрешенного использования	Под индивидуальный жилой дом.
8.1.	Дополнительные сведения об использовании земельного участка	—
9.	Сведения о земельных участках (землях общего пользования, территории общего пользования), посредством которых обеспечивается доступ	—
10.	Иные сведения	—
4. Пояснения к сведениям об уточняемом земельном участке с кадастровым номером		67:25:0010702:67 :
1.	—	

1. Сведения о характерных точках границ уточняемого земельного участка с кадастровым номером

67:25:0010702:70

:

Система координат

МСК-67, зона 1

Зона №

1

Обоз- начение харак- терных точек границ	Координаты, м				Метод определения координат	Формулы, примененные для расчета средней квадратической погрешности определения координат характерных точек границ (Mt), с подставленными в такие формулы значениями и итоговые (вычисленные) значения Mt, м	Описание закрепления точки
	содержатся в Едином государственном реестре недвижимости		определены в результате выполнения комплексных кадастровых работ				
	X	Y	X	Y			
1	2	3	4	5	6	7	8
262	490 273,70	1 265 574,19	490 273,70	1 265 574,19	—	0,30	—
263	490 274,32	1 265 573,43	490 274,32	1 265 573,43			Закрепление отсутствует
120	490 277,87	1 265 569,20	490 277,87	1 265 569,20			
119	490 279,52	1 265 567,22	490 279,52	1 265 567,22			
118	490 282,94	1 265 563,10	490 282,94	1 265 563,10			
264	490 295,32	1 265 548,91	490 295,32	1 265 548,91		0,10	—
125	490 295,98	1 265 548,16	490 295,98	1 265 548,16		0,30	
265	490 305,92	1 265 556,54	490 305,92	1 265 556,54		0,10	
266	490 283,68	1 265 582,53	490 283,68	1 265 582,53		0,30	
262	490 273,70	1 265 574,19	490 273,70	1 265 574,19			

2. Сведения о частях границ уточняемого земельного участка с кадастровым номером

67:25:0010702:70

:

Обозначение части границ		Горизонтальное проложение (S), м	Описание прохождения части границ	Сведения о согласовании местоположения границ (согласовано/спорное)
от т.	до т.			
1	2	3	4	5
262	263	0,98	—	согласовано
263	120	5,52		
120	119	2,58		
119	118	5,35		
118	264	18,83		
264	125	1,00		
125	265	13,00		
265	266	34,21		
266	262	13,01		

3. Сведения о характеристиках уточняемого земельного участка с кадастровым номером 67:25:0010702:70 :		
№ п/п	Наименование характеристики	Значение характеристики
1	2	3
1.	Адрес земельного участка	—
1.1.	Сведения о местоположении земельного участка (при отсутствии адреса) в структурированном в соответствии с федеральной информационной адресной системой виде	215805, Российская Федерация, Смоленская область, Ярцевский р-н, Ярцево г, Metallургов пр-кт, д 18а
1.2.	Дополнительные сведения о местоположении земельного участка	—
2.	Площадь земельного участка ± величина погрешности определения (вычисления) площади ($P \pm \Delta P$), м²	448 ± 7,00
3.	Формула, примененная для вычисления предельной погрешности определения площади земельного участка, с подставленными значениями и итоговые (вычисленные) значения	$3,5 * 0,10 * \sqrt{(448,00)} = 7$
4.	Площадь земельного участка согласно сведениям Единого государственного реестра недвижимости (Ркад), м²	449,00
5.	Оценка расхождения Р и Ркад ($P - P_{кад}$), м²	1
6.	Предельный минимальный и максимальный размеры земельного участка ($P_{мин}$ и $P_{макс}$), м²	— —
7.	Кадастровый или иной государственный учетный номер (инвентарный) здания, сооружения, объекта незавершенного строительства, расположенного на земельном участке	—
8.	Вид (виды) разрешенного использования	Под здание кафе
8.1.	Дополнительные сведения об использовании земельного участка	—
9.	Сведения о земельных участках (землях общего пользования, территории общего пользования), посредством которых обеспечивается доступ	—
10.	Иные сведения	—
4. Пояснения к сведениям об уточняемом земельном участке с кадастровым номером 67:25:0010702:70 :		
1.	—	

1. Сведения о характерных точках границ уточняемого земельного участка с кадастровым номером

67:25:0010702:78

:

Система координат

МСК-67, зона 1

Зона №

1

Обоз- начение харак- терных точек границ	Координаты, м				Метод определения координат	Формулы, примененные для расчета средней квадратической погрешности определения координат характерных точек границ (Mt), с подставленными в такие формулы значениями и итоговые (вычисленные) значения Mt, м	Описание закрепления точки
	содержатся в Едином государственном реестре недвижимости		определены в результате выполнения комплексных кадастровых работ				
	X	Y	X	Y			
1	2	3	4	5	6	7	8
214	489 976,33	1 264 982,93	489 976,33	1 264 982,93	—	0,10	—
213	489 962,82	1 265 019,24	489 962,82	1 265 019,24			
132	489 950,12	1 265 013,17	489 950,12	1 265 013,17			
267	489 931,47	1 265 004,50	489 931,47	1 265 004,50			
268	489 943,01	1 264 973,59	489 943,01	1 264 973,59			
269	489 943,77	1 264 971,56	489 943,77	1 264 971,56			
270	489 953,97	1 264 975,12	489 953,97	1 264 975,12			
214	489 976,33	1 264 982,93	489 976,33	1 264 982,93			

2. Сведения о частях границ уточняемого земельного участка с кадастровым номером

67:25:0010702:78

:

Обозначение части границ		Горизонтальное проложение (S), м	Описание прохождения части границ	Сведения о согласовании местоположения границ (согласовано/спорное)
от т.	до т.			
1	2	3	4	5
214	213	38,74	—	согласовано
213	132	14,08		
132	267	20,57		
267	268	32,99		
268	269	2,17		
269	270	10,80		
270	214	23,68		

3. Сведения о характеристиках уточняемого земельного участка с кадастровым номером

67:25:0010702:78

:

№ п/п	Наименование характеристики	Значение характеристики
1	2	3

1	2	3
1.	Адрес земельного участка	Российская Федерация, Смоленская область, р-н Ярцевский, Ярцевское городское поселение, г Ярцево, 1-й Смоленский пер., д 2
1.1.	Сведения о местоположении земельного участка (при отсутствии адреса) в структурированном в соответствии с федеральной информационной адресной системой виде	—
1.2.	Дополнительные сведения о местоположении земельного участка	—
2.	Площадь земельного участка \pm величина погрешности определения (вычисления) площади ($P \pm \Delta P$), м ²	1 273 \pm 12,00
3.	Формула, примененная для вычисления предельной погрешности определения площади земельного участка, с подставленными значениями и итоговые (вычисленные) значения	$3,5 * 0,10 * \sqrt{(1\ 273,00)} = 12$
4.	Площадь земельного участка согласно сведениям Единого государственного реестра недвижимости (Ркад), м ²	1 273,00
5.	Оценка расхождения Р и Ркад ($P - P_{кад}$), м ²	0
6.	Предельный минимальный и максимальный размеры земельного участка ($P_{мин}$ и $P_{макс}$), м ²	— —
7.	Кадастровый или иной государственный учетный номер (инвентарный) здания, сооружения, объекта незавершенного строительства, расположенного на земельном участке	—
8.	Вид (виды) разрешенного использования	для индивидуального жилищного строительства
8.1.	Дополнительные сведения об использовании земельного участка	—
9.	Сведения о земельных участках (землях общего пользования, территории общего пользования), посредством которых обеспечивается доступ	—
10.	Иные сведения	—
4. Пояснения к сведениям об уточняемом земельном участке с кадастровым номером		67:25:0010702:78 :
1.	—	

1. Сведения о характерных точках границ уточняемого земельного участка с кадастровым номером						67:25:0010702:8		:
Система координат				МСК-67, зона 1		Зона № 1		
Обозначение характерных точек границ	Координаты, м				Метод определения координат	Формулы, примененные для расчета средней квадратической погрешности определения координат характерных точек границ (Mt), с подставленными в такие формулы значениями и итоговые (вычисленные) значения Mt, м	Описание закрепления точки	
	содержатся в Едином государственном реестре недвижимости		определены в результате выполнения комплексных кадастровых работ					
	X	Y	X	Y				
1	2	3	4	5	6	7	8	
71	490 349,29	1 265 456,41	490 349,29	1 265 456,41	—	0,30	—	
72	490 370,96	1 265 430,75	490 370,96	1 265 430,75		0,10	Закрепление отсутствует	
73	490 405,75	1 265 459,10	490 405,75	1 265 459,10				
74	490 383,53	1 265 485,60	490 383,53	1 265 485,60				
71	490 349,29	1 265 456,41	490 349,29	1 265 456,41		0,30	—	
2. Сведения о частях границ уточняемого земельного участка с кадастровым номером						67:25:0010702:8		:
Обозначение части границ		Горизонтальное проложение (S), м	Описание прохождения части границ		Сведения о согласовании местоположения границ (согласовано/спорное)			
от т.	до т.							
1	2	3	4		5			
71	72	33,59	—		согласовано			
72	73	44,88						
73	74	34,58						
74	71	44,99						
3. Сведения о характеристиках уточняемого земельного участка с кадастровым номером						67:25:0010702:8		:
№ п/п	Наименование характеристики				Значение характеристики			
1	2				3			
1.	Адрес земельного участка				—			
1.1.	Сведения о местоположении земельного участка (при отсутствии адреса) в структурированном в соответствии с федеральной информационной адресной системой виде				Российская Федерация, Смоленская область, Ярцевский р-н, Ярцево г, Старозавопье ул.			
1.2.	Дополнительные сведения о местоположении земельного участка				—			

1	2				3		
2.	Площадь земельного участка ± величина погрешности определения (вычисления) площади (Р ± ΔР), м²				1 532 ± 14,00		
3.	Формула, примененная для вычисления предельной погрешности определения площади земельного участка, с подставленными значениями и итоговые (вычисленные) значения				$3,5*0,10*\sqrt{(1\ 532,00)} = 14$		
4.	Площадь земельного участка согласно сведениям Единого государственного реестра недвижимости (Ркад), м²				1 531,00		
5.	Оценка расхождения Р и Ркад (Р - Ркад), м²				1		
6.	Предельный минимальный и максимальный размеры земельного участка (Рмин и Рмакс), м²				— —		
7.	Кадастровый или иной государственный учетный номер (инвентарный) здания, сооружения, объекта незавершенного строительства, расположенного на земельном участке				—		
8.	Вид (виды) разрешенного использования				Коммунальное обслуживание		
8.1.	Дополнительные сведения об использовании земельного участка				—		
9.	Сведения о земельных участках (землях общего пользования, территории общего пользования), посредством которых обеспечивается доступ				—		
10.	Иные сведения				—		
4. Пояснения к сведениям об уточняемом земельном участке с кадастровым номером					67:25:0010702:8 :		
1.					—		
1. Сведения о характерных точках границ уточняемого земельного участка с кадастровым номером					67:25:0010702:82 :		
Система координат					МСК-67, зона 1 Зона № 1		
Обоз- начение харак- терных точек границ	Координаты, м				Метод определения координат	Формулы, примененные для расчета средней квадратической погрешности определения координат характерных точек границ (Mt), с подставленными в такие формулы значениями и итоговые (вычисленные) значения Mt, м	Описание закрепления точки
	содержатся в Едином государственном реестре недвижимости		определены в результате выполнения комплексных кадастровых работ				
	X	Y	X	Y			
1	2	3	4	5	6	7	8
271	490 213,96	1 265 062,91	490 213,96	1 265 062,91	—	0,10	—

1	2	3	4	5	6	7	8
272	490 211,40	1 265 070,55	490 211,40	1 265 070,55	—	0,10	—
273	490 188,76	1 265 100,87	490 188,76	1 265 100,87			
274	490 169,45	1 265 096,02	490 169,45	1 265 096,02			
275	490 181,75	1 265 055,43	490 181,75	1 265 055,43			
271	490 213,96	1 265 062,91	490 213,96	1 265 062,91			

2. Сведения о частях границ уточняемого земельного участка с кадастровым номером 67:25:0010702:82 :

Обозначение части границ		Горизонтальное проложение (S), м	Описание прохождения части границ	Сведения о согласовании местоположения границ (согласовано/спорное)
от т.	до т.			
1	2	3	4	5
271	272	8,06	—	согласовано
272	273	37,84		
273	274	19,91		
274	275	42,41		
275	271	33,07		

3. Сведения о характеристиках уточняемого земельного участка с кадастровым номером 67:25:0010702:82 :

№ п/п	Наименование характеристики	Значение характеристики
1	2	3
1.	Адрес земельного участка	—
1.1.	Сведения о местоположении земельного участка (при отсутствии адреса) в структурированном в соответствии с федеральной информационной адресной системой виде	215805, Российская Федерация, Смоленская область, Ярцевский р-н, Ярцево г, 2-й Смоленский пер
1.2.	Дополнительные сведения о местоположении земельного участка	—
2.	Площадь земельного участка ± величина погрешности определения (вычисления) площади ($P \pm \Delta P$), м²	$1\,175 \pm 12,00$
3.	Формула, примененная для вычисления предельной погрешности определения площади земельного участка, с подставленными значениями и итоговые (вычисленные) значения	$3,5*0,10*\sqrt{(1\,175,00)} = 12$
4.	Площадь земельного участка согласно сведениям Единого государственного реестра недвижимости (Ркад), м²	1 175,00
5.	Оценка расхождения Р и Ркад ($P - P_{кад}$), м²	0
6.	Предельный минимальный и максимальный размеры земельного участка ($P_{мин}$ и $P_{макс}$), м²	— —

1	2				3			
7.	Кадастровый или иной государственный учетный номер (инвентарный) здания, сооружения, объекта незавершенного строительства, расположенного на земельном участке				—			
8.	Вид (виды) разрешенного использования				для индивидуального жилищного строительства			
8.1.	Дополнительные сведения об использовании земельного участка				—			
9.	Сведения о земельных участках (землях общего пользования, территории общего пользования), посредством которых обеспечивается доступ				—			
10.	Иные сведения				—			
4. Пояснения к сведениям об уточняемом земельном участке с кадастровым номером					67:25:0010702:82			
1.					—			
1. Сведения о характерных точках границ уточняемого земельного участка с кадастровым номером					67:25:0010702:86			
Система координат					МСК-67, зона 1			
					Зона № 1			
Обоз- начение харак- терных точек границ	Координаты, м				Метод определения координат	Формулы, примененные для расчета средней квадратической погрешности определения координат характерных точек границ (Mt), с подставленными в такие формулы значениями и итоговые (вычисленные) значения Mt, м	Описание закрепления точки	
	содержатся в Едином государственном реестре недвижимости		определены в результате выполнения комплексных кадастровых работ					
	X	Y	X	Y				
1	2	3	4	5	6	7	8	
276	490 033,27	1 265 100,54	490 033,27	1 265 100,54	—	0,30	—	
277	490 022,20	1 265 132,02	490 022,20	1 265 132,02				
278	490 013,84	1 265 128,34	490 013,84	1 265 128,34				
279	490 017,76	1 265 117,98	490 017,76	1 265 117,98				
280	489 987,94	1 265 108,30	489 987,94	1 265 108,30		0,10		
281	489 993,58	1 265 087,64	489 993,58	1 265 087,64				
282	490 001,15	1 265 089,25	490 001,15	1 265 089,25				—
283	490 034,18	1 265 094,83	490 034,18	1 265 094,83				0,30
276	490 033,27	1 265 100,54	490 033,27	1 265 100,54				

2. Сведения о частях границ уточняемого земельного участка с кадастровым номером				67:25:0010702:86		:
Обозначение части границ		Горизонтальное проложение (S), м	Описание прохождения части границ	Сведения о согласовании местоположения границ (согласовано/спорное)		
от т.	до т.					
1	2	3	4	5		
276	277	33,37	—	согласовано		
277	278	9,13				
278	279	11,08				
279	280	31,35				
280	281	21,42				
281	282	7,74				
282	283	33,50				
283	276	5,78				
3. Сведения о характеристиках уточняемого земельного участка с кадастровым номером				67:25:0010702:86		:
№ п/п	Наименование характеристики		Значение характеристики			
1	2		3			
1.	Адрес земельного участка		—			
1.1.	Сведения о местоположении земельного участка (при отсутствии адреса) в структурированном в соответствии с федеральной информационной адресной системой виде		215805, Российская Федерация, Смоленская область, Ярцевский р-н, Ярцево г, 2-й Смоленский пер, д 4			
1.2.	Дополнительные сведения о местоположении земельного участка		—			
2.	Площадь земельного участка ± величина погрешности определения (вычисления) площади (P ± ΔP), м²		1 093 ± 12,00			
3.	Формула, примененная для вычисления предельной погрешности определения площади земельного участка, с подставленными значениями и итоговые (вычисленные) значения		3,5*0,10*√(1 093,00) = 12			
4.	Площадь земельного участка согласно сведениям Единого государственного реестра недвижимости (Ркад), м²		1 093,00			
5.	Оценка расхождения Р и Ркад (Р - Ркад), м²		0			
6.	Предельный минимальный и максимальный размеры земельного участка (Рмин и Рмакс), м²		— —			
7.	Кадастровый или иной государственный учетный номер (инвентарный) здания, сооружения, объекта незавершенного строительства, расположенного на земельном участке		—			

1	2				3		
8.	Вид (виды) разрешенного использования				Под индивидуальный жилой дом		
8.1.	Дополнительные сведения об использовании земельного участка				—		
9.	Сведения о земельных участках (землях общего пользования, территории общего пользования), посредством которых обеспечивается доступ				—		
10.	Иные сведения				—		
4. Пояснения к сведениям об уточняемом земельном участке с кадастровым номером					67:25:0010702:86 :		
1.	—						
1. Сведения о характерных точках границ уточняемого земельного участка с кадастровым номером					67:25:0010702:87 :		
Система координат					МСК-67, зона 1 Зона № 1		
Обоз- начение харак- терных точек границ	Координаты, м				Метод определения координат	Формулы, примененные для расчета средней квадратической погрешности определения координат характерных точек границ (Mt), с подставленными в такие формулы значениями и итоговые (вычисленные) значения Mt, м	Описание закрепления точки
	содержатся в Едином государственном реестре недвижимости		определены в результате выполнения комплексных кадастровых работ				
	X	Y	X	Y			
1	2	3	4	5	6	7	8
284	490 090,20	1 264 947,03	490 090,20	1 264 947,03	—	0,10	—
285	490 083,59	1 264 965,98	490 083,59	1 264 965,98			
286	490 079,76	1 264 979,53	490 079,76	1 264 979,53			
287	490 078,26	1 264 987,46	490 078,26	1 264 987,46			
288	490 077,71	1 264 990,39	490 077,71	1 264 990,39			
289	490 061,34	1 264 988,48	490 061,34	1 264 988,48			
290	490 047,40	1 264 985,67	490 047,40	1 264 985,67		0,10	долговременный межевой знак
291	490 048,00	1 264 983,25	490 048,00	1 264 983,25			
292	490 051,97	1 264 967,10	490 051,97	1 264 967,10			
293	490 044,34	1 264 965,29	490 044,34	1 264 965,29			

1	2	3	4	5	6	7	8
294	490 049,98	1 264 938,06	490 049,98	1 264 938,06	—	0,10	долговременный межевой знак
295	490 054,23	1 264 938,67	490 054,23	1 264 938,67		0,30	—
296	490 063,25	1 264 941,88	490 063,25	1 264 941,88			
284	490 090,20	1 264 947,03	490 090,20	1 264 947,03		0,10	

2. Сведения о частях границ уточняемого земельного участка с кадастровым номером 67:25:0010702:87 :

Обозначение части границ		Горизонтальное проложение (S), м	Описание прохождения части границ	Сведения о согласовании местоположения границ (согласовано/спорное)
от т.	до т.			
1	2	3	4	5
284	285	20,07	—	согласовано
285	286	14,08		
286	287	8,07		
287	288	2,98		
288	289	16,48		
289	290	14,22		
290	291	2,49		
291	292	16,63		
292	293	7,84		
293	294	27,81		
294	295	4,29		
295	296	9,57		
296	284	27,44		

3. Сведения о характеристиках уточняемого земельного участка с кадастровым номером 67:25:0010702:87 :

№ п/п	Наименование характеристики	Значение характеристики
1	2	3
1.	Адрес земельного участка	—
1.1.	Сведения о местоположении земельного участка (при отсутствии адреса) в структурированном в соответствии с федеральной информационной адресной системой виде	Российская Федерация, Смоленская область, Ярцевский р-н, Ярцево г, 1-й Смоленский пер, д 5
1.2.	Дополнительные сведения о местоположении земельного участка	—
2.	Площадь земельного участка ± величина погрешности определения (вычисления) площади ($P \pm \Delta P$), м²	1 644 ± 14,00

1	2				3		
3.	Формула, примененная для вычисления предельной погрешности определения площади земельного участка, с подставленными значениями и итоговые (вычисленные) значения				3,5*0,10*√(1 644,00) = 14		
4.	Площадь земельного участка согласно сведениям Единого государственного реестра недвижимости (Ркад), м²				1 644,00		
5.	Оценка расхождения Р и Ркад (Р - Ркад), м²				0		
6.	Предельный минимальный и максимальный размеры земельного участка (Рмин и Рмакс), м²				— —		
7.	Кадастровый или иной государственный учетный номер (инвентарный) здания, сооружения, объекта незавершенного строительства, расположенного на земельном участке				—		
8.	Вид (виды) разрешенного использования				Под индивидуальный жилой дом		
8.1.	Дополнительные сведения об использовании земельного участка				—		
9.	Сведения о земельных участках (землях общего пользования, территории общего пользования), посредством которых обеспечивается доступ				—		
10.	Иные сведения				—		
4. Пояснения к сведениям об уточняемом земельном участке с кадастровым номером					67:25:0010702:87 :		
1.	—						
1. Сведения о характерных точках границ уточняемого земельного участка с кадастровым номером					67:25:0010702:9 :		
Система координат МСК-67, зона 1					Зона № 1		
Обозначение характерных точек границ	Координаты, м				Метод определения координат	Формулы, примененные для расчета средней квадратической погрешности определения координат характерных точек границ (Mt), с подставленными в такие формулы значениями и итоговые (вычисленные) значения Mt, м	Описание закрепления точки
	содержатся в Едином государственном реестре недвижимости		определены в результате выполнения комплексных кадастровых работ				
	X	Y	X	Y			
	1	2	3	4			
72	490 370,96	1 265 430,75	490 370,96	1 265 430,75	—	0,30	—
71	490 349,29	1 265 456,41	490 349,29	1 265 456,41			
75	490 343,20	1 265 451,21	490 343,20	1 265 451,21			

1	2	3	4	5	6	7	8
76	490 371,86	1 265 417,25	490 371,86	1 265 417,25	Геодезический метод	0,30	Закрепление отсутствует
77	490 411,60	1 265 451,58	490 411,60	1 265 451,58			
73	490 405,75	1 265 459,10	490 405,75	1 265 459,10	—	0,10	—
72	490 370,96	1 265 430,75	490 370,96	1 265 430,75		0,30	

2. Сведения о частях границ уточняемого земельного участка с кадастровым номером 67:25:0010702:9 :

Обозначение части границ		Горизонтальное проложение (S), м	Описание прохождения части границ	Сведения о согласовании местоположения границ (согласовано/спорное)
от т.	до т.			
1	2	3	4	5
72	71	33,59	—	согласовано
71	75	8,01		
75	76	44,44		
76	77	52,51		
77	73	9,53		
73	72	44,88		

3. Сведения о характеристиках уточняемого земельного участка с кадастровым номером 67:25:0010702:9 :

№ п/п	Наименование характеристики	Значение характеристики
1	2	3
1.	Адрес земельного участка	—
1.1.	Сведения о местоположении земельного участка (при отсутствии адреса) в структурированном в соответствии с федеральной информационной адресной системой виде	215805, Российская Федерация, Смоленская область, Ярцевский р-н, Ярцево г, Старозавопье ул, д 9
1.2.	Дополнительные сведения о местоположении земельного участка	—
2.	Площадь земельного участка ± величина погрешности определения (вычисления) площади ($P \pm \Delta P$), м²	$810 \pm 10,00$
3.	Формула, примененная для вычисления предельной погрешности определения площади земельного участка, с подставленными значениями и итоговые (вычисленные) значения	$3,5*0,10*\sqrt{(810,00)} = 10$
4.	Площадь земельного участка согласно сведениям Единого государственного реестра недвижимости (Ркад), м²	810,00
5.	Оценка расхождения Р и Ркад ($P - P_{кад}$), м²	0
6.	Предельный минимальный и максимальный размеры земельного участка ($P_{мин}$ и $P_{макс}$), м²	— —

1	2				3		
7.	Кадастровый или иной государственный учетный номер (инвентарный) здания, сооружения, объекта незавершенного строительства, расположенного на земельном участке				—		
8.	Вид (виды) разрешенного использования				Под благоустройство		
8.1.	Дополнительные сведения об использовании земельного участка				—		
9.	Сведения о земельных участках (землях общего пользования, территории общего пользования), посредством которых обеспечивается доступ				—		
10.	Иные сведения				—		
4. Пояснения к сведениям об уточняемом земельном участке с кадастровым номером					67:25:0010702:9		
1.					—		
1. Сведения о характерных точках границ уточняемого земельного участка с кадастровым номером					67:25:0010702:90		
Система координат					МСК-67, зона 1		
Зона №					1		
Обоз- начение харак- терных точек границ	Координаты, м				Метод определения координат	Формулы, примененные для расчета средней квадратической погрешности определения координат характерных точек границ (Mt), с подставленными в такие формулы значениями и итоговые (вычисленные) значения Mt, м	Описание закрепления точки
	содержатся в Едином государственном реестре недвижимости		определены в результате выполнения комплексных кадастровых работ				
	X	Y	X	Y			
1	2	3	4	5	6	7	8
297	490 190,23	1 265 007,92	490 190,23	1 265 007,92	—	0,30	—
298	490 196,33	1 264 989,01	490 196,33	1 264 989,01			
299	490 201,66	1 264 989,58	490 201,66	1 264 989,58			
300	490 205,84	1 264 990,61	490 205,84	1 264 990,61			
301	490 229,65	1 265 000,52	490 229,65	1 265 000,52		0,10	Закрепление отсутствует
302	490 232,15	1 265 001,56	490 232,15	1 265 001,56			
303	490 243,18	1 265 006,15	490 243,18	1 265 006,15			
304	490 254,66	1 265 010,93	490 254,66	1 265 010,93			
305	490 247,24	1 265 024,94	490 247,24	1 265 024,94		0,30	—
306	490 226,27	1 265 018,68	490 226,27	1 265 018,68			
297	490 190,23	1 265 007,92	490 190,23	1 265 007,92			

2. Сведения о частях границ уточняемого земельного участка с кадастровым номером 67:25:0010702:90 :

Обозначение части границ		Горизонтальное проложение (S), м	Описание прохождения части границ	Сведения о согласовании местоположения границ (согласовано/спорное)
от т.	до т.			
1	2	3	4	5
297	298	19,87	—	согласовано
298	299	5,36		
299	300	4,31		
300	301	25,79		
301	302	2,71		
302	303	11,95		
303	304	12,44		
304	305	15,85		
305	306	21,88		
306	297	37,61		

3. Сведения о характеристиках уточняемого земельного участка с кадастровым номером 67:25:0010702:90 :

№ п/п	Наименование характеристики	Значение характеристики
1	2	3
1.	Адрес земельного участка	—
1.1.	Сведения о местоположении земельного участка (при отсутствии адреса) в структурированном в соответствии с федеральной информационной адресной системой виде	215800, Российская Федерация, Смоленская область, Ярцевский р-н, Ярцево г, 1-й Смоленский пер, уч 11А
1.2.	Дополнительные сведения о местоположении земельного участка	—
2.	Площадь земельного участка ± величина погрешности определения (вычисления) площади ($P \pm \Delta P$), м²	1 140 ± 12,00
3.	Формула, примененная для вычисления предельной погрешности определения площади земельного участка, с подставленными значениями и итоговые (вычисленные) значения	$3,5 \cdot 0,10 \cdot \sqrt{(1\ 140,00)} = 12$
4.	Площадь земельного участка согласно сведениям Единого государственного реестра недвижимости (Ркад), м²	1 140,00
5.	Оценка расхождения Р и Ркад ($P - P_{\text{кад}}$), м²	0
6.	Предельный минимальный и максимальный размеры земельного участка ($P_{\text{мин}}$ и $P_{\text{макс}}$), м²	— —

1	2				3		
7.	Кадастровый или иной государственный учетный номер (инвентарный) здания, сооружения, объекта незавершенного строительства, расположенного на земельном участке				—		
8.	Вид (виды) разрешенного использования				для индивидуального жилищного строительства		
8.1.	Дополнительные сведения об использовании земельного участка				—		
9.	Сведения о земельных участках (землях общего пользования, территории общего пользования), посредством которых обеспечивается доступ				—		
10.	Иные сведения				—		
4. Пояснения к сведениям об уточняемом земельном участке с кадастровым номером					67:25:0010702:90		
1.					—		
1. Сведения о характерных точках границ уточняемого земельного участка с кадастровым номером					67:25:0010702:92		
Система координат					МСК-67, зона 1		
					Зона № 1		
Обозначение характерных точек границ	Координаты, м				Метод определения координат	Формулы, примененные для расчета средней квадратической погрешности определения координат характерных точек границ (Mt), с подставленными в такие формулы значениями и итоговые (вычисленные) значения Mt, м	Описание закрепления точки
	содержатся в Едином государственном реестре недвижимости		определены в результате выполнения комплексных кадастровых работ				
	X	Y	X	Y			
1	2	3	4	5	6	7	8
307	490 016,52	1 265 650,20	490 016,52	1 265 650,20	—	0,30	—
308	490 022,61	1 265 642,25	490 022,61	1 265 642,25			
309	490 035,84	1 265 653,17	490 035,84	1 265 653,17			
310	490 029,33	1 265 660,76	490 029,33	1 265 660,76			
307	490 016,52	1 265 650,20	490 016,52	1 265 650,20			
2. Сведения о частях границ уточняемого земельного участка с кадастровым номером					67:25:0010702:92		
Обозначение части границ		Горизонтальное проложение (S), м	Описание прохождения части границ		Сведения о согласовании местоположения границ (согласовано/спорное)		
от т.	до т.						
1	2	3	4		5		
307	308	10,01	—		согласовано		
308	309	17,15					

1	2	3	4	5
309	310	10,00	—	согласовано
310	307	16,60		
3. Сведения о характеристиках уточняемого земельного участка с кадастровым номером			67:25:0010702:92	
№ п/п	Наименование характеристики		Значение характеристики	
1	2		3	
1.	Адрес земельного участка		—	
1.1.	Сведения о местоположении земельного участка (при отсутствии адреса) в структурированном в соответствии с федеральной информационной адресной системой виде		215805, Российская Федерация, Смоленская область, Ярцевский р-н, Ярцево г, Metallургов пр-кт, д 22а	
1.2.	Дополнительные сведения о местоположении земельного участка		—	
2.	Площадь земельного участка ± величина погрешности определения (вычисления) площади (Р ± ΔР), м²		169 ± 5,00	
3.	Формула, примененная для вычисления предельной погрешности определения площади земельного участка, с подставленными значениями и итоговые (вычисленные) значения		3,5*0,10*√(169,00) = 5	
4.	Площадь земельного участка согласно сведениям Единого государственного реестра недвижимости (Ркад), м²		169,00	
5.	Оценка расхождения Р и Ркад (Р - Ркад), м²		0	
6.	Предельный минимальный и максимальный размеры земельного участка (Рмин и Рмакс), м²		— —	
7.	Кадастровый или иной государственный учетный номер (инвентарный) здания, сооружения, объекта незавершенного строительства, расположенного на земельном участке		—	
8.	Вид (виды) разрешенного использования		Под магазин	
8.1.	Дополнительные сведения об использовании земельного участка		—	
9.	Сведения о земельных участках (землях общего пользования, территории общего пользования), посредством которых обеспечивается доступ		—	
10.	Иные сведения		—	
4. Пояснения к сведениям об уточняемом земельном участке с кадастровым номером			67:25:0010702:92	
1.	—			

1. Сведения о характерных точках границ уточняемого земельного участка с кадастровым номером						67:25:0010702:93		:
Система координат				МСК-67, зона 1		Зона № 1		
Обозначение характерных точек границ	Координаты, м				Метод определения координат	Формулы, примененные для расчета средней квадратической погрешности определения координат характерных точек границ (Mt), с подставленными в такие формулы значениями и итоговые (вычисленные) значения Mt, м	Описание закрепления точки	
	содержатся в Едином государственном реестре недвижимости		определены в результате выполнения комплексных кадастровых работ					
	X	Y	X	Y				
1	2	3	4	5	6	7	8	
185	489 908,97	1 265 087,43	489 908,97	1 265 087,43	—	0,10	—	
311	489 876,24	1 265 069,54	489 876,24	1 265 069,54		0,30		
312	489 890,94	1 265 041,15	489 890,94	1 265 041,15				
186	489 924,10	1 265 059,28	489 924,10	1 265 059,28		0,10		
185	489 908,97	1 265 087,43	489 908,97	1 265 087,43				
2. Сведения о частях границ уточняемого земельного участка с кадастровым номером						67:25:0010702:93		:
Обозначение части границ		Горизонтальное проложение (S), м	Описание прохождения части границ		Сведения о согласовании местоположения границ (согласовано/спорное)			
от т.	до т.							
1	2	3	4		5			
185	311	37,30	—		согласовано			
311	312	31,97						
312	186	37,79						
186	185	31,96						
3. Сведения о характеристиках уточняемого земельного участка с кадастровым номером						67:25:0010702:93		:
№ п/п	Наименование характеристики				Значение характеристики			
1	2				3			
1.	Адрес земельного участка				—			
1.1.	Сведения о местоположении земельного участка (при отсутствии адреса) в структурированном в соответствии с федеральной информационной адресной системой виде				215800, Российская Федерация, Смоленская область, Ярцевский р-н, Ярцево г, Партизанская ул			
1.2.	Дополнительные сведения о местоположении земельного участка				—			

1	2				3		
2.	Площадь земельного участка ± величина погрешности определения (вычисления) площади (Р ± ΔР), м²				1 200 ± 12,00		
3.	Формула, примененная для вычисления предельной погрешности определения площади земельного участка, с подставленными значениями и итоговые (вычисленные) значения				3,5*0,10*√(1 200,00) = 12		
4.	Площадь земельного участка согласно сведениям Единого государственного реестра недвижимости (Ркад), м²				1 200,00		
5.	Оценка расхождения Р и Ркад (Р - Ркад), м²				0		
6.	Предельный минимальный и максимальный размеры земельного участка (Рмин и Рмакс), м²				— —		
7.	Кадастровый или иной государственный учетный номер (инвентарный) здания, сооружения, объекта незавершенного строительства, расположенного на земельном участке				—		
8.	Вид (виды) разрешенного использования				Под строительство индивидуального жилого дома		
8.1.	Дополнительные сведения об использовании земельного участка				—		
9.	Сведения о земельных участках (землях общего пользования, территории общего пользования), посредством которых обеспечивается доступ				—		
10.	Иные сведения				—		
4. Пояснения к сведениям об уточняемом земельном участке с кадастровым номером					67:25:0010702:93 :		
1.					—		
1. Сведения о характерных точках границ уточняемого земельного участка с кадастровым номером					67:25:0010702:97 :		
Система координат					МСК-67, зона 1		
					Зона № 1		
Обозначение характерных точек границ	Координаты, м				Метод определения координат	Формулы, примененные для расчета средней квадратической погрешности определения координат характерных точек границ (Mt), с подставленными в такие формулы значениями и итоговые (вычисленные) значения Mt, м	Описание закрепления точки
	содержатся в Едином государственном реестре недвижимости		определены в результате выполнения комплексных кадастровых работ				
	X	Y	X	Y			
1	2	3	4	5	6	7	8
207	490 456,22	1 265 243,81	490 456,22	1 265 243,81	—	—	Закрепление отсутствует

1	2	3	4	5	6	7	8
206	490 457,19	1 265 242,13	490 457,19	1 265 242,13	—	—	—
205	490 467,78	1 265 224,14	490 467,78	1 265 224,14			
204	490 475,26	1 265 214,50	490 475,26	1 265 214,50			
203	490 480,52	1 265 206,35	490 480,52	1 265 206,35			
313	490 498,48	1 265 219,79	490 498,48	1 265 219,79		0,30	Закрепление отсутствует столб забора
314	490 482,86	1 265 246,83	490 482,86	1 265 246,83			
315	490 486,45	1 265 248,35	490 486,45	1 265 248,35			
316	490 481,08	1 265 260,63	490 481,08	1 265 260,63			
317	490 455,42	1 265 250,25	490 455,42	1 265 250,25			
207	490 456,22	1 265 243,81	490 456,22	1 265 243,81		—	Закрепление отсутствует

2. Сведения о частях границ уточняемого земельного участка с кадастровым номером
67:25:0010702:97
:

Обозначение части границ		Горизонтальное проложение (S), м	Описание прохождения части границ	Сведения о согласовании местоположения границ (согласовано/спорное)
от т.	до т.			
1	2	3	4	5
207	206	1,94	—	согласовано
206	205	20,88		
205	204	12,20		
204	203	9,70		
203	313	22,43		
313	314	31,23		
314	315	3,90		
315	316	13,40		
316	317	27,68		
317	207	6,49		

3. Сведения о характеристиках уточняемого земельного участка с кадастровым номером
67:25:0010702:97
:

№ п/п	Наименование характеристики	Значение характеристики
1	2	3
1.	Адрес земельного участка	—
1.1.	Сведения о местоположении земельного участка (при отсутствии адреса) в структурированном в соответствии с федеральной информационной адресной системой виде	215805, Российская Федерация, Смоленская область, Ярцевский р-н, Ярцево г, Красная ул, д 86
1.2.	Дополнительные сведения о местоположении земельного участка	—

1	2				3		
2.	Площадь земельного участка ± величина погрешности определения (вычисления) площади (Р ± ΔР), м²				1 200 ± 12,00		
3.	Формула, примененная для вычисления предельной погрешности определения площади земельного участка, с подставленными значениями и итоговые (вычисленные) значения				3,5*0,10*√(1 200,00) = 12		
4.	Площадь земельного участка согласно сведениям Единого государственного реестра недвижимости (Ркад), м²				1 200,00		
5.	Оценка расхождения Р и Ркад (Р - Ркад), м²				0		
6.	Предельный минимальный и максимальный размеры земельного участка (Рмин и Рмакс), м²				— —		
7.	Кадастровый или иной государственный учетный номер (инвентарный) здания, сооружения, объекта незавершенного строительства, расположенного на земельном участке				—		
8.	Вид (виды) разрешенного использования				Под индивидуальный жилой дом		
8.1.	Дополнительные сведения об использовании земельного участка				—		
9.	Сведения о земельных участках (землях общего пользования, территории общего пользования), посредством которых обеспечивается доступ				—		
10.	Иные сведения				—		
4. Пояснения к сведениям об уточняемом земельном участке с кадастровым номером					67:25:0010702:97 :		
1.	—						
1. Сведения о характерных точках границ уточняемого земельного участка с кадастровым номером					67:25:0010702:99 :		
Система координат МСК-67, зона 1					Зона № 1		
Обозначение характерных точек границ	Координаты, м				Метод определения координат	Формулы, примененные для расчета средней квадратической погрешности определения координат характерных точек границ (Mt), с подставленными в такие формулы значениями и итоговые (вычисленные) значения Mt, м	Описание закрепления точки
	содержатся в Едином государственном реестре недвижимости		определены в результате выполнения комплексных кадастровых работ				
	X	Y	X	Y			
1	2	3	4	5	6	7	8
318	489 819,59	1 265 054,70	489 819,59	1 265 054,70	—	0,10	Закрепление отсутствует

1	2	3	4	5	6	7	8
319	489 826,64	1 265 060,74	489 826,64	1 265 060,74	—	0,10	Закрепление отсутствует
320	489 851,86	1 265 082,35	489 851,86	1 265 082,35	Геодезический метод		
321	489 828,14	1 265 142,02	489 828,14	1 265 142,02		—	0,30
322	489 767,75	1 265 112,28	489 767,75	1 265 112,28			
318	489 819,59	1 265 054,70	489 819,59	1 265 054,70	—	0,10	Закрепление отсутствует

2. Сведения о частях границ уточняемого земельного участка с кадастровым номером
67:25:0010702:99
:

Обозначение части границ		Горизонтальное проложение (S), м	Описание прохождения части границ	Сведения о согласовании местоположения границ (согласовано/спорное)
от т.	до т.			
1	2	3	4	5
318	319	9,28	—	согласовано
319	320	33,21		
320	321	64,21		
321	322	67,32		
322	318	77,48		

3. Сведения о характеристиках уточняемого земельного участка с кадастровым номером
67:25:0010702:99
:

№ п/п	Наименование характеристики	Значение характеристики
1	2	3
1.	Адрес земельного участка	—
1.1.	Сведения о местоположении земельного участка (при отсутствии адреса) в структурированном в соответствии с федеральной информационной адресной системой виде	215805, Российская Федерация, Смоленская область, Ярцевский р-н, Ярцево г, Энтузиастов ул, д 11
1.2.	Дополнительные сведения о местоположении земельного участка	—
2.	Площадь земельного участка ± величина погрешности определения (вычисления) площади (Р ± ΔР), м²	3 800 ± 22,00
3.	Формула, примененная для вычисления предельной погрешности определения площади земельного участка, с подставленными значениями и итоговые (вычисленные) значения	3,5*0,10*√(3 800,00) = 22
4.	Площадь земельного участка согласно сведениям Единого государственного реестра недвижимости (Ркад), м²	3 800,00
5.	Оценка расхождения Р и Ркад (Р - Ркад), м²	0
6.	Предельный минимальный и максимальный размеры земельного участка (Рмин и Рмакс), м²	— —

1	2				3		
7.	Кадастровый или иной государственный учетный номер (инвентарный) здания, сооружения, объекта незавершенного строительства, расположенного на земельном участке				—		
8.	Вид (виды) разрешенного использования				Под незавершенным строительством зданием крупно-блочного 16-ти этажного жилого дома		
8.1.	Дополнительные сведения об использовании земельного участка				—		
9.	Сведения о земельных участках (землях общего пользования, территории общего пользования), посредством которых обеспечивается доступ				—		
10.	Иные сведения				—		
4. Пояснения к сведениям об уточняемом земельном участке с кадастровым номером					67:25:0010702:99 :		
1.	—						
1. Сведения о характерных точках границ уточняемого земельного участка с кадастровым номером					67:25:0000000:3 :		
Система координат					МСК-67, зона 1 Зона № 1		
Обоз- начение харак- терных точек границ	Координаты, м				Метод определения координат	Формулы, примененные для расчета средней квадратической погрешности определения координат характерных точек границ (Mt), с подставленными в такие формулы значениями и итоговые (вычисленные) значения Mt, м	Описание закрепления точки
	содержатся в Едином государственном реестре недвижимости		определены в результате выполнения комплексных кадастровых работ				
	X	Y	X	Y			
1	2	3	4	5	6	7	8
67:25:0010702:35							
9	490 076,35	1 265 388,51	490 076,35	1 265 388,51	Геодезический метод	0,10	Закрепление отсутствует
10	490 090,49	1 265 400,49	490 090,49	1 265 400,49			
11	490 079,01	1 265 414,03	490 079,01	1 265 414,03			
12	490 064,87	1 265 402,04	490 064,87	1 265 402,04			
9	490 076,35	1 265 388,51	490 076,35	1 265 388,51	Геодезический метод		Закрепление отсутствует
67:25:0010702:36							
13	490 013,90	1 265 498,89	490 013,90	1 265 498,89	—	0,10	Закрепление отсутствует
14	490 023,39	1 265 506,77	490 023,39	1 265 506,77			
15	490 015,18	1 265 516,64	490 015,18	1 265 516,64			
16	490 007,92	1 265 510,60	490 007,92	1 265 510,60			

1	2	3	4	5	6	7	8
17	490 008,97	1 265 505,52	490 008,97	1 265 505,52	—	0,10	Закрепление отсутствует
13	490 013,90	1 265 498,89	490 013,90	1 265 498,89			
67:25:0010702:38							
18	490 072,47	1 265 587,77	490 072,47	1 265 587,77	—	0,10	Закрепление отсутствует
19	490 082,90	1 265 596,97	490 082,90	1 265 596,97			
20	490 075,62	1 265 605,21	490 075,62	1 265 605,21			
21	490 065,20	1 265 596,02	490 065,20	1 265 596,02			
18	490 072,47	1 265 587,77	490 072,47	1 265 587,77			
67:25:0010702:39							
22	490 275,14	1 265 521,16	490 275,14	1 265 521,16	—	0,10	Закрепление отсутствует
23	490 264,90	1 265 533,31	490 264,90	1 265 533,31			
24	490 256,19	1 265 525,97	490 256,19	1 265 525,97			—
25	490 266,43	1 265 513,83	490 266,43	1 265 513,83			Закрепление отсутствует
22	490 275,14	1 265 521,16	490 275,14	1 265 521,16			
67:25:0010702:40							
26	490 389,24	1 265 585,72	490 389,24	1 265 585,72	—	0,10	Закрепление отсутствует
27	490 377,18	1 265 575,58	490 377,18	1 265 575,58			
28	490 384,47	1 265 566,90	490 384,47	1 265 566,90			—
29	490 396,53	1 265 577,06	490 396,53	1 265 577,06			Закрепление отсутствует
26	490 389,24	1 265 585,72	490 389,24	1 265 585,72			
67:25:0010702:41							
30	489 923,90	1 265 363,37	489 923,90	1 265 363,37	—	0,10	Закрепление отсутствует
31	489 925,04	1 265 365,91	489 925,04	1 265 365,91			
32	489 915,70	1 265 377,25	489 915,70	1 265 377,25			
33	489 906,39	1 265 369,37	489 906,39	1 265 369,37			
34	489 916,76	1 265 357,19	489 916,76	1 265 357,19			
30	489 923,90	1 265 363,37	489 923,90	1 265 363,37			
67:25:0010702:42							
35	489 740,14	1 265 239,76	489 740,14	1 265 239,76	—	0,10	—
36	489 752,50	1 265 250,94	489 752,50	1 265 250,94	Геодезический метод		Закрепление отсутствует
37	489 749,32	1 265 254,81	489 749,32	1 265 254,81			
38	489 746,41	1 265 252,06	489 746,41	1 265 252,06	—		—
39	489 737,49	1 265 261,52	489 737,49	1 265 261,52			
40	489 728,44	1 265 252,76	489 728,44	1 265 252,76			

1	2	3	4	5	6	7	8	
35	489 740,14	1 265 239,76	489 740,14	1 265 239,76	—	0,10	—	
2. Сведения о частях границ уточняемого земельного участка с кадастровым номером					67:25:0000000:3			:
Обозначение части границ		Горизонтальное проложение (S), м	Описание прохождения части границ		Сведения о согласовании местоположения границ (согласовано/спорное)			
от т.	до т.							
1	2	3	4		5			
67:25:0010702:35								
9	10	18,53	—		согласовано			
10	11	17,75						
11	12	18,54						
12	9	17,74						
67:25:0010702:36								
13	14	12,34	—		согласовано			
14	15	12,84						
15	16	9,44						
16	17	5,19						
17	13	8,26						
67:25:0010702:38								
18	19	13,91	—		согласовано			
19	20	11,00						
20	21	13,89						
21	18	11,00						
67:25:0010702:39								
22	23	15,89	—		согласовано			
23	24	11,39						
24	25	15,88						
25	22	11,38						
67:25:0010702:40								
26	27	15,76	—		согласовано			
27	28	11,34						
28	29	15,77						
29	26	11,32						
67:25:0010702:41								
30	31	2,78	—		согласовано			
31	32	14,69						

1	2	3	4	5
32	33	12,20	—	согласовано
33	34	16,00		
34	30	9,44		

67:25:0010702:42

35	36	16,67	—	согласовано
36	37	5,01		
37	38	4,00		
38	39	13,00		
39	40	12,60		
40	35	17,49		

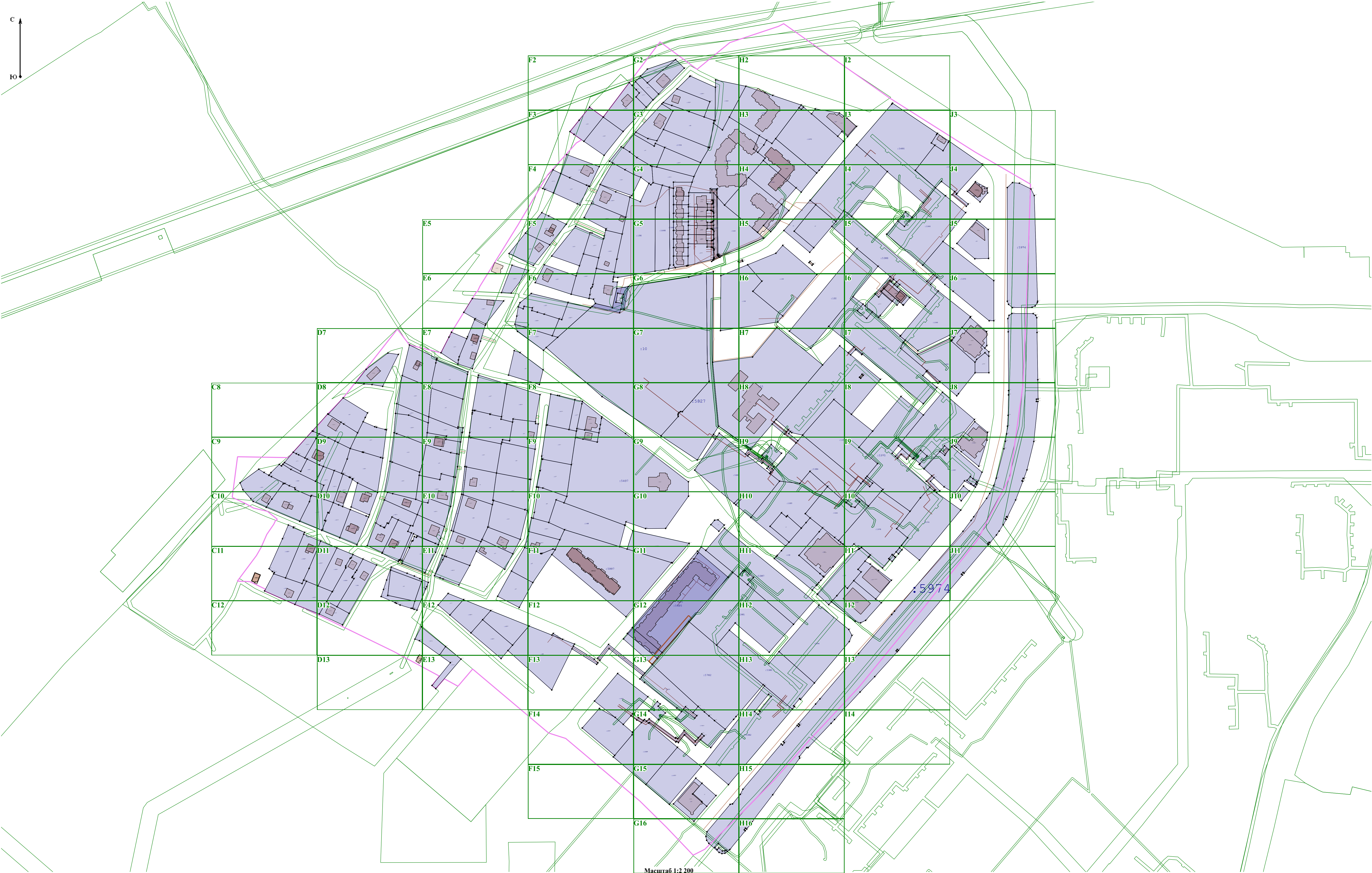
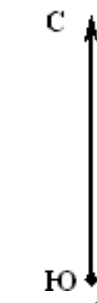
3. Сведения о характеристиках уточняемого земельного участка с кадастровым номером 67:25:0000000:3 :

№ п/п	Наименование характеристики	Значение характеристики
1	2	3
1.	Адрес земельного участка	—
1.1.	Сведения о местоположении земельного участка (при отсутствии адреса) в структурированном в соответствии с федеральной информационной адресной системой виде	Российская Федерация, Смоленская область, Ярцевский р-н, Ярцево г
1.2.	Дополнительные сведения о местоположении земельного участка	—
2.	Площадь земельного участка ± величина погрешности определения (вычисления) площади ($P \pm \Delta P$), м²	1 426 ± 35,00, 67:25:0010702:35 328,97 ± 6,35, 67:25:0010702:36 148,79 ± 4,27, 67:25:0010702:38 152,85 ± 4,33, 67:25:0010702:39 180,89 ± 4,71, 67:25:0010702:40 178,55 ± 4,68, 67:25:0010702:41 190,77 ± 4,83, 67:25:0010702:42 245,55 ± 5,48
3.	Формула, примененная для вычисления предельной погрешности определения площади земельного участка, с подставленными значениями и итоговые (вычисленные) значения	6,35 + 4,27 + 4,33 + 4,71 + 4,68 + 4,83 + 5,48 = 35
4.	Площадь земельного участка согласно сведениям Единого государственного реестра недвижимости (Ркад), м²	—
5.	Оценка расхождения Р и Ркад ($P - P_{кад}$), м²	—
6.	Предельный минимальный и максимальный размеры земельного участка ($P_{мин}$ и $P_{макс}$), м²	— —
7.	Кадастровый или иной государственный учетный номер (инвентарный) здания, сооружения, объекта незавершенного строительства, расположенного на земельном участке	—
8.	Вид (виды) разрешенного использования	—

1	2	3
8.1.	Дополнительные сведения об использовании земельного участка	—
9.	Сведения о земельных участках (землях общего пользования, территории общего пользования), посредством которых обеспечивается доступ	—
10.	Иные сведения	—
4. Пояснения к сведениям об уточняемом земельном участке с кадастровым номером		67:25:0000000:3 :
1.	—	

Описание местоположения здания, сооружения, объекта незавершенного строительства на земельном участке								
1. Сведения о характерных точках контура объекта недвижимости с кадастровым номером _____:								
Система координат _____							Зона № _____	
Обозначение характерных точек границ	Содержатся в Едином государственном реестре недвижимости			Определены в ходе выполнения комплексных кадастровых работ			Метод определения координат	Формулы, примененные для расчета средней квадратической погрешности определения координат характерных точек (Mt), м, с подставленными в такие формулы значениями и итоговые (вычисленные) значения Mt, м
	координаты, м		Радиус, м	координаты, м		Радиус, м		
	X	Y	R	X	Y	R		
1	2	3	4	5	6	7	8	9
2. Сведения о характеристиках объекта недвижимости с кадастровым номером _____:								
№ п/п	Наименование характеристики				Значение характеристики			
1	2				3			
1.	Вид объекта недвижимости							
2.	Ранее присвоенный государственный учетный номер (инвентарный) здания, сооружения, объекта незавершенного строительства							
3.	Кадастровый номер земельного участка (земельных участков), в границах которого (которых) расположены здание, сооружение, объект незавершенного строительства							
4.	Уникальный учетный номер кадастрового квартала, в границах которого расположены здание, сооружение, объект незавершенного строительства							
5.	Адрес здания, сооружения, объекта незавершенного строительства							
5.1.	Сведения о местоположении здания, сооружения, объекта незавершенного строительства (при отсутствии адреса) в структурированном в соответствии с федеральной информационной адресной системой виде							
5.2.	Дополнительные сведения о местоположении							
6.	Иные сведения							
3. Пояснения к сведениям об объекте недвижимости с кадастровым номером _____:								
1.								


Сведения о зданиях, сооружениях, объектах незавершенного строительства, необходимые для исправления реестровых ошибок в сведениях об описании их местоположения								
1. Сведения о характерных точках контура _____ _____ вид объекта недвижимости (здание, сооружение, объект незавершенного строительства) с кадастровым номером _____:								
Система координат _____							Зона № _____	
Обоз- начение харак- терных точек границ	Содержатся в Едином государственном реестре недвижимости			Определены в ходе выполнения комплексных кадастровых работ			Метод определения координат	Формулы, примененные для расчета средней квадратической погрешности определения координат характерных точек (Mt), м, с подставленными в такие формулы значениями и итоговые (вычисленные) значения Mt, м
	координаты, м		Радиус, м	координаты, м		Радиус, м		
	X	Y	R	X	Y	R		
1	2	3	4	5	6	7	8	9
2. Иные сведения об объекте недвижимости с кадастровым номером _____:								
1.								
3. Пояснения к сведениям об объекте недвижимости с кадастровым номером _____:								
1.								



Масштаб 1:2 200

Условные обозначения:

- Существующая часть границы, имеющиеся в ЕГРН сведения о которой достаточны для определения ее местоположения
- Новь образованная часть границы, сведения о которой достаточны для определения ее местоположения
- Часть контура, образованного проекцией существующего наземного конструктивного элемента здания, сооружения, объекта незавершенного строительства
- Часть контура, образованного проекцией вновь образованного конструктивного элемента здания, сооружения, объекта незавершенного строительства
- Характерная точка контура здания, сооружения, объекта незавершенного строительства
- Зона с особыми условиями использования территории ЗОУИТ
- Граница кадастрового квартала
- Кадастровый номер земельного участка




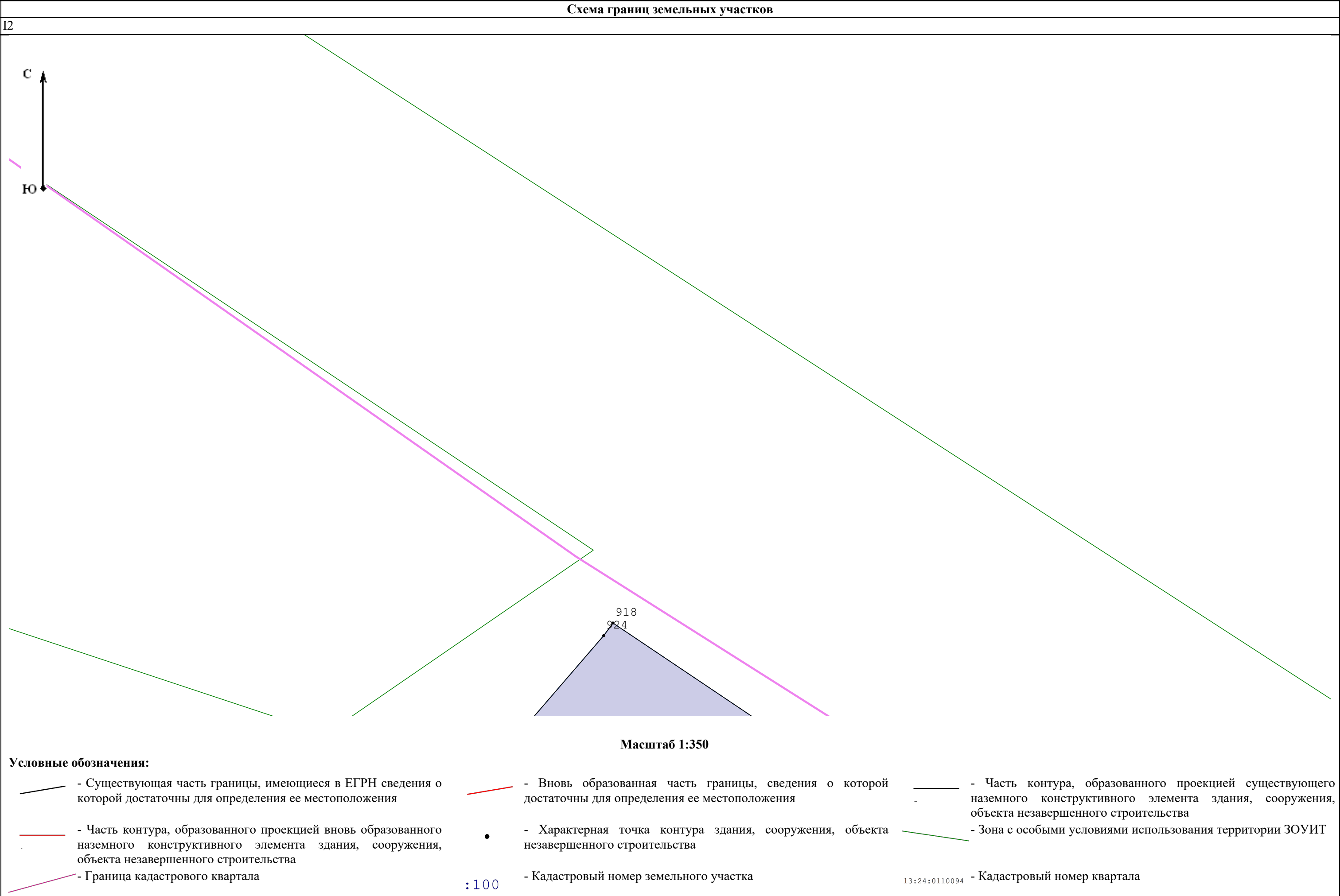


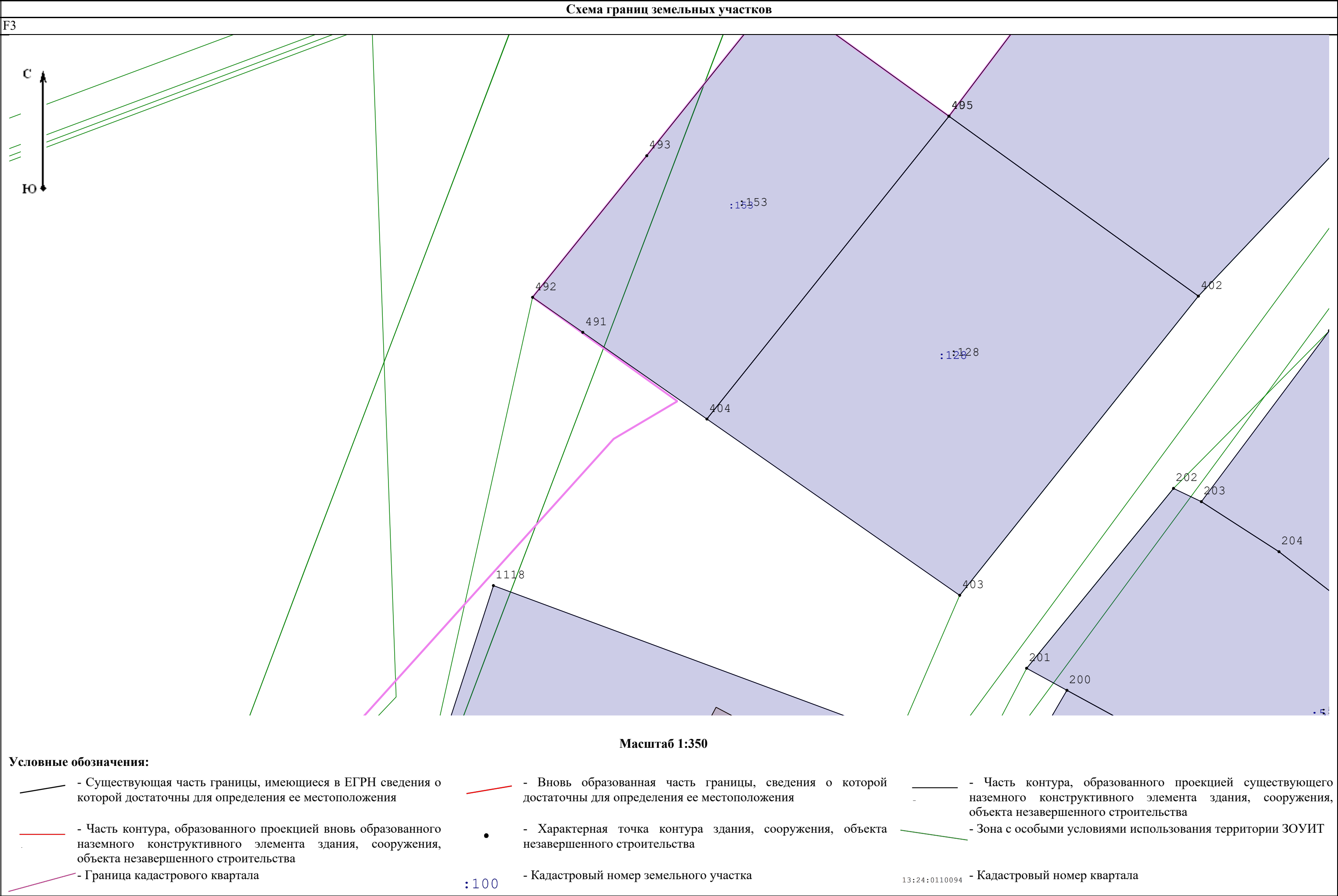
- Существующая часть границы, имеющиеся в Едином государственном реестре недвижимости сведения о которой достаточны для определения ее местоположения
- Часть контура, образованного проекцией вновь образованного наземного конструктивного элемента здания, сооружения, объекта незавершенного строительства
- Граница кадастрового квартала

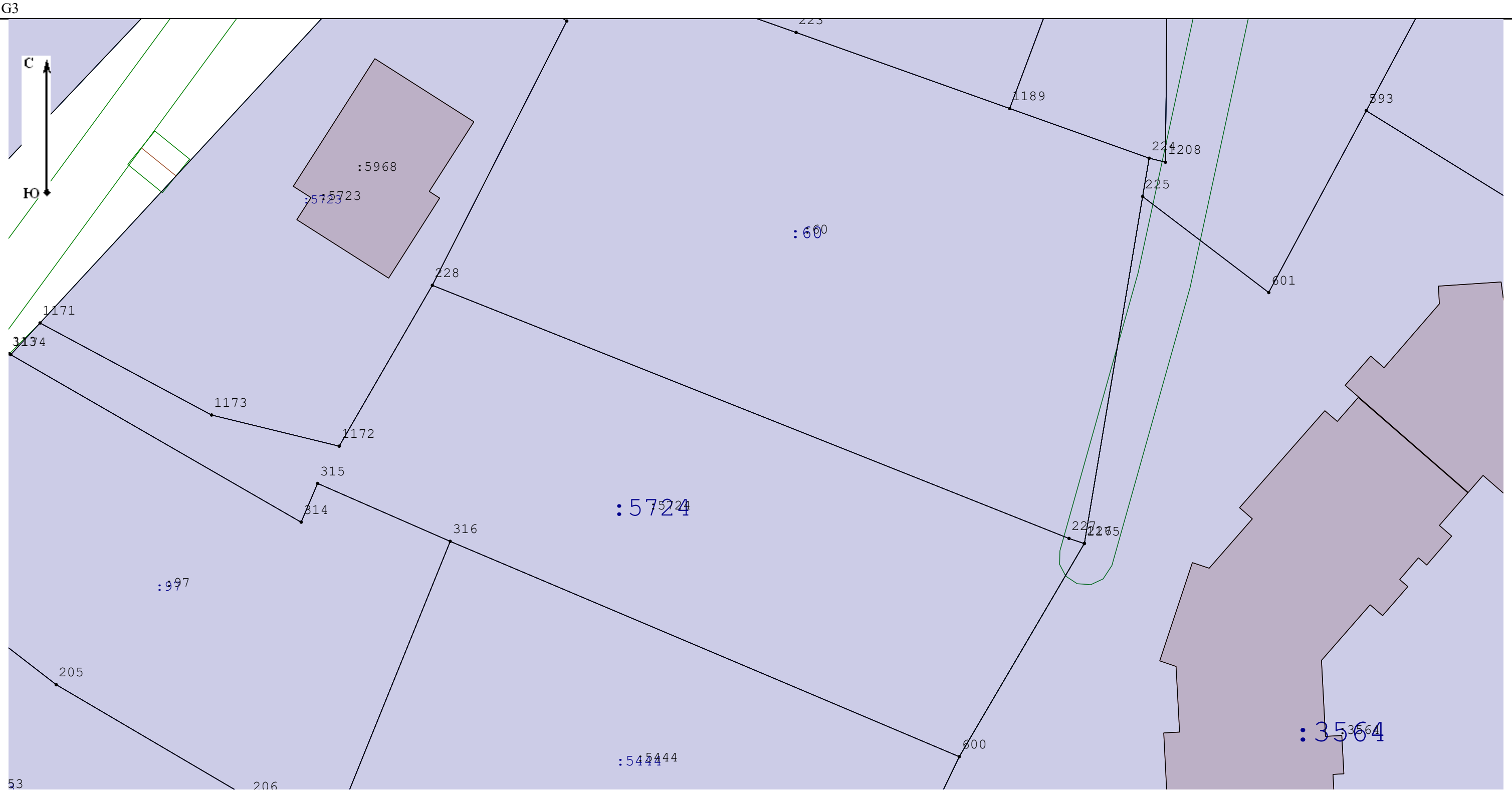
- Вновь образованная часть границы, сведения о которой достаточны для определения ее местоположения
- - Характерная точка контура здания, сооружения, объекта незавершенного строительства
- Кадастровый номер земельного участка

13:24:0110094 - Кадастровый номер квартала









Масштаб 1:350

Условные обозначения:

- Существующая часть границы, имеющиеся в ЕГРН сведения о которой достаточны для определения ее местоположения

- Часть контура, образованного проекцией вновь образованного наземного конструктивного элемента здания, сооружения, объекта незавершенного строительства

- Граница кадастрового квартала

- Вновь образованная часть границы, сведения о которой достаточны для определения ее местоположения

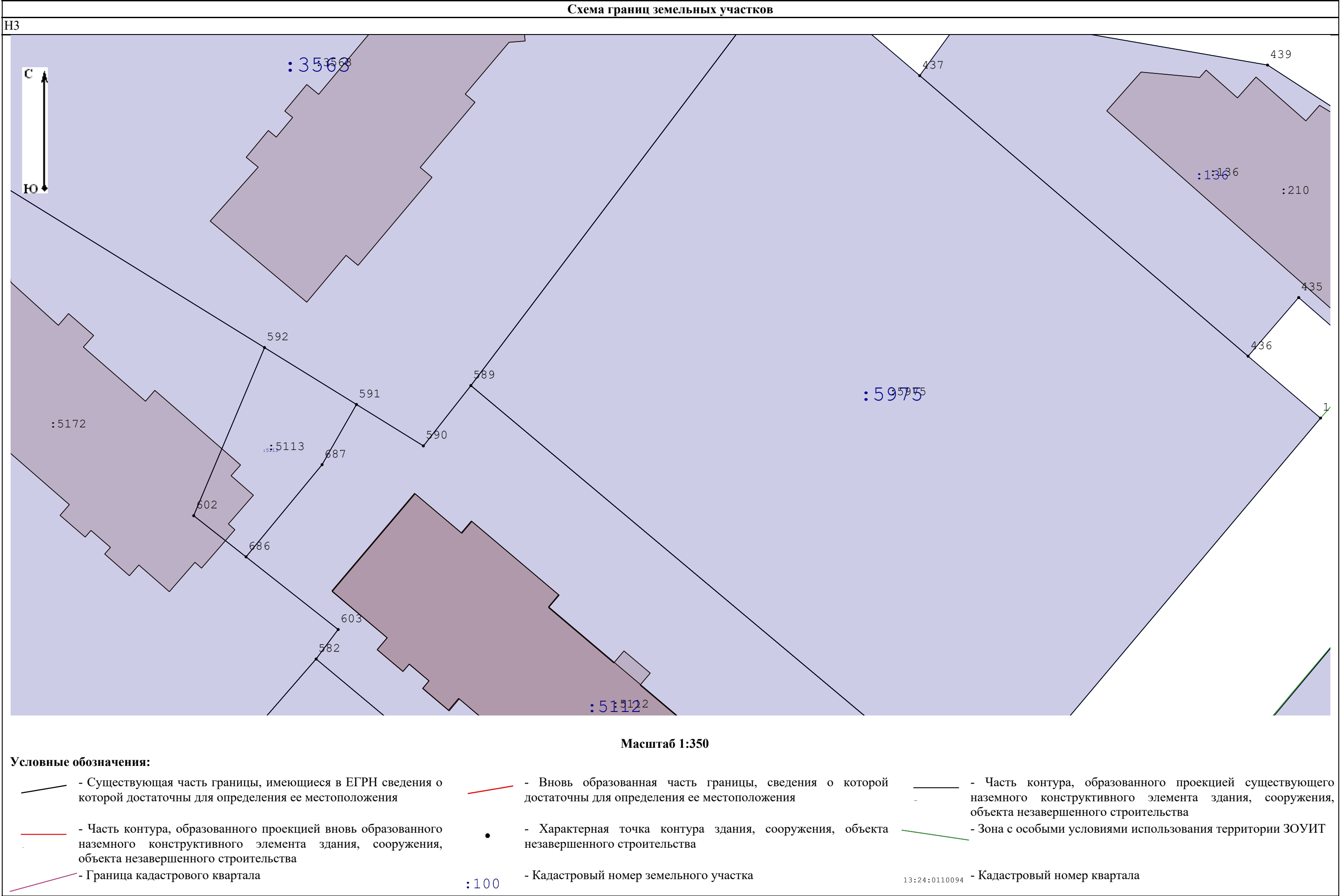
- Характерная точка контура здания, сооружения, объекта незавершенного строительства

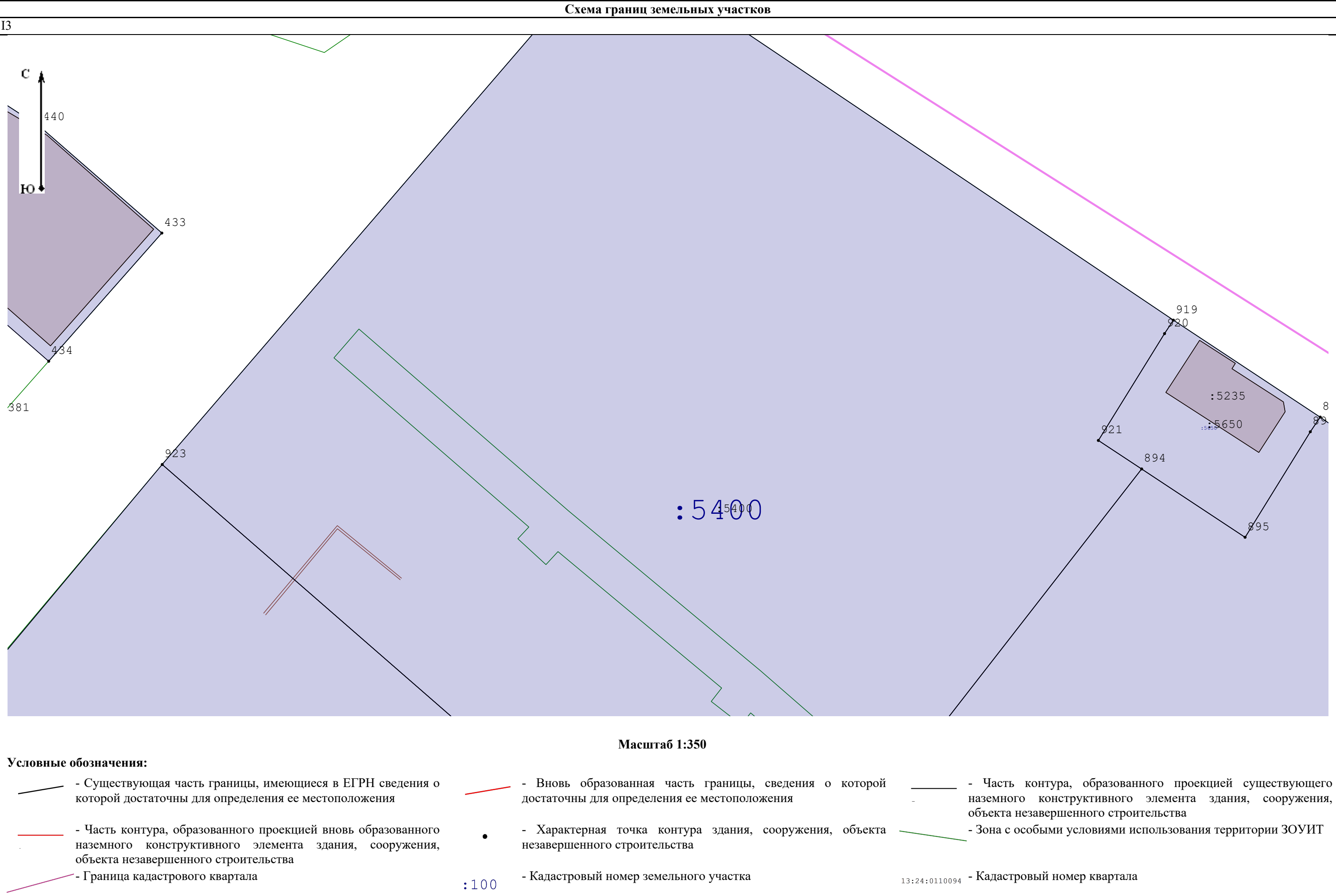
- Кадастровый номер земельного участка

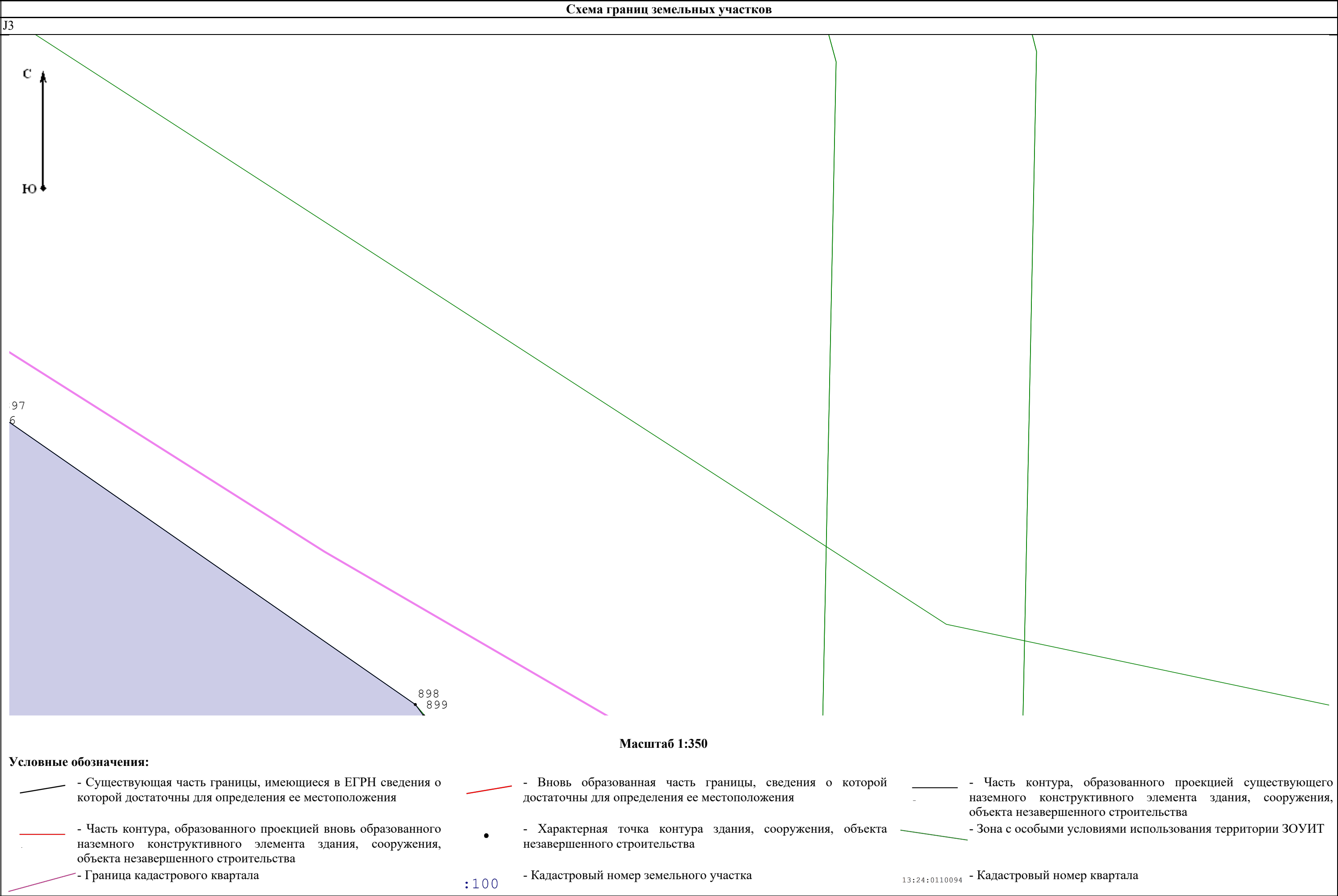
- Часть контура, образованного проекцией существующего наземного конструктивного элемента здания, сооружения, объекта незавершенного строительства

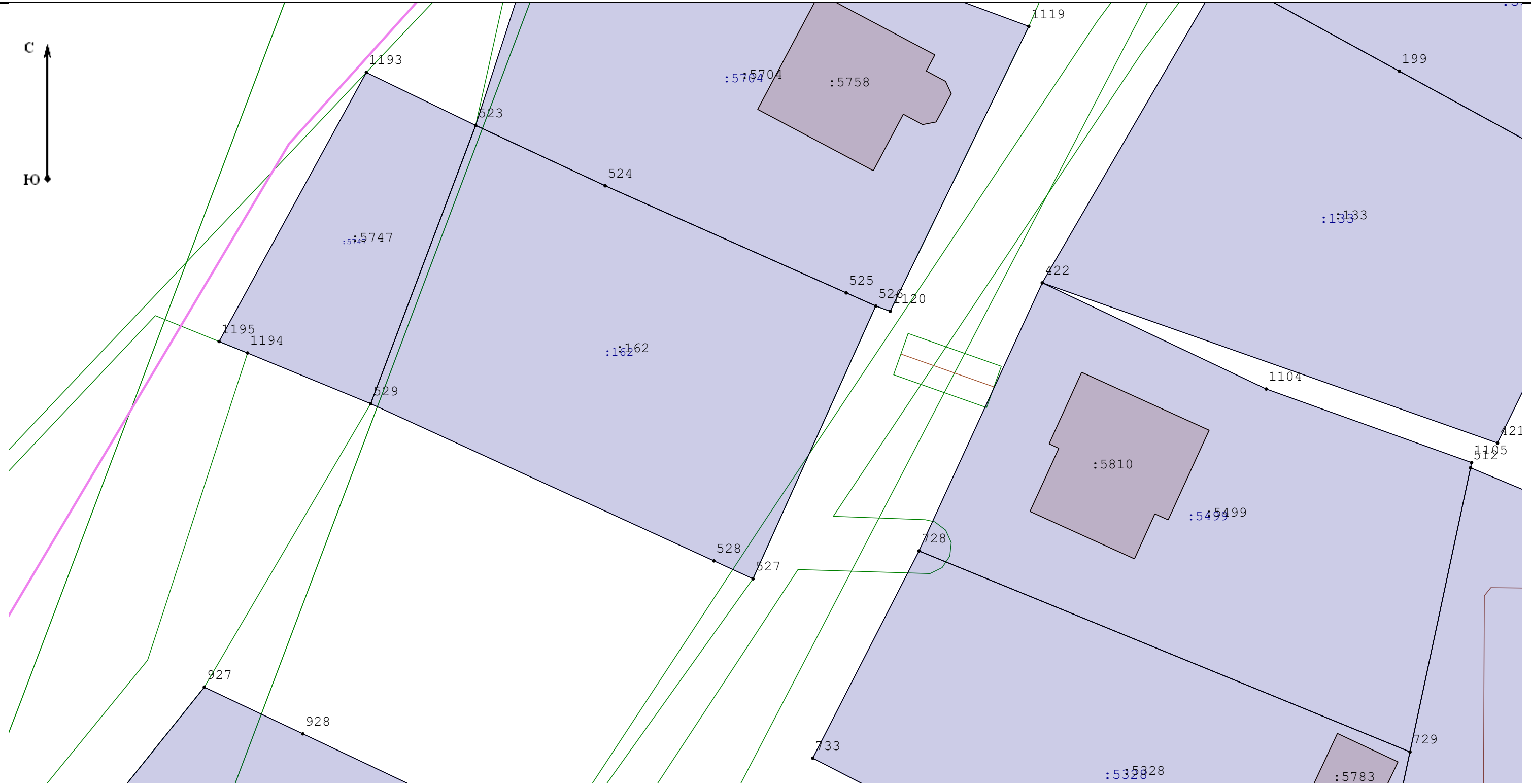
- Зона с особыми условиями использования территории ЗОУИТ

- Кадастровый номер квартала









Масштаб 1:350

Условные обозначения:

	- Существующая часть границы, имеющиеся в ЕГРН сведения о которой достаточны для определения ее местоположения		- Вновь образованная часть границы, сведения о которой достаточны для определения ее местоположения		- Часть контура, образованного проекцией существующего наземного конструктивного элемента здания, сооружения, объекта незавершенного строительства
	- Часть контура, образованного проекцией вновь образованного наземного конструктивного элемента здания, сооружения, объекта незавершенного строительства		- Характерная точка контура здания, сооружения, объекта незавершенного строительства		- Зона с особыми условиями использования территории ЗОУИТ
	- Граница кадастрового квартала		- Кадастровый номер земельного участка		- Кадастровый номер квартала

H4



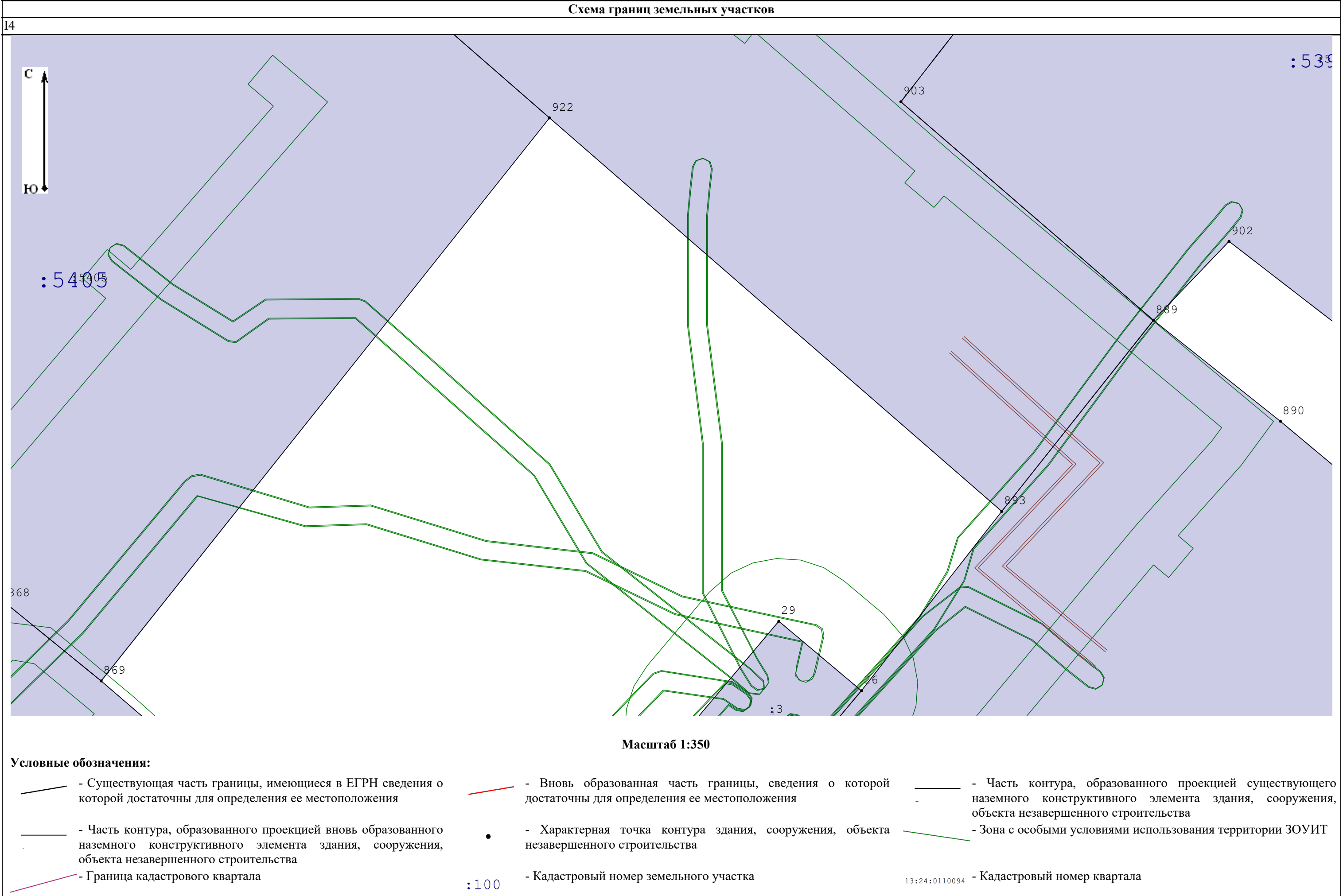
100

•

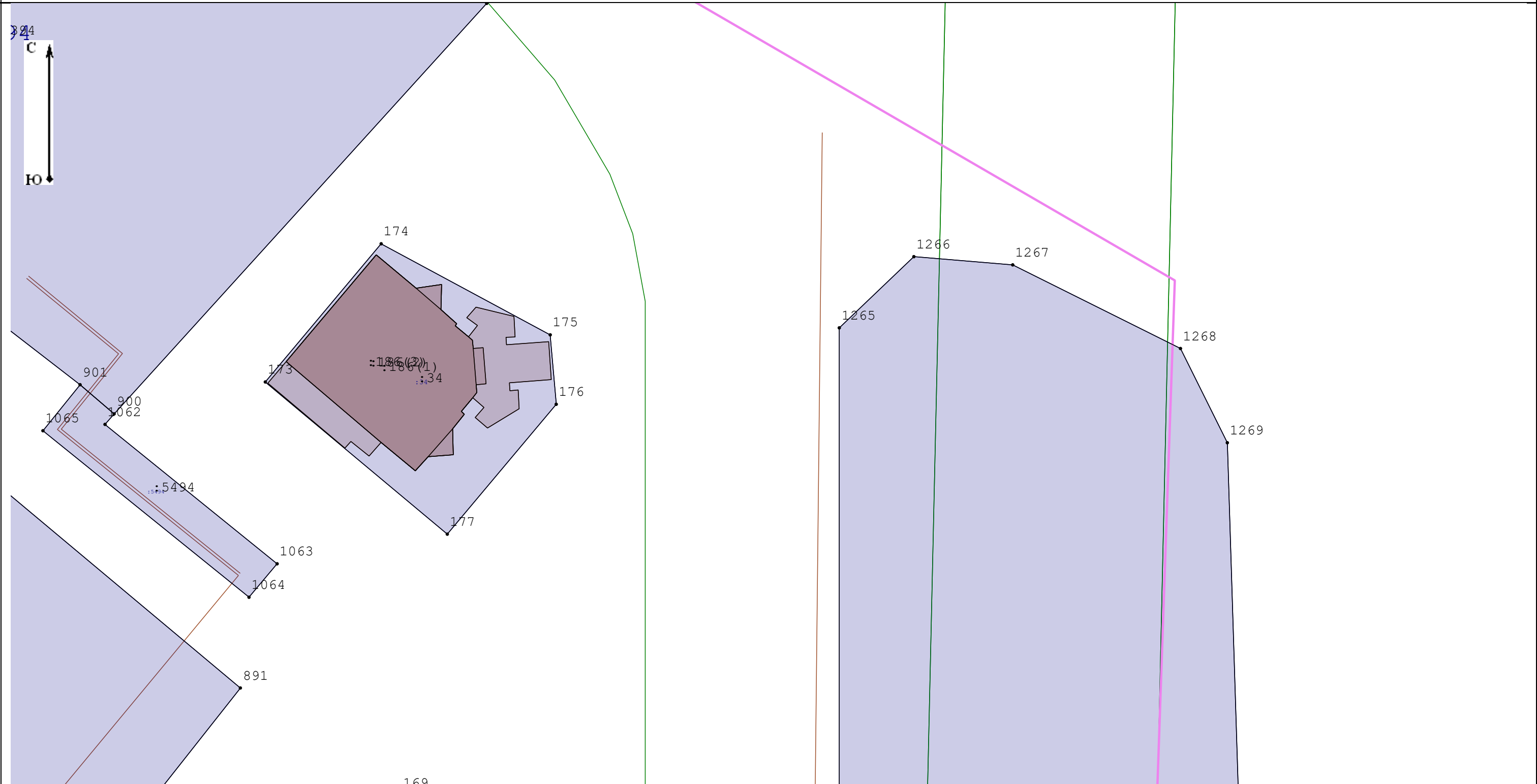
: 100

3:24:0110094










- Кадастровый номер квартала

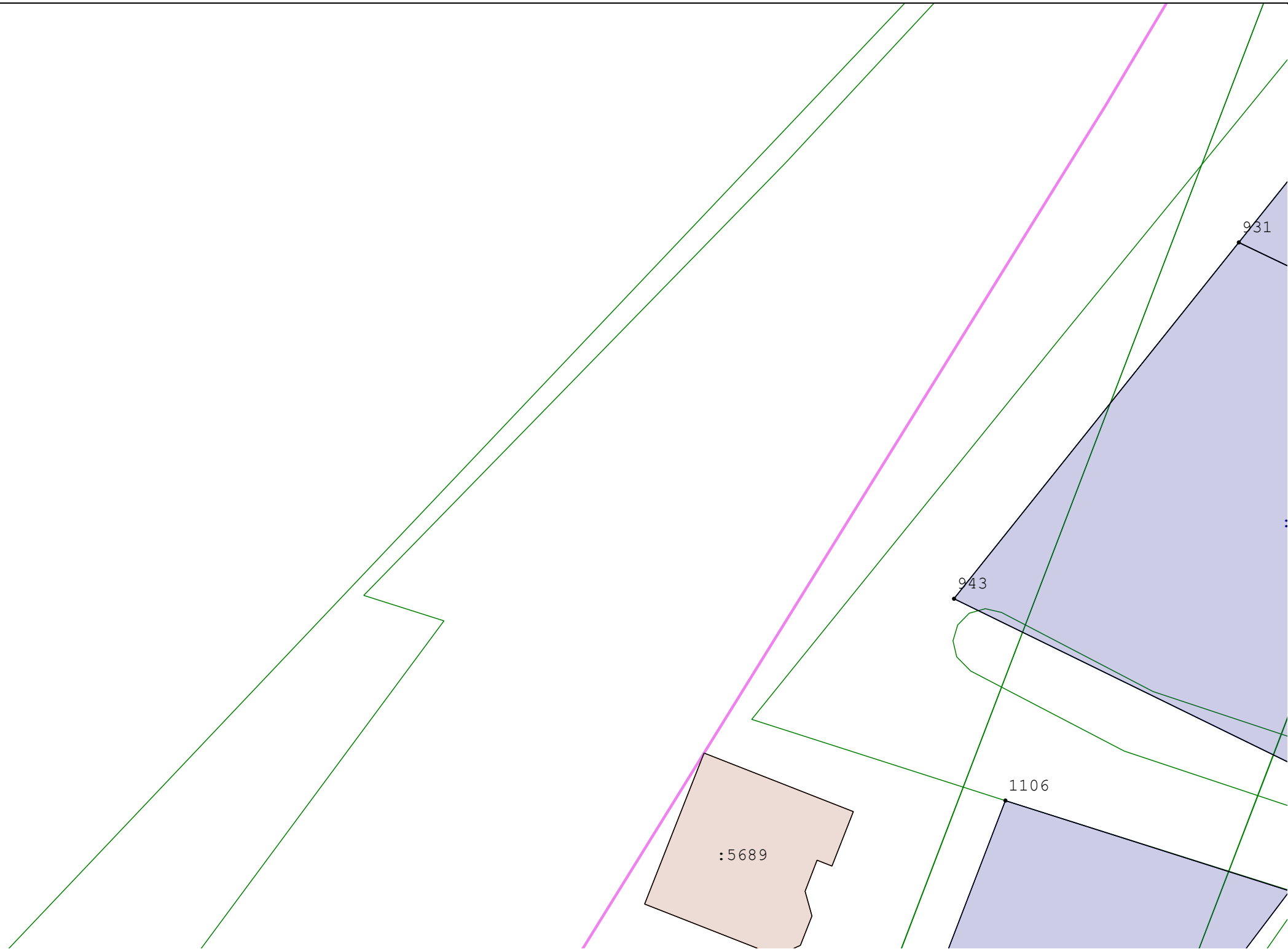


J4



Условные обозначения:

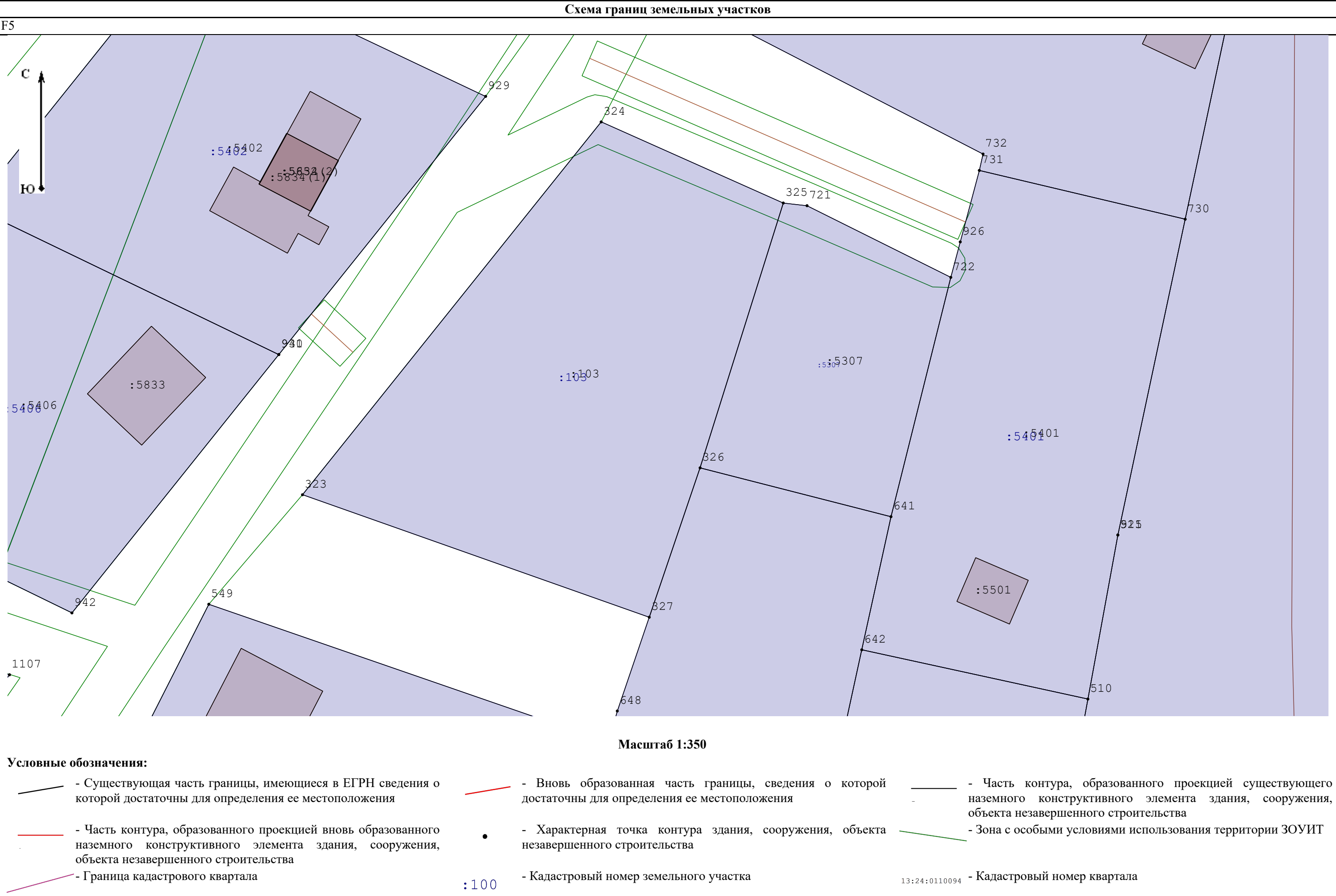
- | | | |
|--|---|--|
|  - Существующая часть границы, имеющиеся в ЕГРН сведения о которой достаточны для определения ее местоположения |  - Вновь образованная часть границы, сведения о которой достаточны для определения ее местоположения |  - Часть контура, образованного проекцией существующего наземного конструктивного элемента здания, сооружения, объекта незавершенного строительства |
|  - Часть контура, образованного проекцией вновь образованного наземного конструктивного элемента здания, сооружения, объекта незавершенного строительства |  - Характерная точка контура здания, сооружения, объекта незавершенного строительства |  - Зона с особыми условиями использования территории ЗОУИТ |
|  - Граница кадастрового квартала |  :100
- Кадастровый номер земельного участка |  13:24:0110094
- Кадастровый номер квартала |



Масштаб 1:350

Условные обозначения:

- | | | |
|--|--|--|
| <p>— Существующая часть границы, имеющиеся в ЕИРН сведения о которой достаточны для определения ее местоположения</p> <p>— Часть контура, образованного проекцией вновь образованного наземного конструктивного элемента здания, сооружения, объекта незавершенного строительства</p> <p>— Граница кадастрового квартала</p> | <p>— Вновь образованная часть границы, сведения о которой достаточны для определения ее местоположения</p> <p>• Характерная точка контура здания, сооружения, объекта незавершенного строительства</p> <p>— Кадастровый номер земельного участка</p> | <p>— Часть контура, образованного проекцией существующего наземного конструктивного элемента здания, сооружения, объекта незавершенного строительства</p> <p>— Зона с особыми условиями использования территории ЗОУИТ</p> <p>— Кадастровый номер квартала</p> |
|--|--|--|

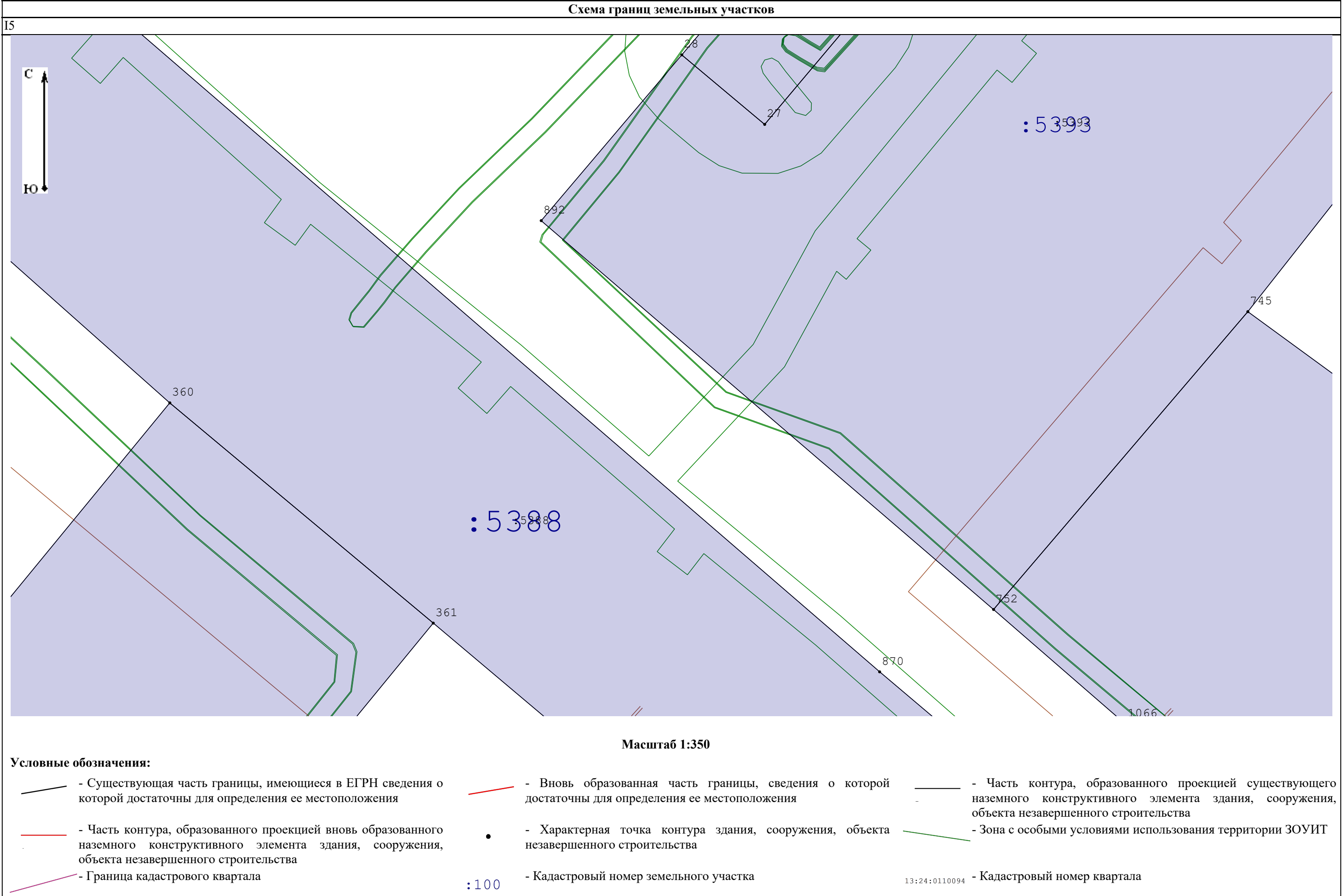


H5

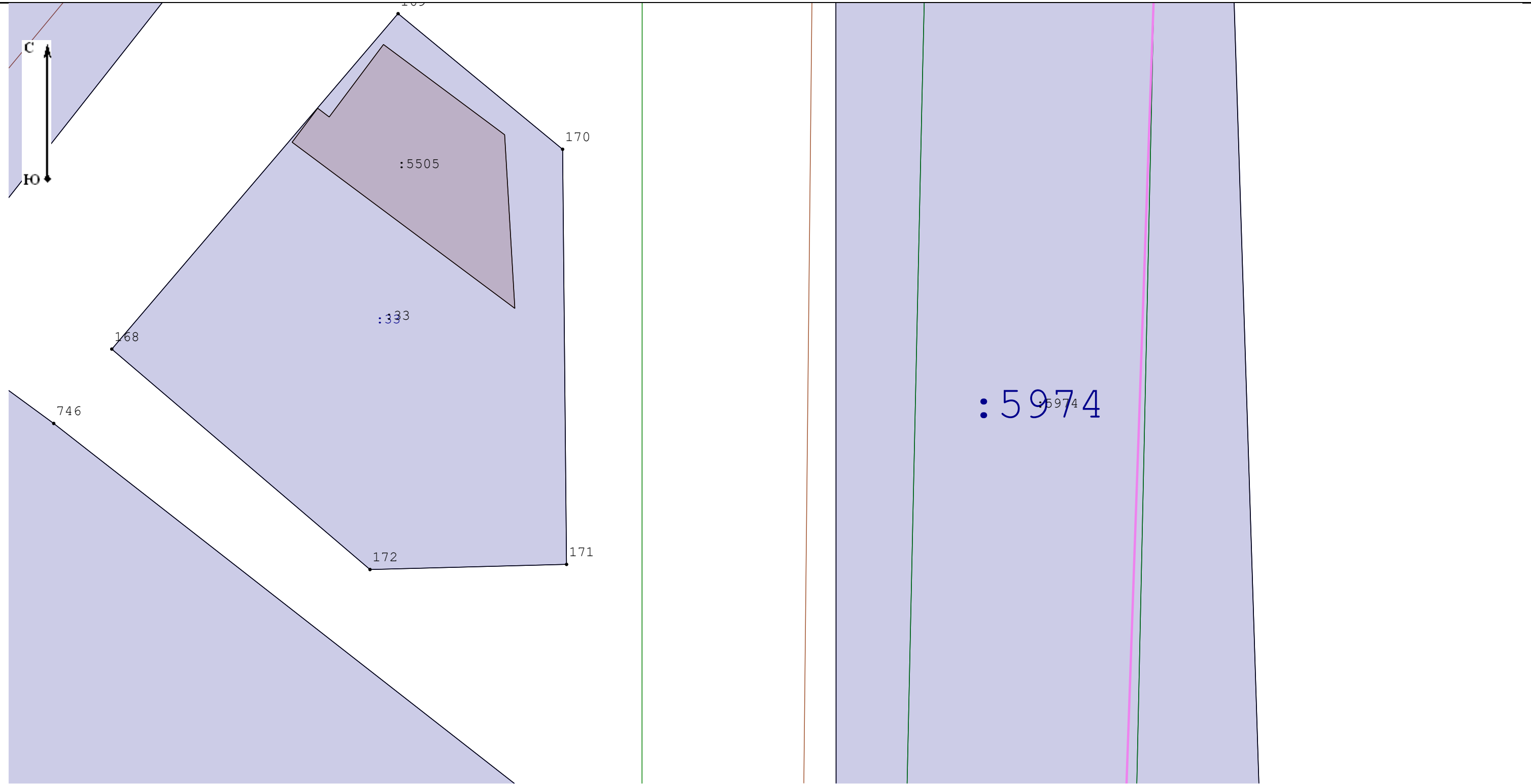


Условные обозначения:

- | | | |
|--|--|--|
| <p>— Существующая часть границы, имеющиеся в ЕГРН сведения о которой достаточны для определения ее местоположения</p> <p>— Часть контура, образованного проекцией вновь образованного наземного конструктивного элемента здания, сооружения, объекта незавершенного строительства</p> <p>— Граница кадастрового квартала</p> | <p>— Вновь образованная часть границы, сведения о которой достаточны для определения ее местоположения</p> <p>• Характерная точка контура здания, сооружения, объекта незавершенного строительства</p> <p>— Кадастровый номер земельного участка</p> | <p>— Часть контура, образованного проекцией существующего наземного конструктивного элемента здания, сооружения, объекта незавершенного строительства</p> <p>— Зона с особыми условиями использования территории ЗОУИТ</p> <p>— Кадастровый номер квартала</p> |
|--|--|--|



J5



Масштаб 1:350

Условные обозначения:

- Существующая часть границы, имеющиеся в ЕГРН сведения о которой достаточны для определения ее местоположения

- Часть контура, образованного проекцией вновь образованного наземного конструктивного элемента здания, сооружения, объекта незавершенного строительства

- Граница кадастрового квартала

- Вновь образованная часть границы, сведения о которой достаточны для определения ее местоположения

- Характерная точка контура здания, сооружения, объекта незавершенного строительства

:100 - Кадастровый номер земельного участка

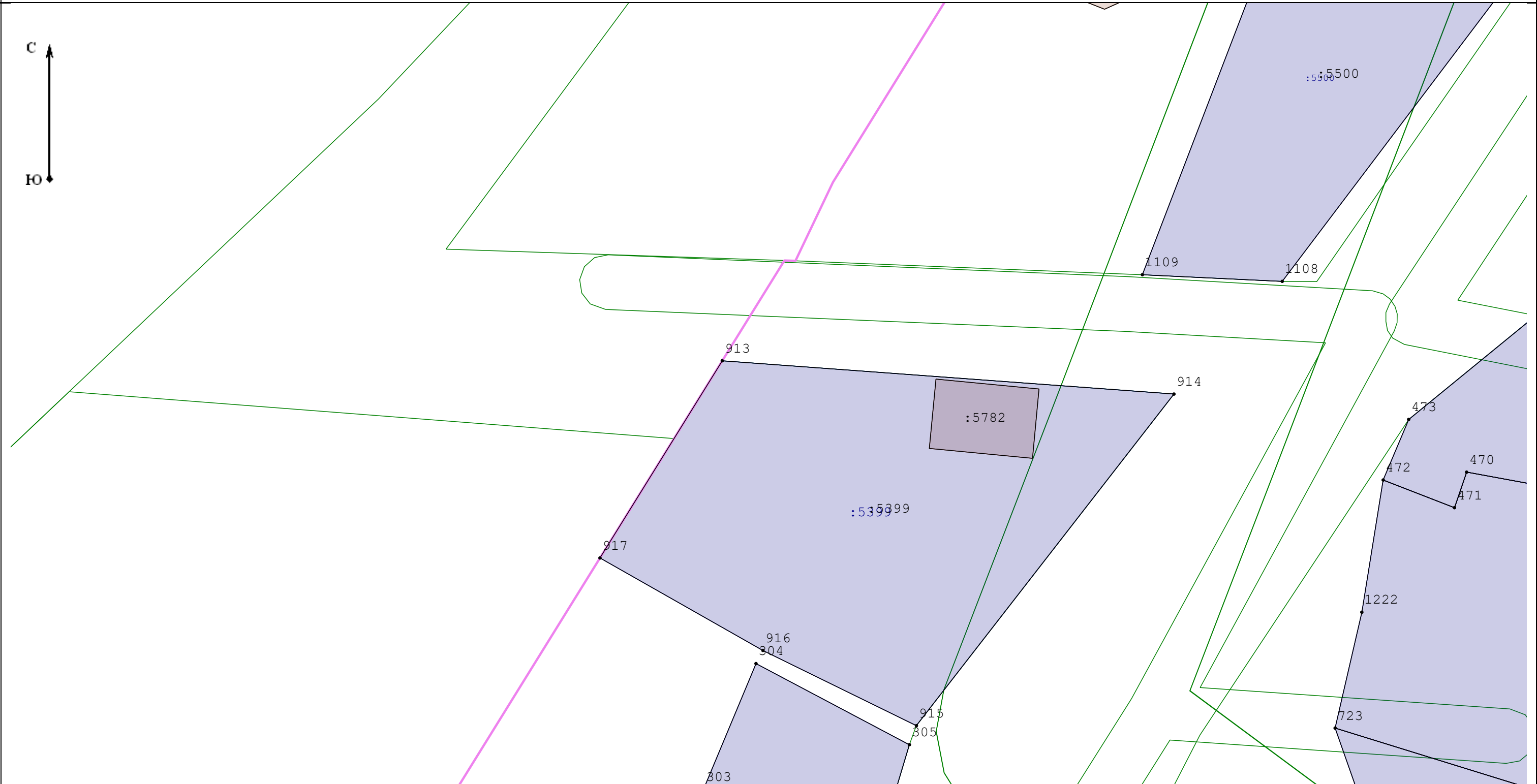
- Часть контура, образованного проекцией существующего наземного конструктивного элемента здания, сооружения, объекта незавершенного строительства

- Зона с особыми условиями использования территории ЗОУИТ








13:24:0110094 - Кадастровый номер квартала

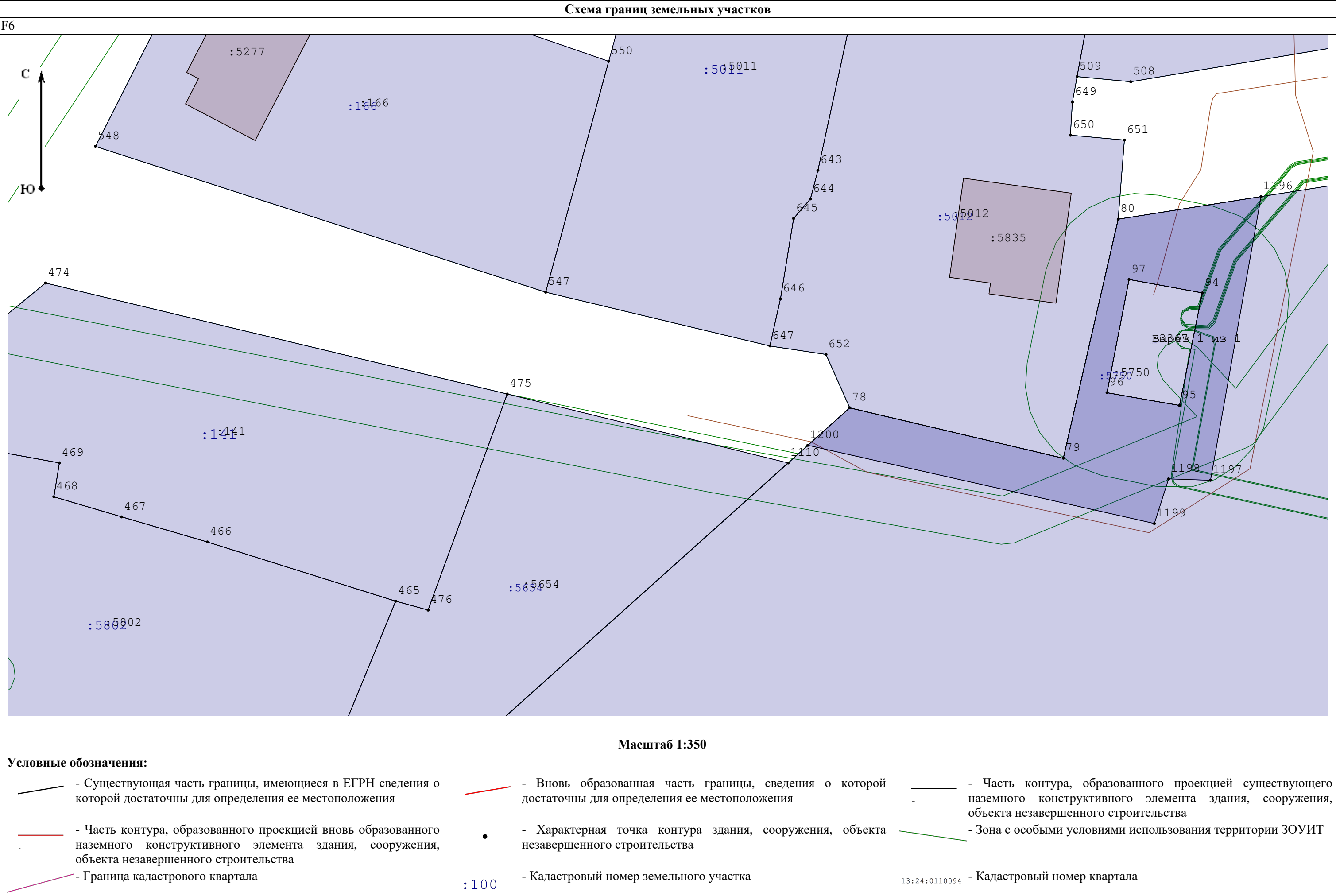
E6


A vertical double-headed arrow connects the label 'C' at the top to the label 'HO' at the bottom.

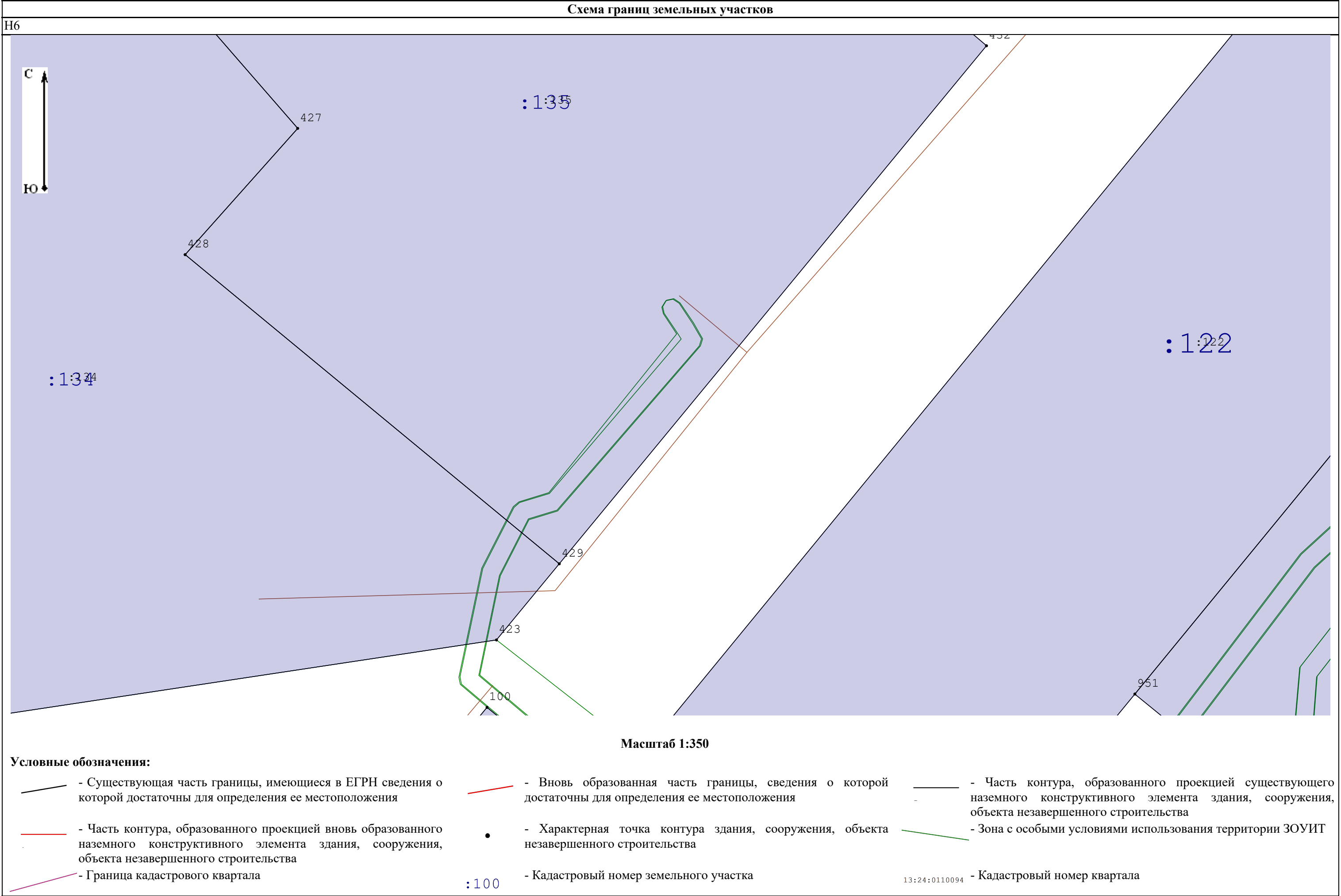


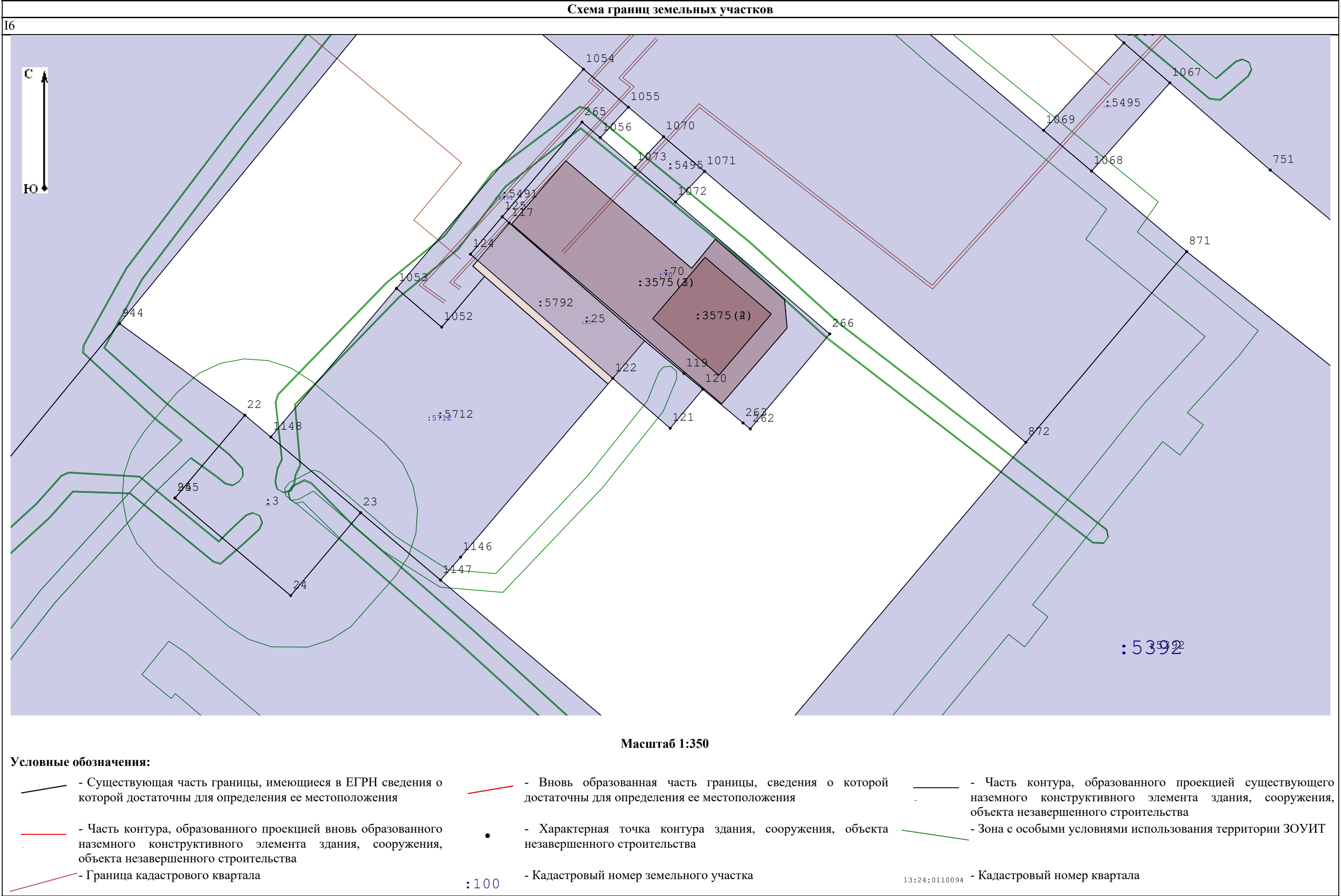
Условные обозначения:

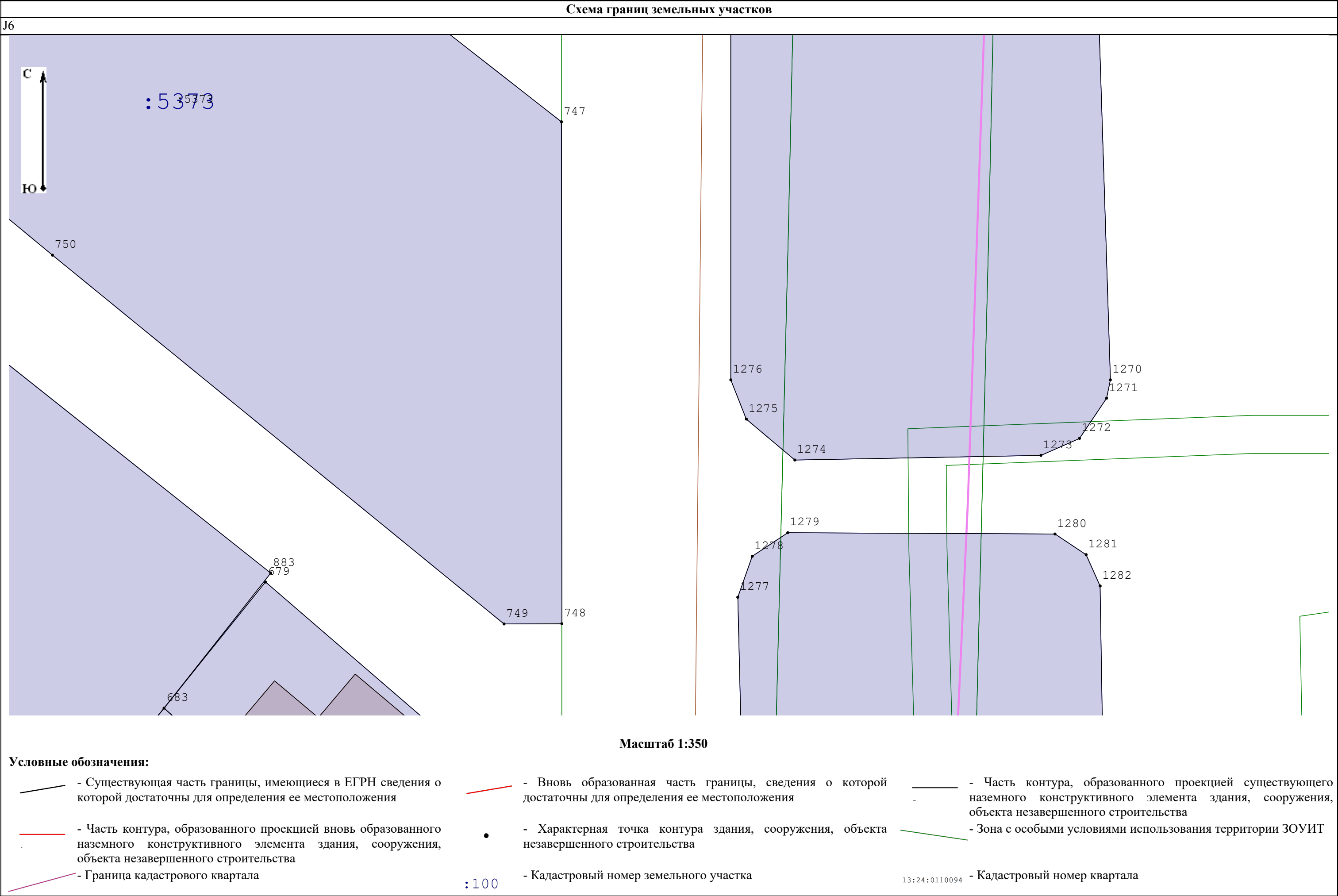
- | | | |
|--|---|--|
|  - Существующая часть границы, имеющиеся в ЕГРН сведения о которой достаточны для определения ее местоположения |  - Вновь образованная часть границы, сведения о которой достаточны для определения ее местоположения |  - Часть контура, образованного проекцией существующего наземного конструктивного элемента здания, сооружения, объекта незавершенного строительства |
|  - Часть контура, образованного проекцией вновь образованного наземного конструктивного элемента здания, сооружения, объекта незавершенного строительства |  - Характерная точка контура здания, сооружения, объекта незавершенного строительства |  - Зона с особыми условиями использования территории ЗОУИТ |
|  - Граница кадастрового квартала | :100
- Кадастровый номер земельного участка | 13:24:0110094 - Кадастровый номер квартала |











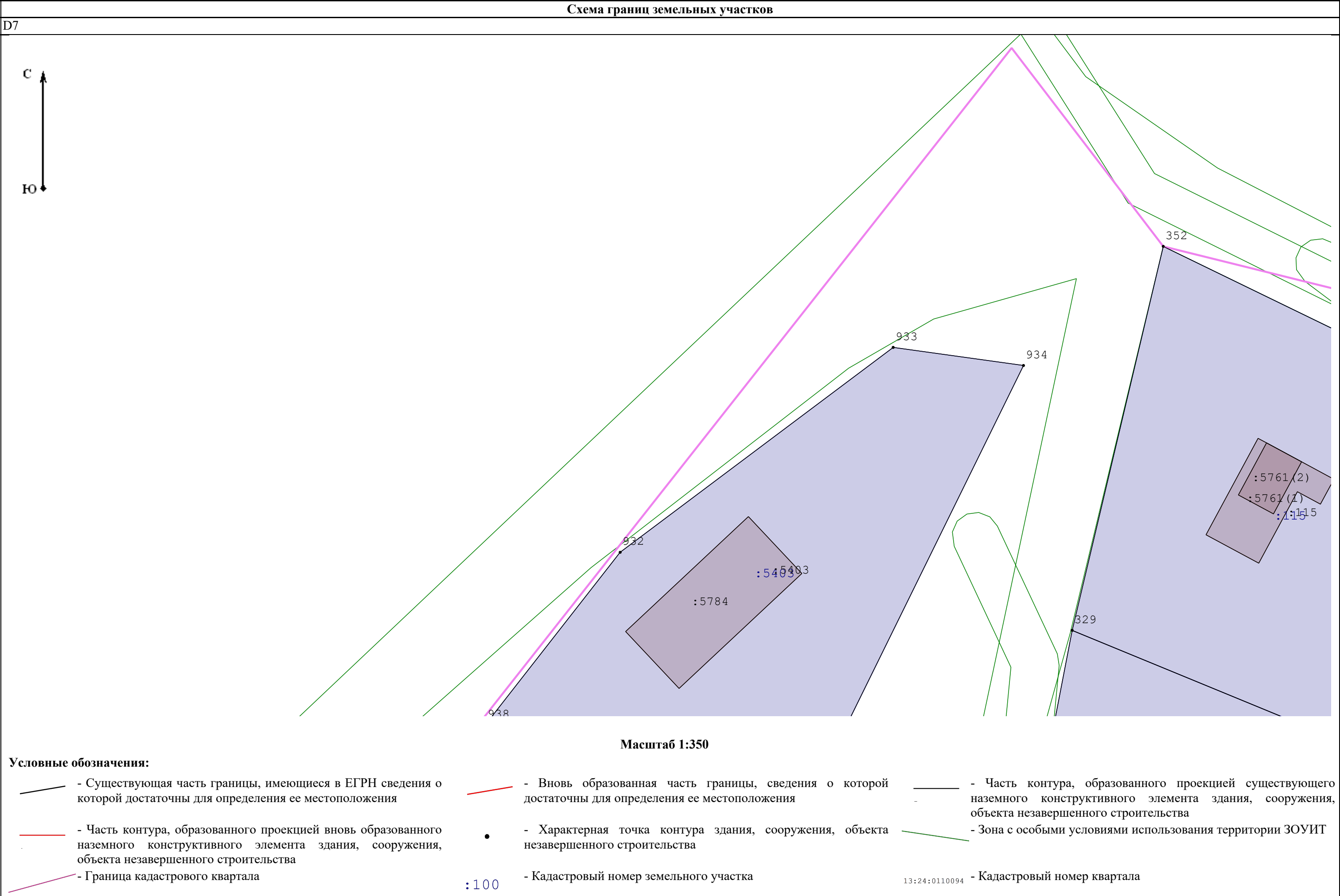
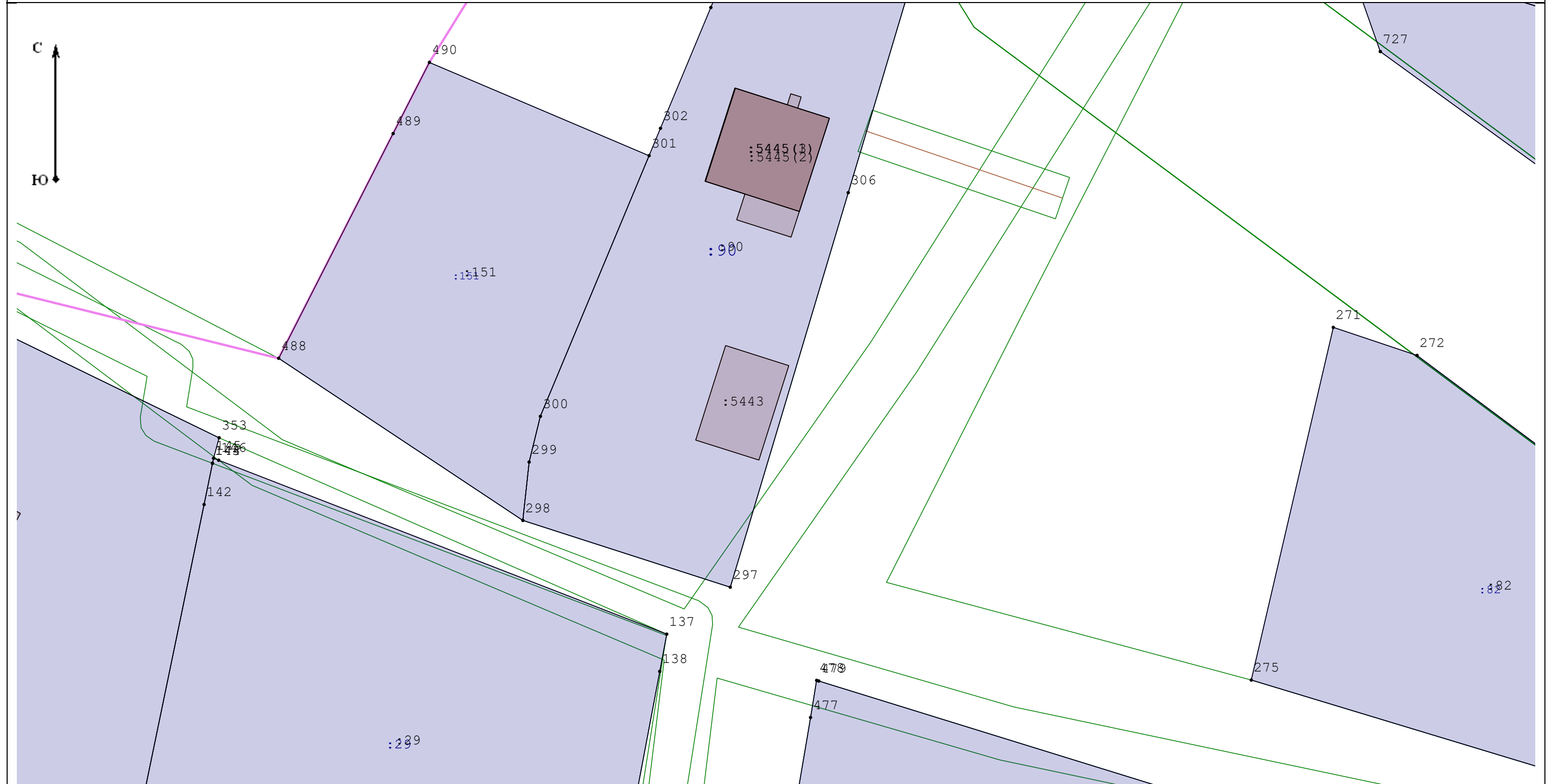


Схема границ земельных участков

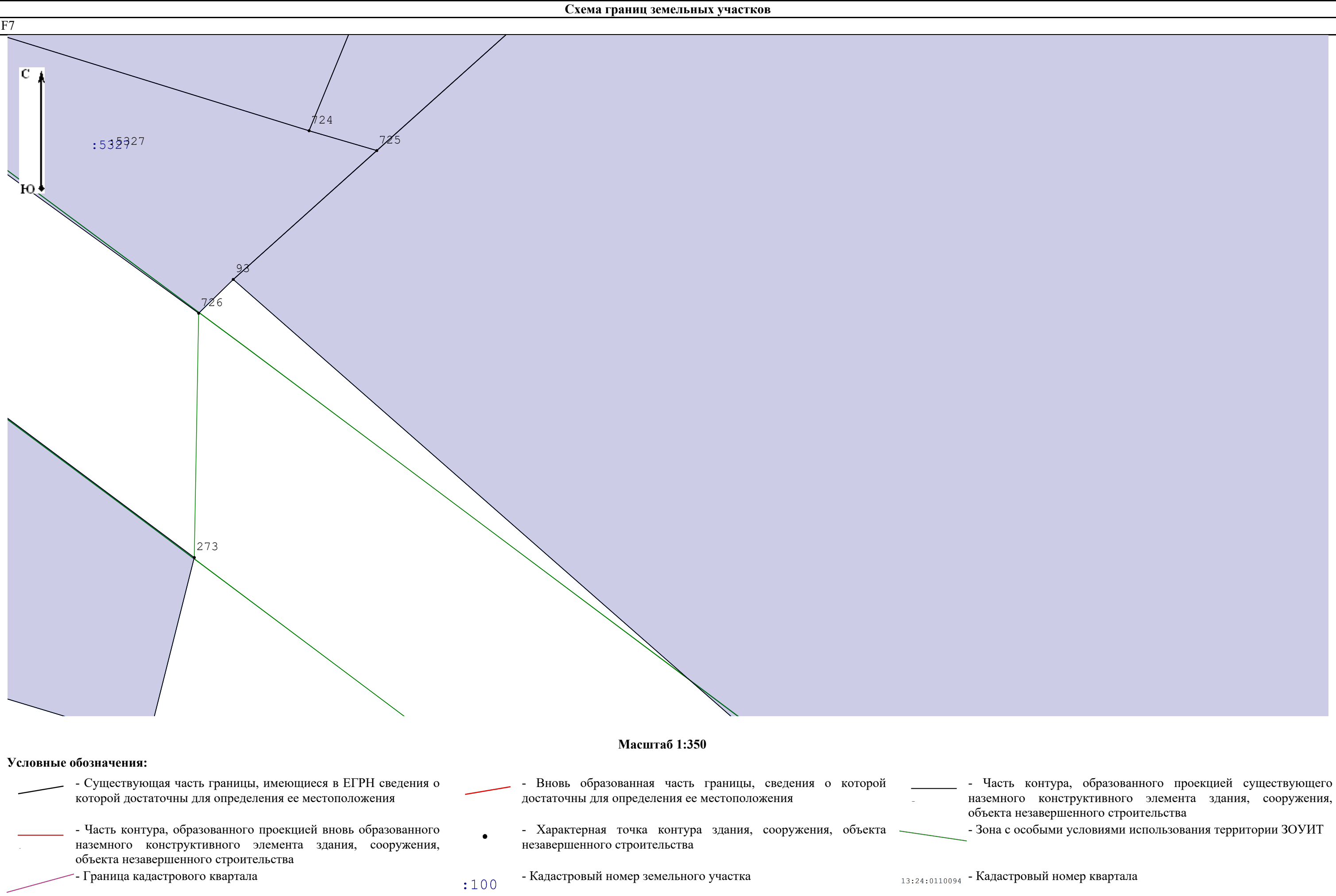
E7

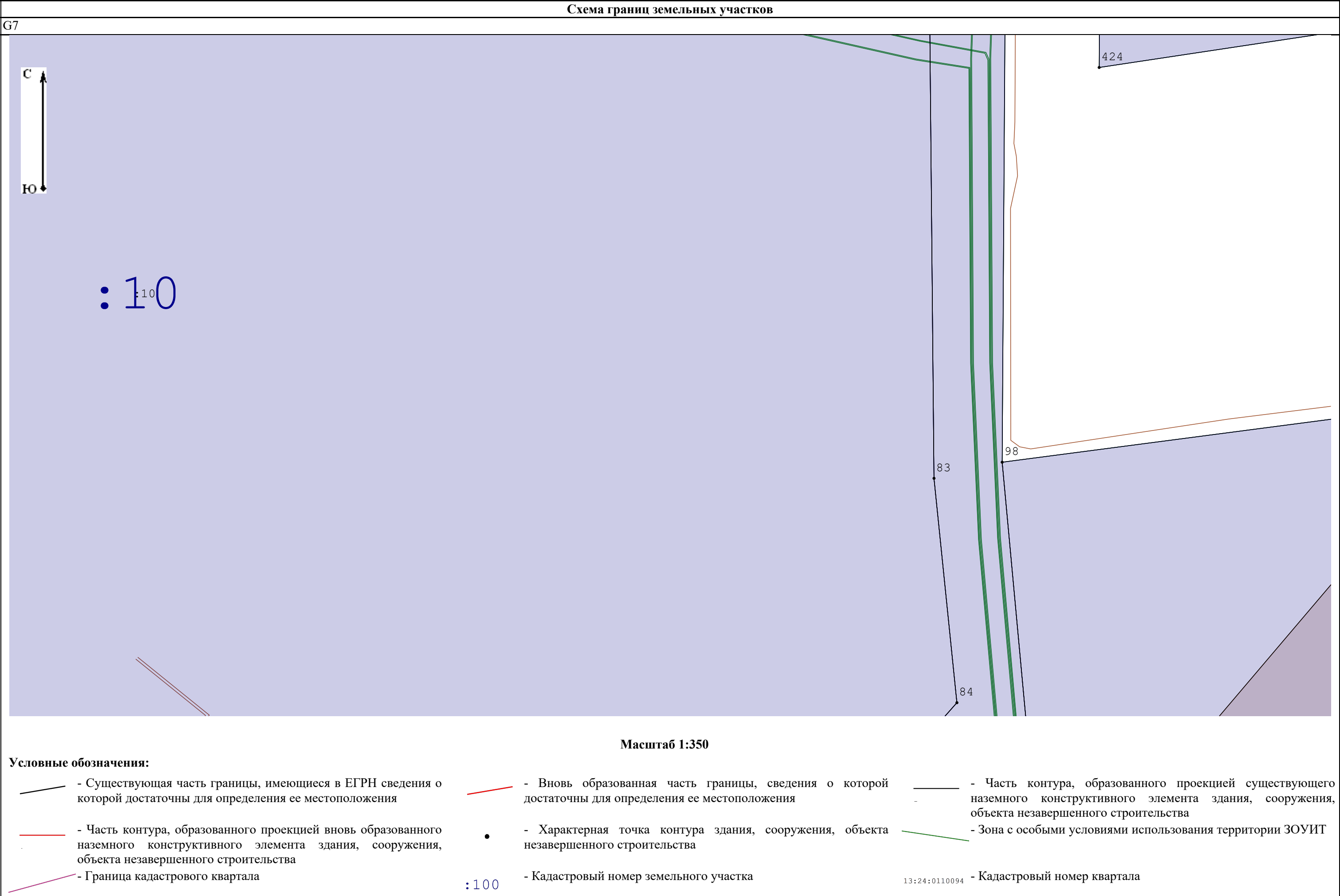


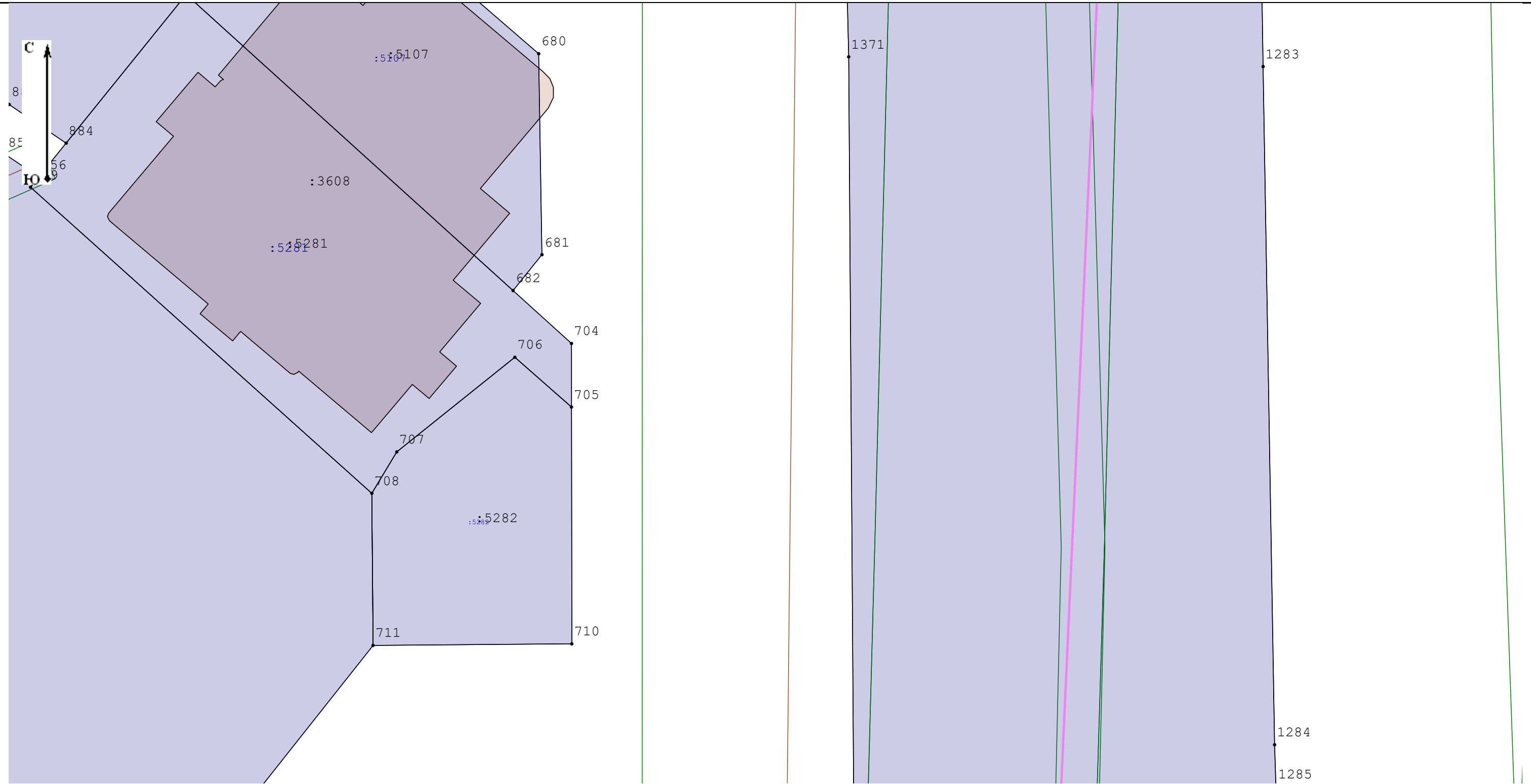
Масштаб 1:350

Условные обозначения:

- | | | |
|--|--|--|
| <p>— Существующая часть границы, имеющиеся в ЕГРН сведения о которой достаточны для определения ее местоположения</p> <p>— Часть контура, образованного проекцией вновь образованного наземного конструктивного элемента здания, сооружения, объекта незавершенного строительства</p> <p>— Граница кадастрового квартала</p> | <p>— Вновь образованная часть границы, сведения о которой достаточны для определения ее местоположения</p> <p>• Характерная точка контура здания, сооружения, объекта незавершенного строительства</p> <p>— Кадастровый номер земельного участка</p> | <p>— Часть контура, образованного проекцией существующего наземного конструктивного элемента здания, сооружения, объекта незавершенного строительства</p> <p>— Зона с особыми условиями использования территории ЗОУИТ</p> <p>— Кадастровый номер квартала</p> |
|--|--|--|







Масштаб 1:350

Условные обозначения:

- Существующая часть границы, имеющиеся в ЕГРН сведения о которой достаточны для определения ее местоположения

- Часть контура, образованного проекцией вновь образованного наземного конструктивного элемента здания, сооружения, объекта незавершенного строительства

- Граница кадастрового квартала

- Вновь образованная часть границы, сведения о которой достаточны для определения ее местоположения

- Характерная точка контура здания, сооружения, объекта незавершенного строительства

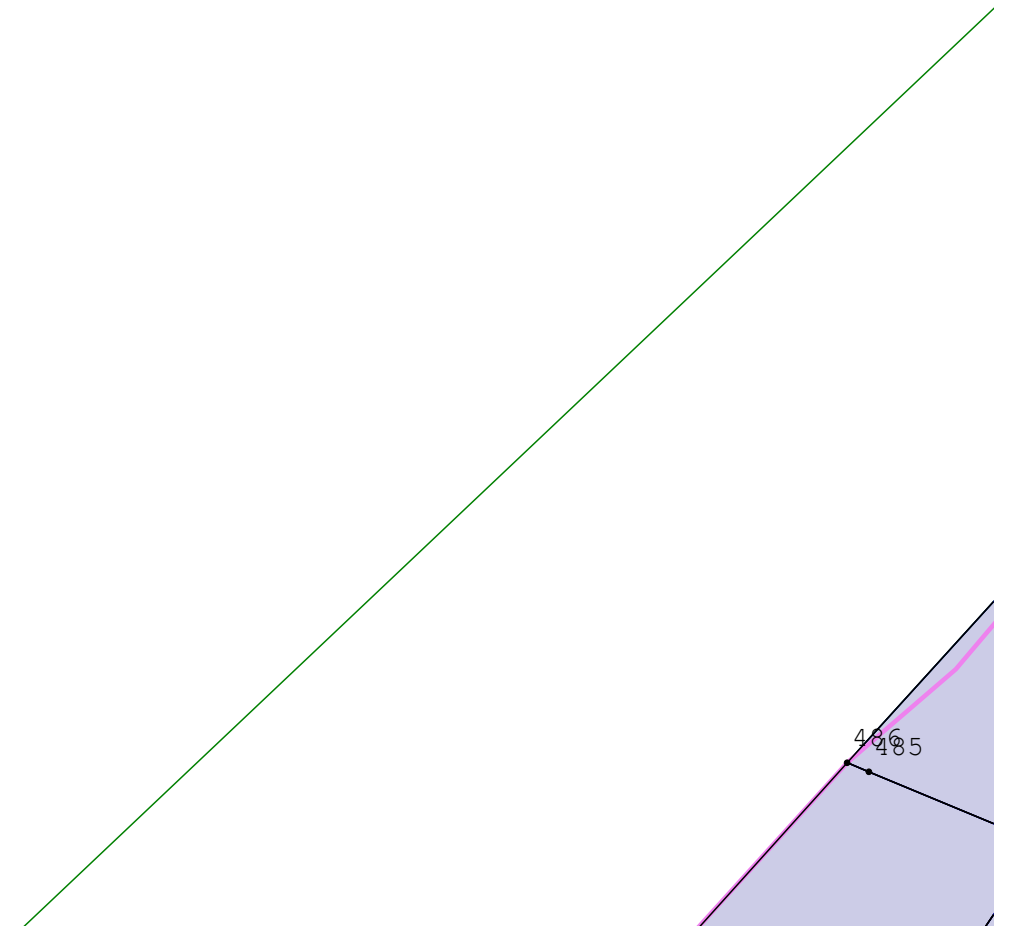
:100 - Кадастровый номер земельного участка

- Часть контура, образованного проекцией существующего наземного конструктивного элемента здания, сооружения, объекта незавершенного строительства

- Зона с особыми условиями использования территории ЗОУИТ

13:24:0110094 - Кадастровый номер квартала

A vertical double-headed arrow connects the letter 'C' at the top to the letters 'HO' at the bottom.



Условные обозначения:

- | | | |
|--|--|--|
| <p>— Существующая часть границы, имеющиеся в ЕГРН сведения о которой достаточны для определения ее местоположения</p> <p>— Часть контура, образованного проекцией вновь образованного наземного конструктивного элемента здания, сооружения, объекта незавершенного строительства</p> <p>— Граница кадастрового квартала</p> | <p>— Вновь образованная часть границы, сведения о которой достаточны для определения ее местоположения</p> <p>• Характерная точка контура здания, сооружения, объекта незавершенного строительства</p> <p>— Кадастровый номер земельного участка</p> | <p>— Часть контура, образованного проекцией существующего наземного конструктивного элемента здания, сооружения, объекта незавершенного строительства</p> <p>— Зона с особыми условиями использования территории ЗОУИТ</p> <p>— Кадастровый номер квартала</p> |
|--|--|--|

D8



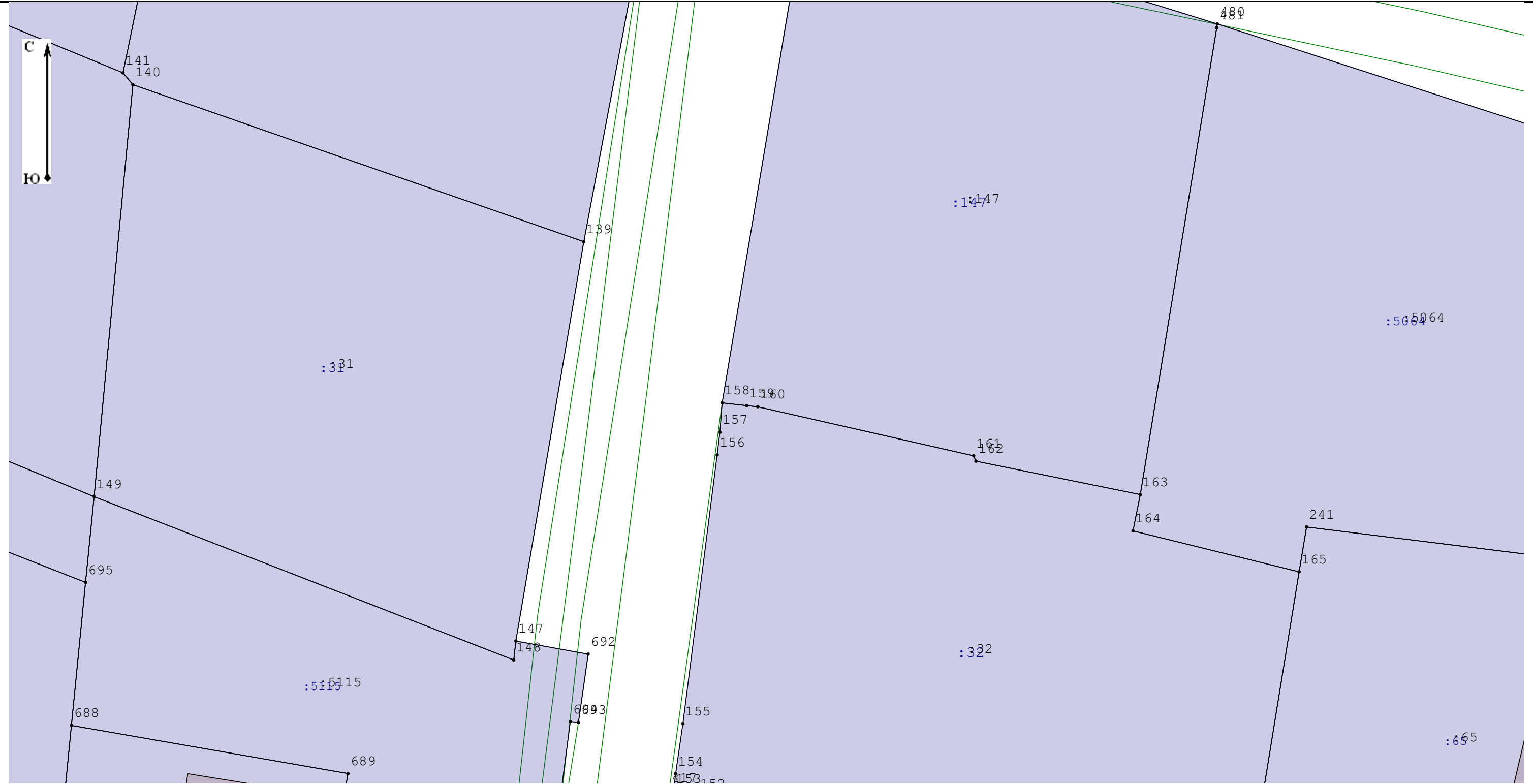
- Существующая часть границы, имеющиеся в ЕП ГН сведения о которой достаточны для определения ее местоположения
- Часть контура, образованного проекцией вновь образованного наземного конструктивного элемента здания, сооружения, объекта незавершенного строительства
- Граница кадастрового квартала

- Вновь образованная часть границы, сведения о которой достаточны для определения ее местоположения
- - Характерная точка контура здания, сооружения, объекта незавершенного строительства
- Кадастровый номер земельного участка

_____ - Часть контура, образованного проекцией существующего наземного конструктивного элемента здания, сооружения, объекта незавершенного строительства

_____ - Зона с особыми условиями использования территории ЗОУИТ

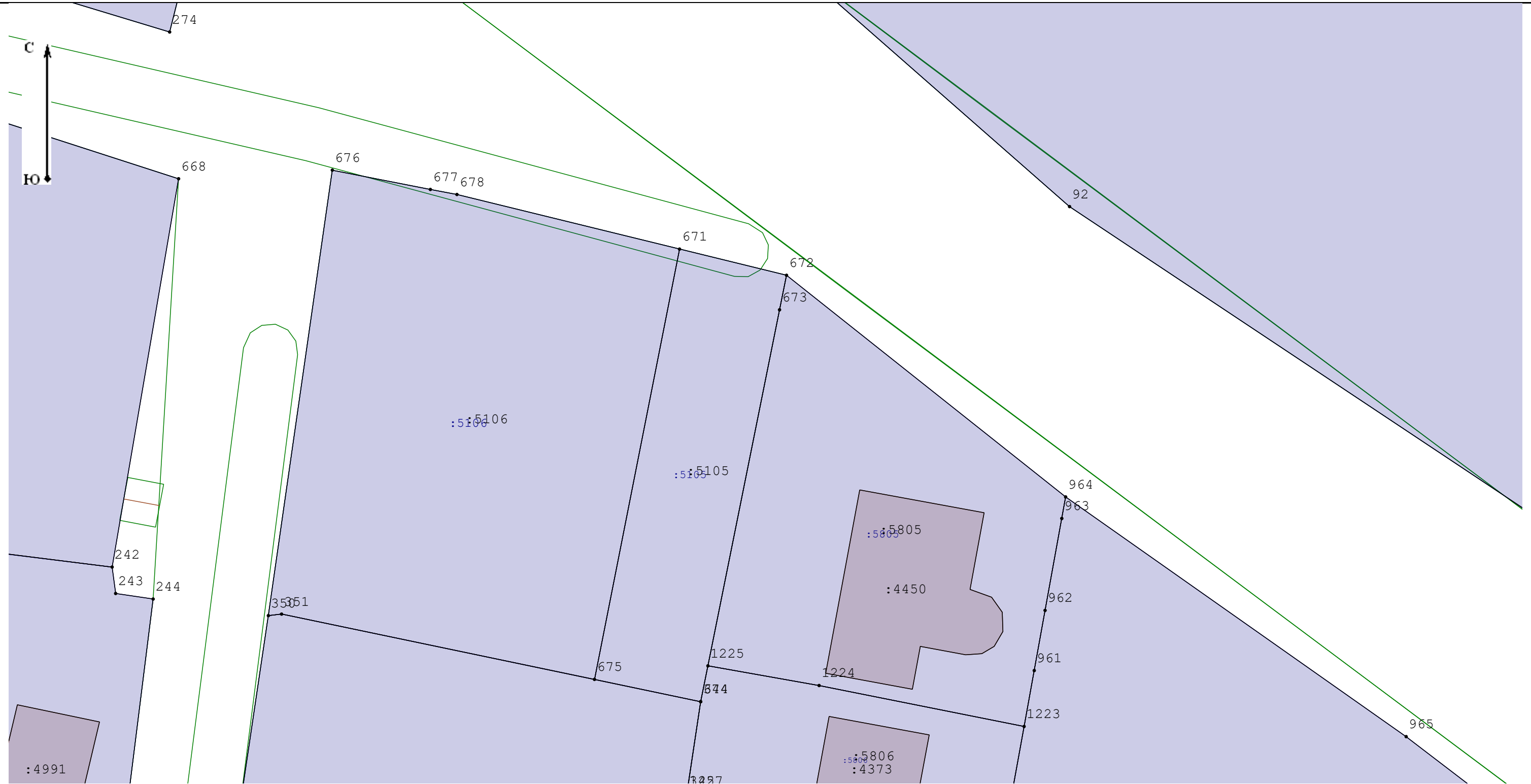
13:24:0110094 - Кадастровый номер квартала



Масштаб 1:350

Условные обозначения:

	- Существующая часть границы, имеющиеся в ЕГРН сведения о которой достаточны для определения ее местоположения		- Вновь образованная часть границы, сведения о которой достаточны для определения ее местоположения		- Часть контура, образованного проекцией существующего наземного конструктивного элемента здания, сооружения, объекта незавершенного строительства
	- Часть контура, образованного проекцией вновь образованного наземного конструктивного элемента здания, сооружения, объекта незавершенного строительства		- Характерная точка контура здания, сооружения, объекта незавершенного строительства		- Зона с особыми условиями использования территории ЗОУИТ
	- Граница кадастрового квартала		- Кадастровый номер земельного участка		- Кадастровый номер квартала



Масштаб 1:350

- Существующая часть границы, имеющиеся в ЕГРН сведения о которой достаточны для определения ее местоположения

- Часть контура, образованного проекцией вновь образованного наземного конструктивного элемента здания, сооружения, объекта незавершенного строительства

- Граница кадастрового квартала

- Вновь образованная часть границы, сведения о которой достаточны для определения ее местоположения

- Характерная точка контура здания, сооружения, объекта незавершенного строительства

:100

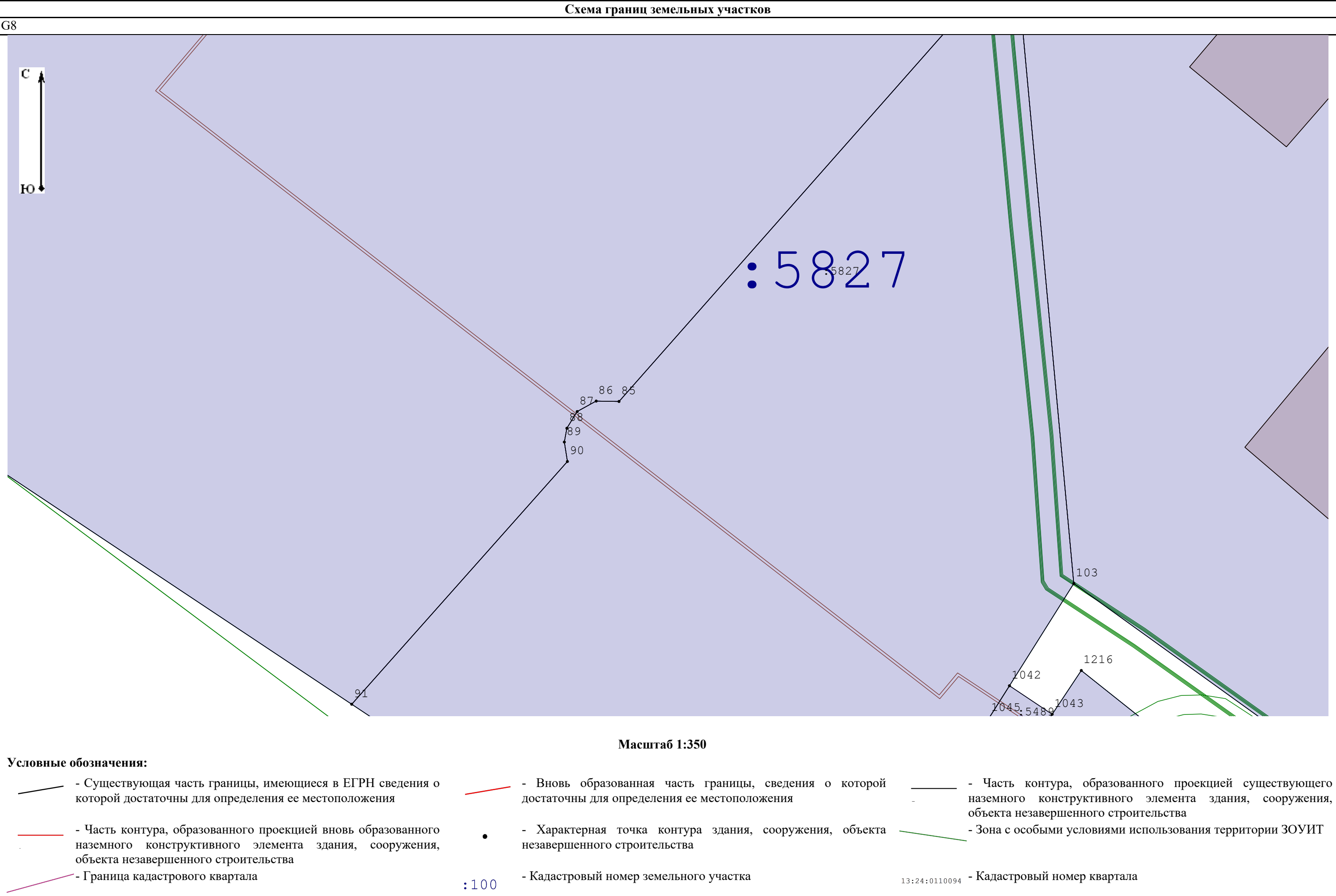
- Кадастровый номер земельного участка

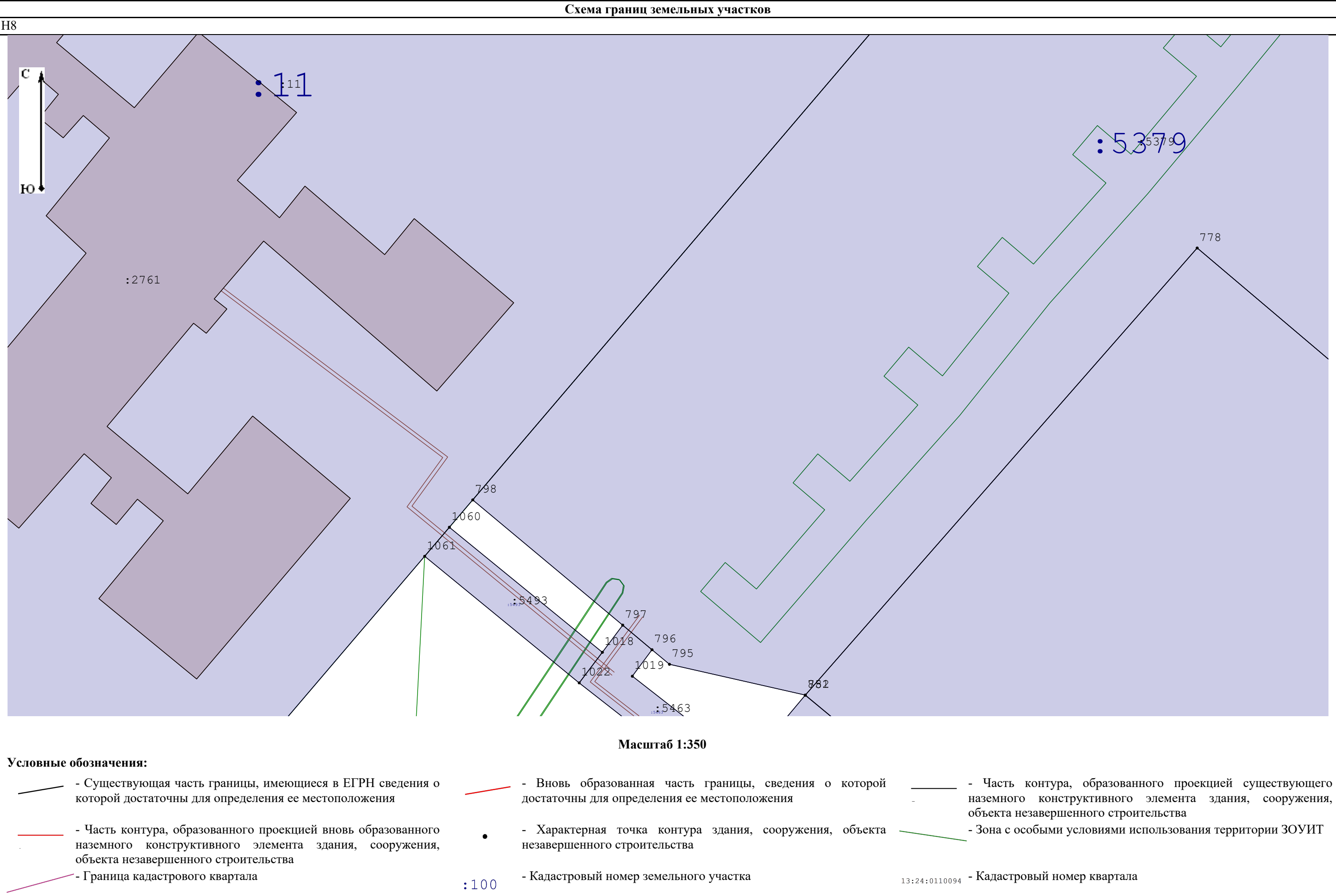
- Часть контура, образованного проекцией существующего наземного конструктивного элемента здания, сооружения, объекта незавершенного строительства


- Зона с особыми условиями использования территории ЗОУИТ

13:24:0110094


- Кадастровый номер квартала







J8



Масштаб 1:350

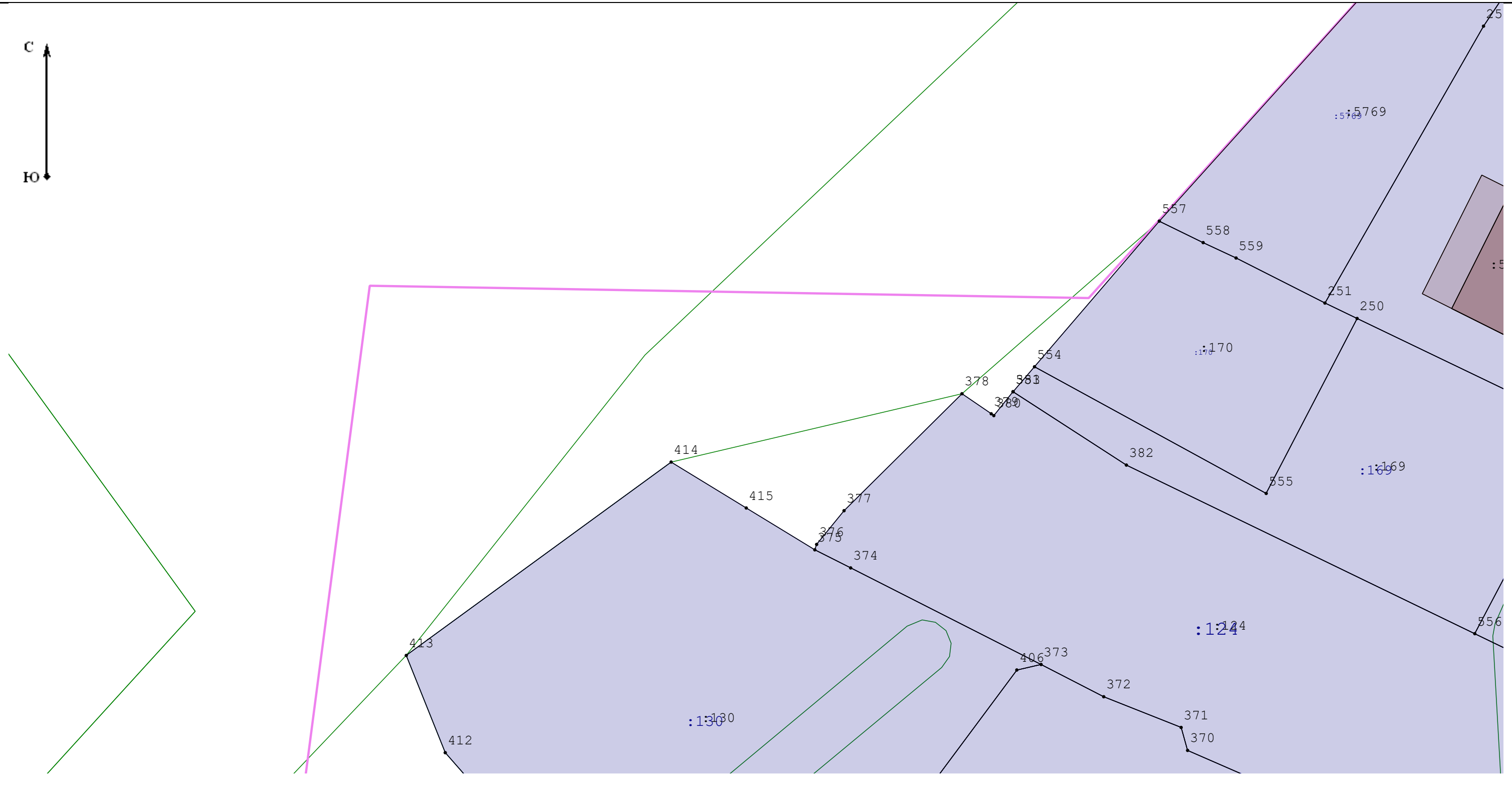
Условные обозначения:

- | | | |
|--|---|--|
| <div></div> - Существующая часть границы, имеющиеся в ЕГРН сведения о которой достаточны для определения ее местоположения | <div></div> - Вновь образованная часть границы, сведения о которой достаточны для определения ее местоположения | <div></div> - Часть контура, образованного проекцией существующего наземного конструктивного элемента здания, сооружения, объекта незавершенного строительства |
| <div></div> - Часть контура, образованного проекцией вновь образованного наземного конструктивного элемента здания, сооружения, объекта незавершенного строительства | <div></div> - Характерная точка контура здания, сооружения, объекта незавершенного строительства | <div></div> - Зона с особыми условиями использования территории ЗОУИТ |
| <div></div> - Граница кадастрового квартала | <div></div> - Кадастровый номер земельного участка | <div></div> - Кадастровый номер квартала |

:100









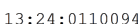
13:24:0110094

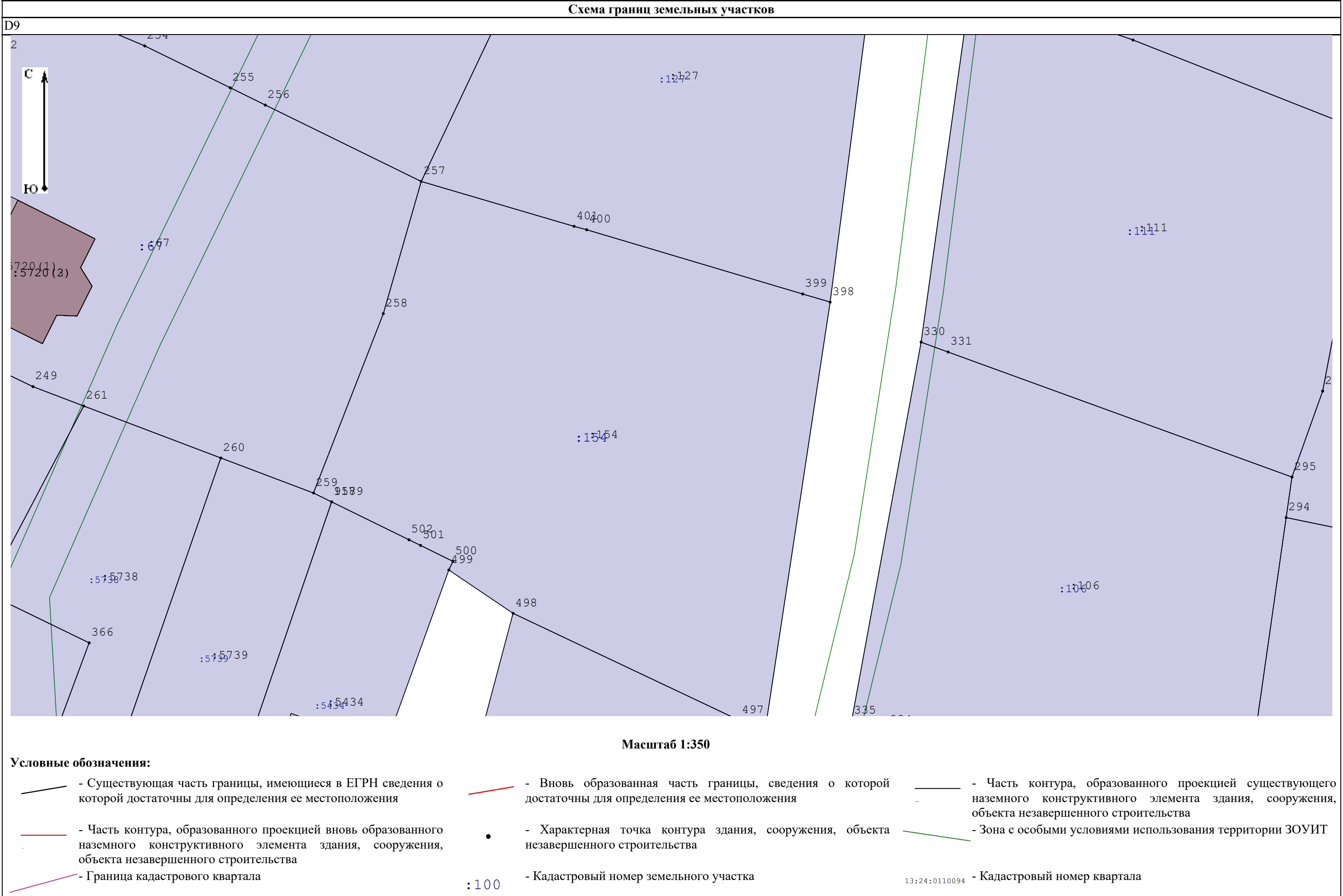
С9

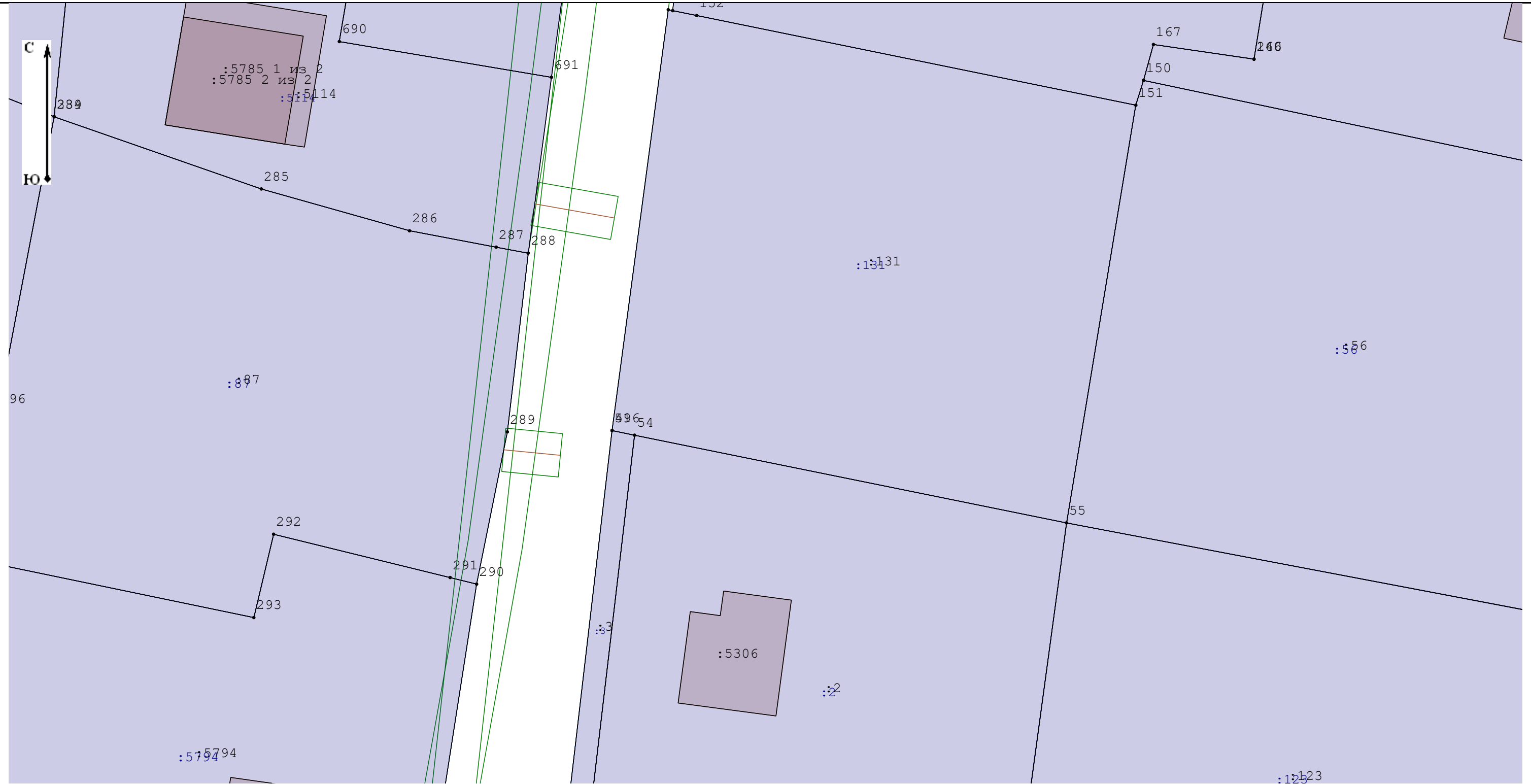


Масштаб 1:350

Условные обозначения:

- | | | |
|--|---|--|
|  - Существующая часть границы, имеющиеся в ЕГРН сведения о которой достаточны для определения ее местоположения |  - Вновь образованная часть границы, сведения о которой достаточны для определения ее местоположения |  - Часть контура, образованного проекцией существующего наземного конструктивного элемента здания, сооружения, объекта незавершенного строительства |
|  - Часть контура, образованного проекцией вновь образованного наземного конструктивного элемента здания, сооружения, объекта незавершенного строительства |  - Характерная точка контура здания, сооружения, объекта незавершенного строительства |  - Зона с особыми условиями использования территории ЗОУИТ |
|  - Граница кадастрового квартала |  :100 - Кадастровый номер земельного участка |  13:24:0110094 - Кадастровый номер квартала |

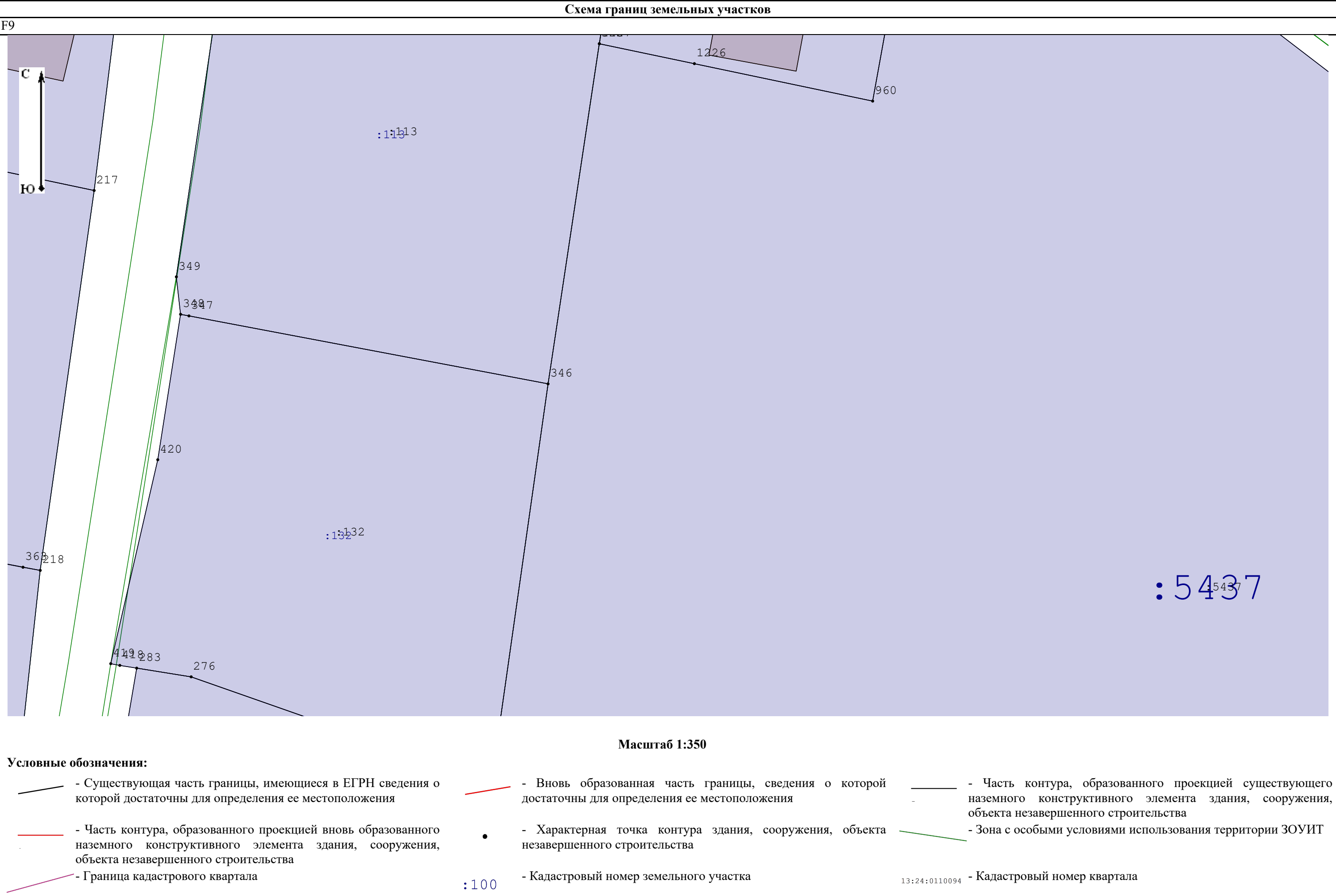


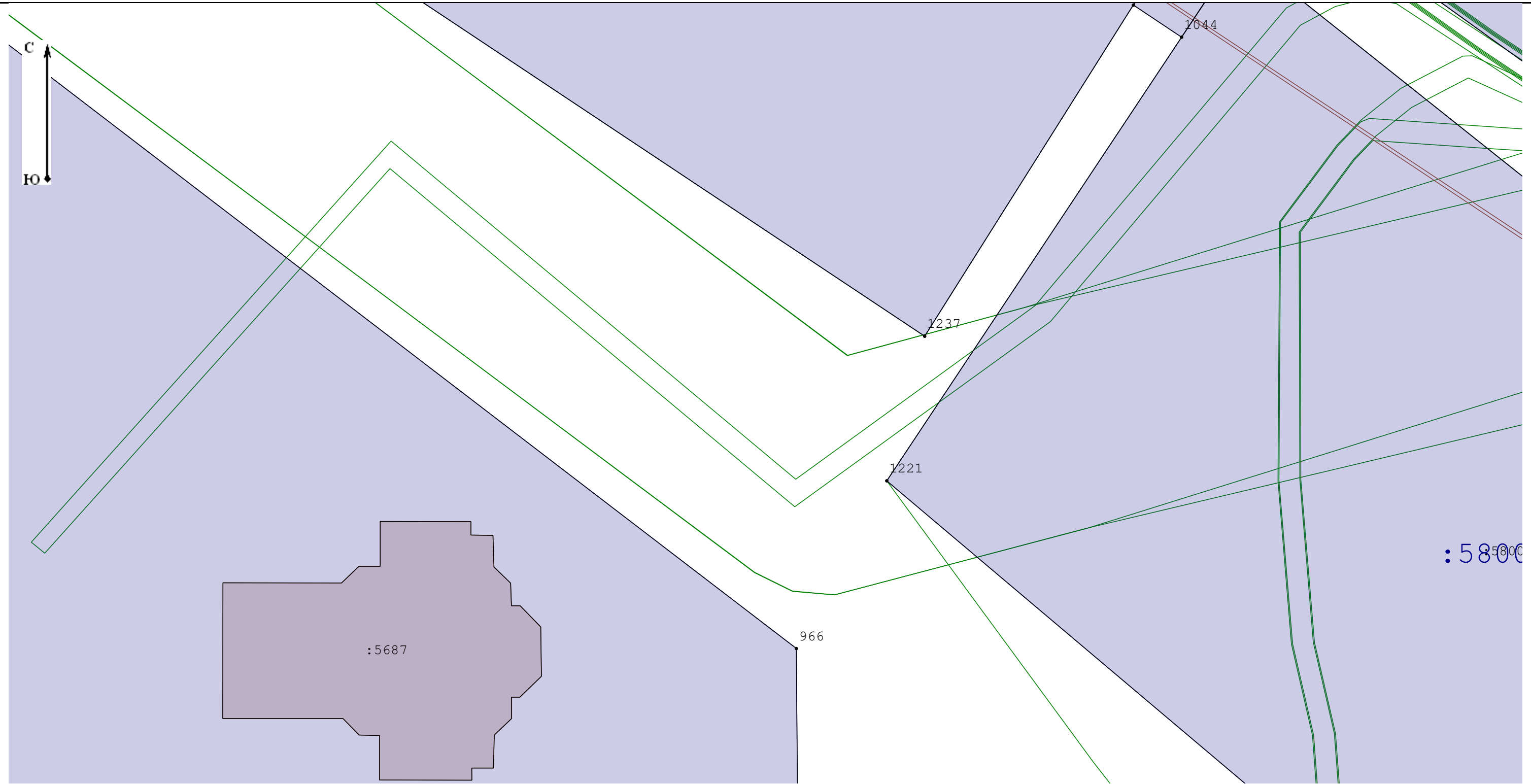


Масштаб 1:350

Условные обозначения:

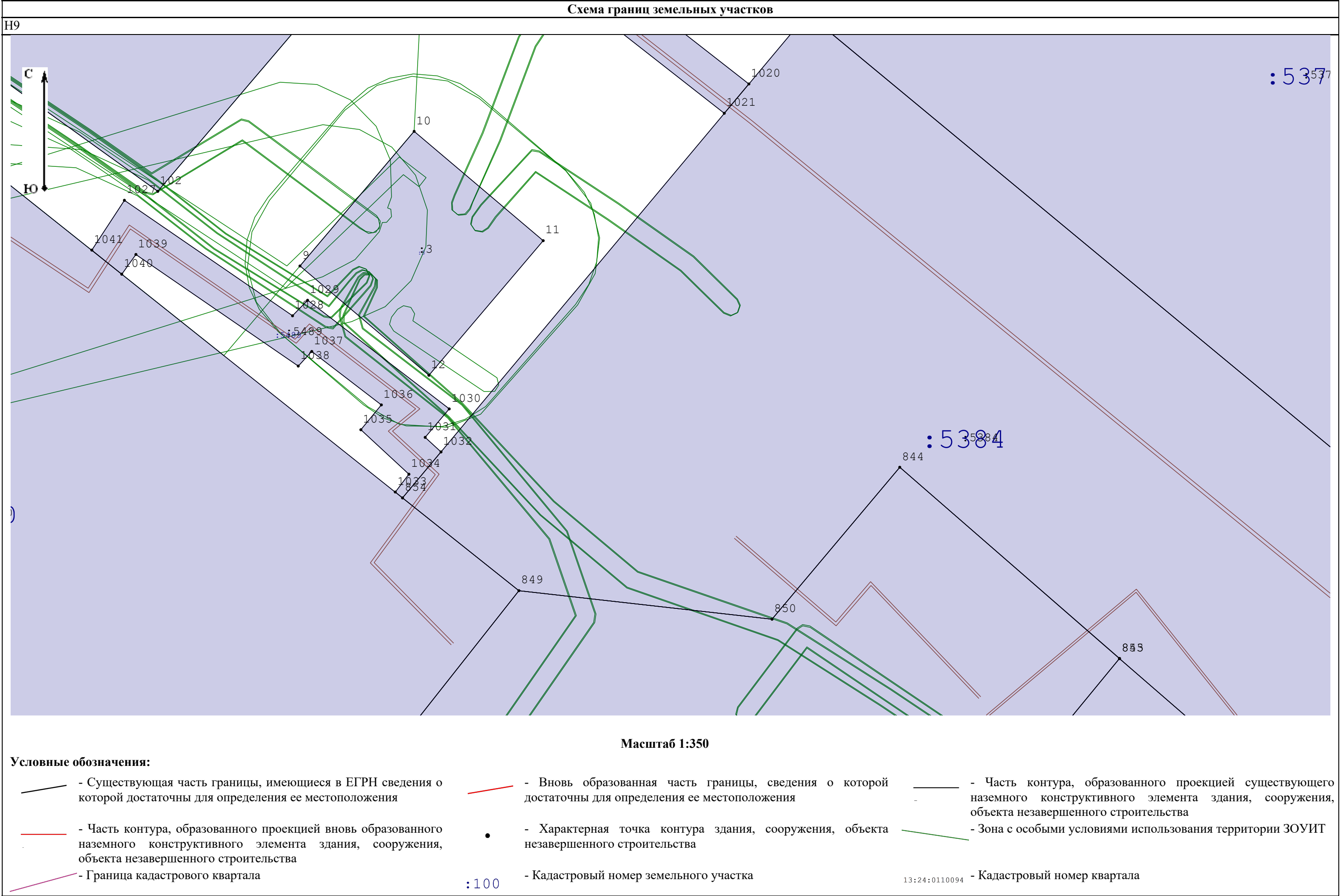
	- Существующая часть границы, имеющиеся в ЕГРН сведения о которой достаточны для определения ее местоположения		- Вновь образованная часть границы, сведения о которой достаточны для определения ее местоположения		- Часть контура, образованного проекцией существующего наземного конструктивного элемента здания, сооружения, объекта незавершенного строительства
	- Часть контура, образованного проекцией вновь образованного наземного конструктивного элемента здания, сооружения, объекта незавершенного строительства		- Характерная точка контура здания, сооружения, объекта незавершенного строительства		- Зона с особыми условиями использования территории ЗОУИТ
	- Граница кадастрового квартала		- Кадастровый номер земельного участка		- Кадастровый номер квартала

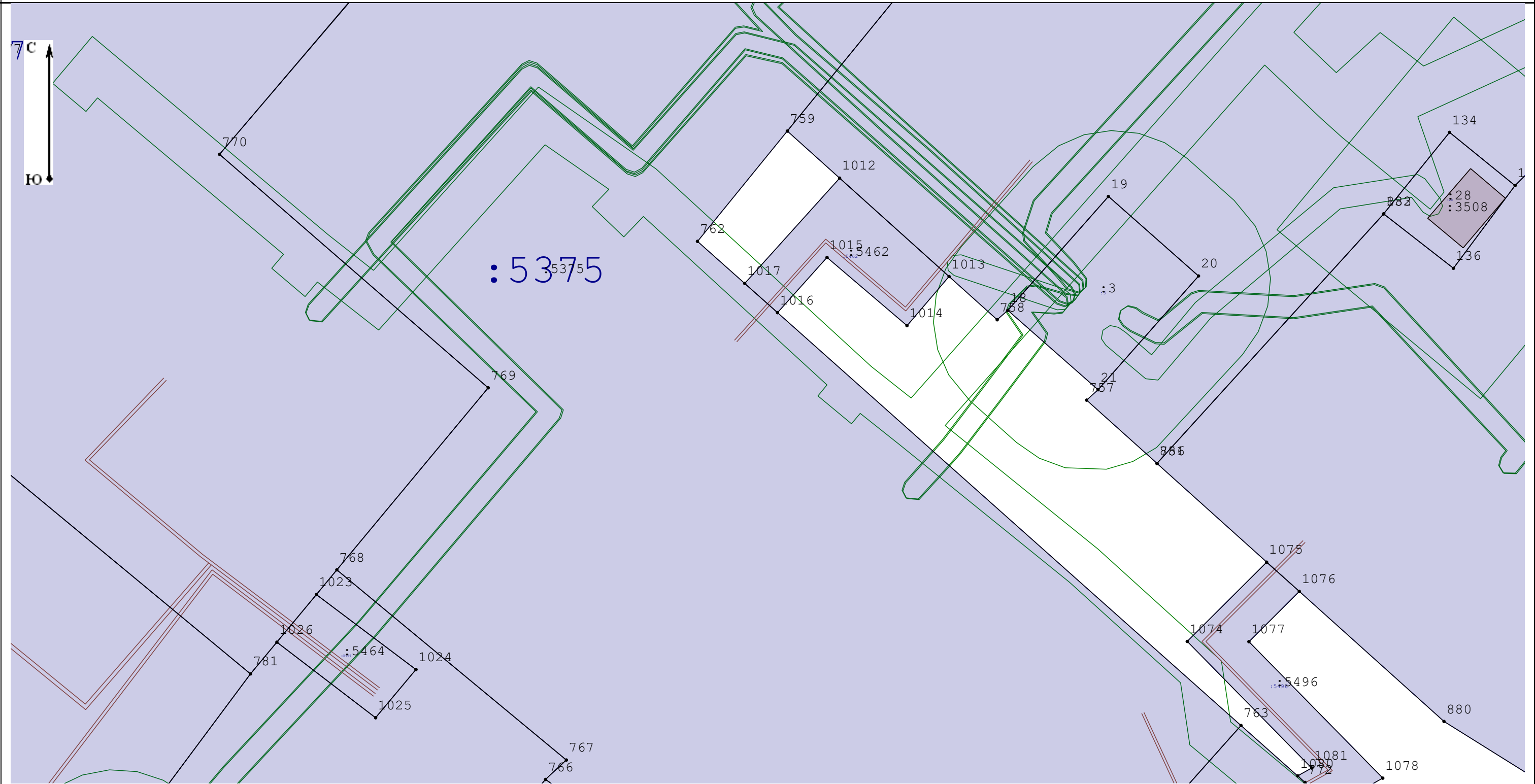




Условные обозначения:










- | | | |
|--|---|--|
| <p>— Существующая часть границы, имеющиеся в ЕГРН сведения о которой достаточны для определения ее местоположения</p> <p>— Часть контура, образованного проекцией вновь образованного наземного конструктивного элемента здания, сооружения, объекта незавершенного строительства</p> <p>— Граница кадастрового квартала</p> | <p>— Вновь образованная часть границы, сведения о которой достаточны для определения ее местоположения</p> <p>• Характерная точка контура здания, сооружения, объекта незавершенного строительства</p> <p>:100 — Кадастровый номер земельного участка</p> | <p>— Часть контура, образованного проекцией существующего наземного конструктивного элемента здания, сооружения, объекта незавершенного строительства</p> <p>— Зона с особыми условиями использования территории ЗОУИТ</p> <p>13:24:0110094 — Кадастровый номер квартала</p> |
|--|---|--|





Масштаб 1:350

Условные обозначения:

- | | | |
|--|---|--|
|  - Существующая часть границы, имеющиеся в ЕГРН сведения о которой достаточны для определения ее местоположения |  - Вновь образованная часть границы, сведения о которой достаточны для определения ее местоположения |  - Часть контура, образованного проекцией существующего наземного конструктивного элемента здания, сооружения, объекта незавершенного строительства |
|  - Часть контура, образованного проекцией вновь образованного наземного конструктивного элемента здания, сооружения, объекта незавершенного строительства |  - Характерная точка контура здания, сооружения, объекта незавершенного строительства |  - Зона с особыми условиями использования территории ЗОУИТ |
|  - Граница кадастрового квартала |  :100 - Кадастровый номер земельного участка |  13:24:0110094 - Кадастровый номер квартала |

J9



- Существующая часть границы, имеющиеся в ЕПРН сведения о которой достаточны для определения ее местоположения
- Часть контура, образованного проекцией вновь образованного наземного конструктивного элемента здания, сооружения, объекта незавершенного строительства
- Граница кадастрового квартала

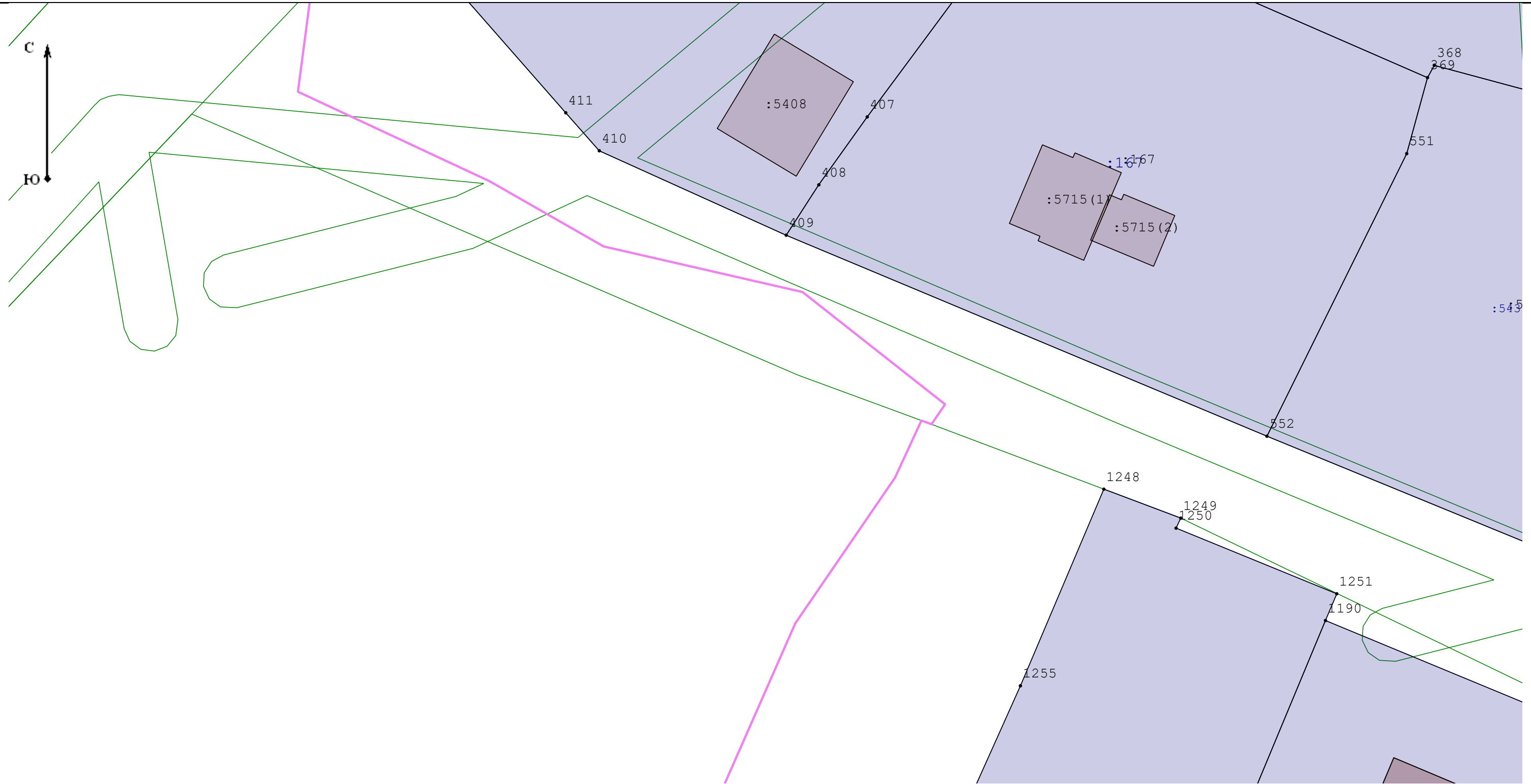
- Вновь образованная часть границы, сведения о которой достаточны для определения ее местоположения
- - Характерная точка контура здания, сооружения, объекта незавершенного строительства
- Кадастровый номер земельного участка

13:24:0110094

- Часть контура, образованного проекцией существующего наземного конструктивного элемента здания, сооружения, объекта незавершенного строительства
- Зона с особыми условиями использования территории ЗОУИТ
- Кадастровый номер квартала









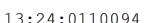
Схема границ земельных участков

C10



Масштаб 1:350

Условные обозначения:

- | | | |
|--|---|--|
|  - Существующая часть границы, имеющиеся в ЕГРН сведения о которой достаточны для определения ее местоположения |  - Вновь образованная часть границы, сведения о которой достаточны для определения ее местоположения |  - Часть контура, образованного проекцией существующего наземного конструктивного элемента здания, сооружения, объекта незавершенного строительства |
|  - Часть контура, образованного проекцией вновь образованного наземного конструктивного элемента здания, сооружения, объекта незавершенного строительства |  - Характерная точка контура здания, сооружения, объекта незавершенного строительства |  - Зона с особыми условиями использования территории ЗОУИТ |
|  - Граница кадастрового квартала |  - Кадастровый номер земельного участка |  - Кадастровый номер квартала |

:100

13:24:0110094

D10



Условные обозначения:

- | | | |
|--|--|--|
| <p>— Существующая часть границы, имеющиеся в ЕГРН сведения о которой достаточны для определения ее местоположения</p> <p>— Часть контура, образованного проекцией вновь образованного наземного конструктивного элемента здания, сооружения, объекта незавершенного строительства</p> <p>— Граница кадастрового квартала</p> | <p>— Вновь образованная часть границы, сведения о которой достаточны для определения ее местоположения</p> <p>• Характерная точка контура здания, сооружения, объекта незавершенного строительства</p> <p>— Кадастровый номер земельного участка</p> | <p>— Часть контура, образованного проекцией существующего наземного конструктивного элемента здания, сооружения, объекта незавершенного строительства</p> <p>— Зона с особыми условиями использования территории ЗОУИТ</p> <p>13:24:0110094 — Кадастровый номер квартала</p> |
|--|--|--|

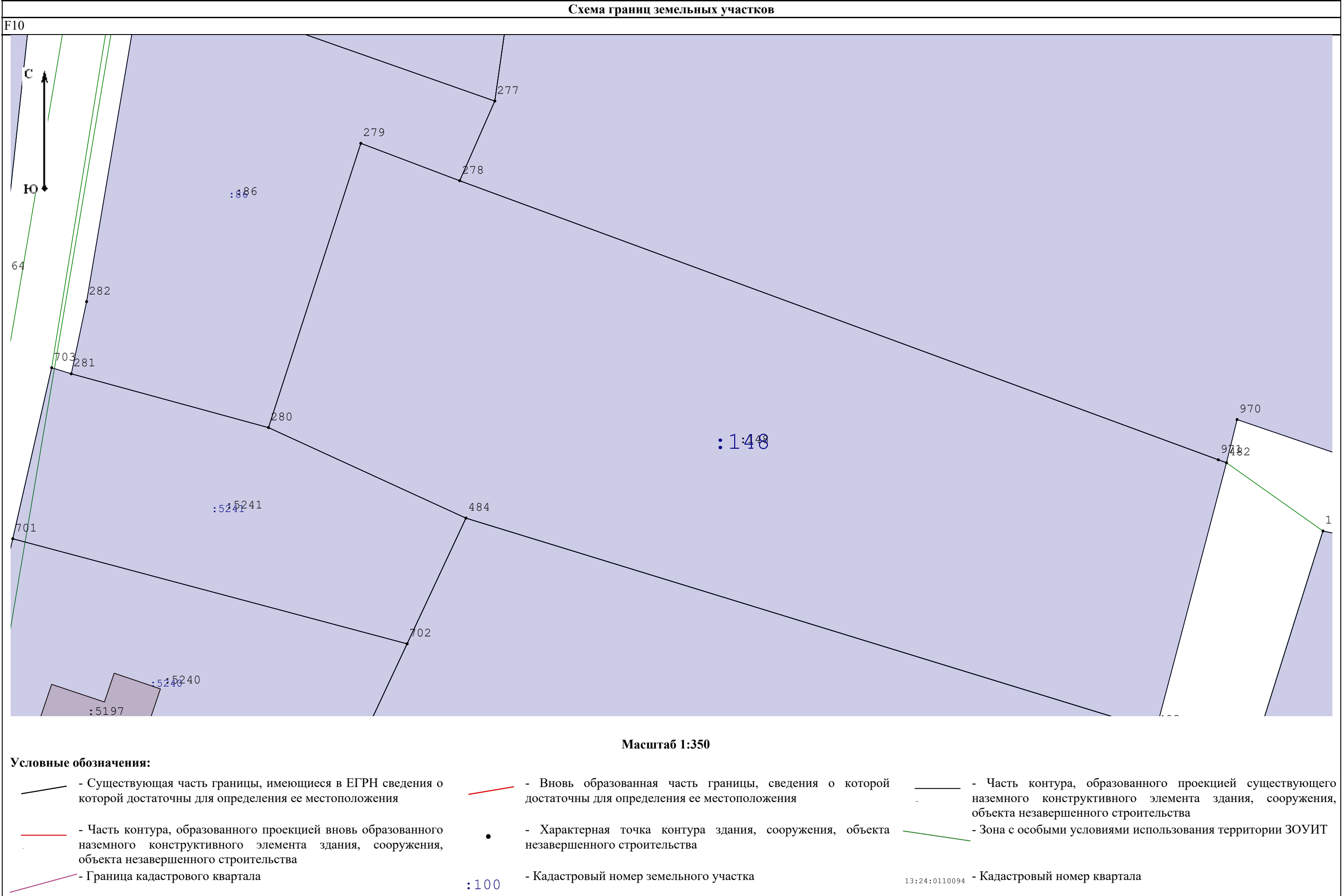
E10



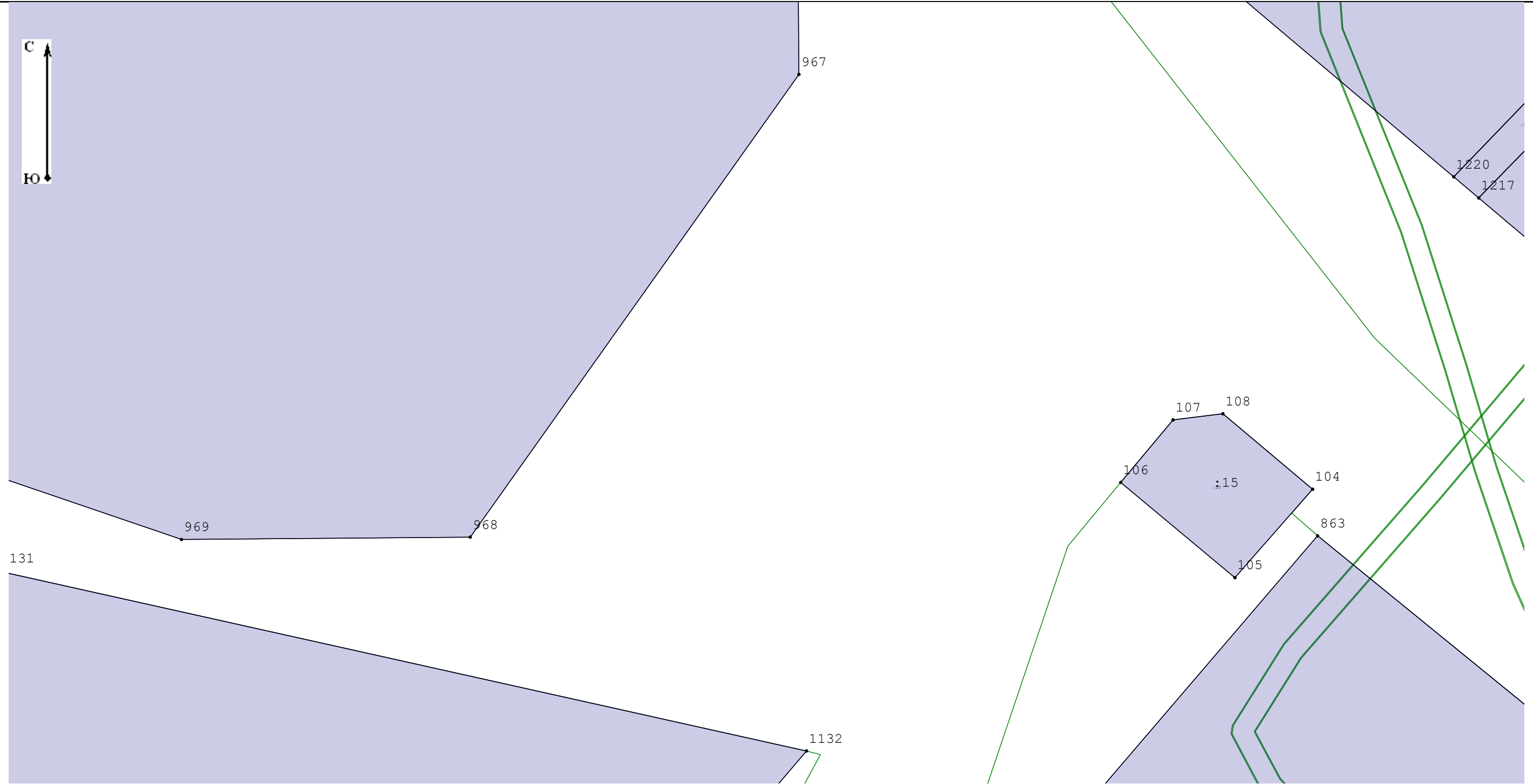
- Существующая часть Границы, имеющиеся в ЕП ГН сведения о которой достаточны для определения ее местоположения
- Часть контура, образованного проекцией вновь образованного наземного конструктивного элемента здания, сооружения, объекта незавершенного строительства
- Граница кадастрового квартала

- Вновь образованная часть границы, сведения о которой достаточны для определения ее местоположения
- - Характерная точка контура здания, сооружения, объекта незавершенного строительства
- Кадастровый номер земельного участка

13:24:0110094 - Кадастровый номер квартала

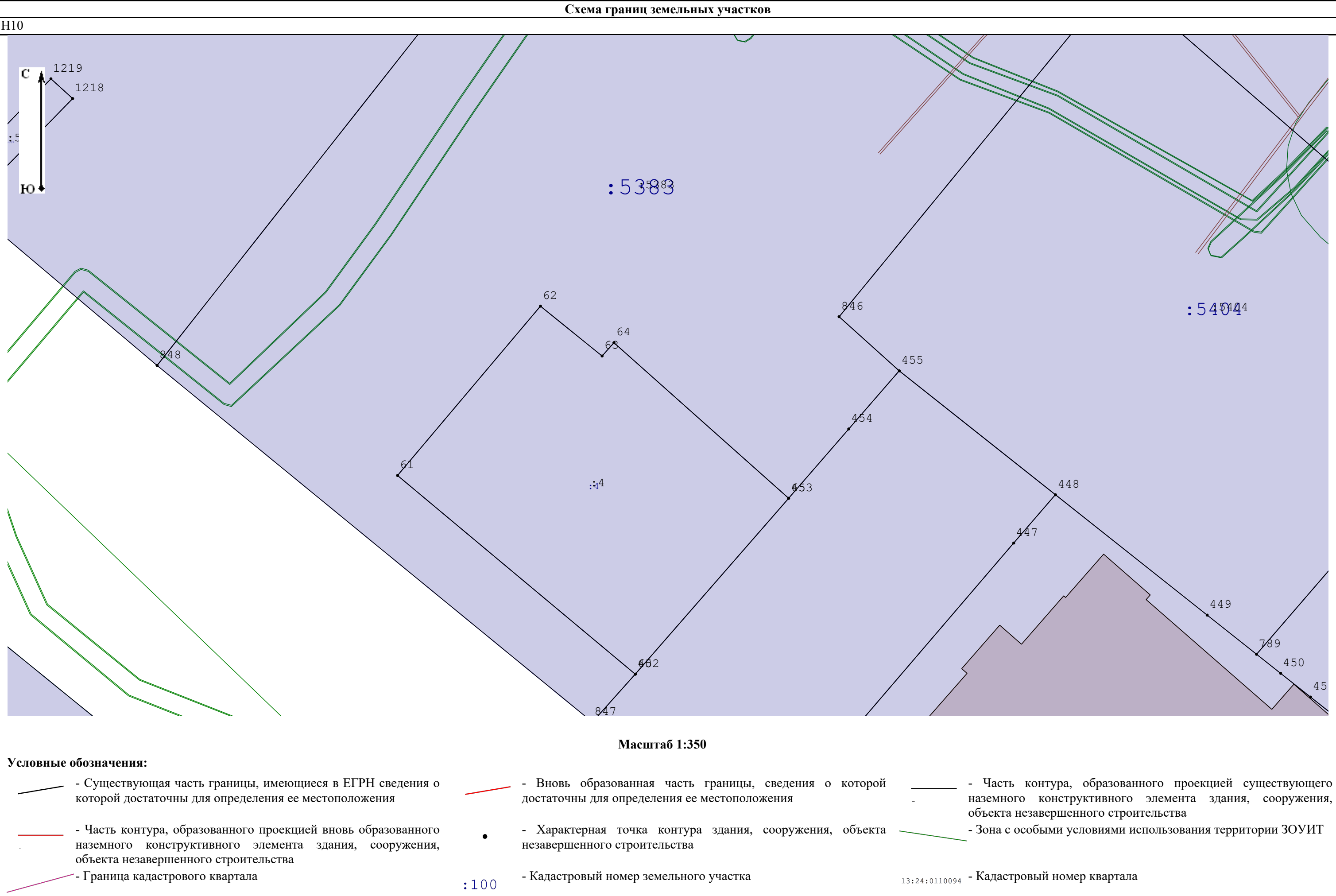


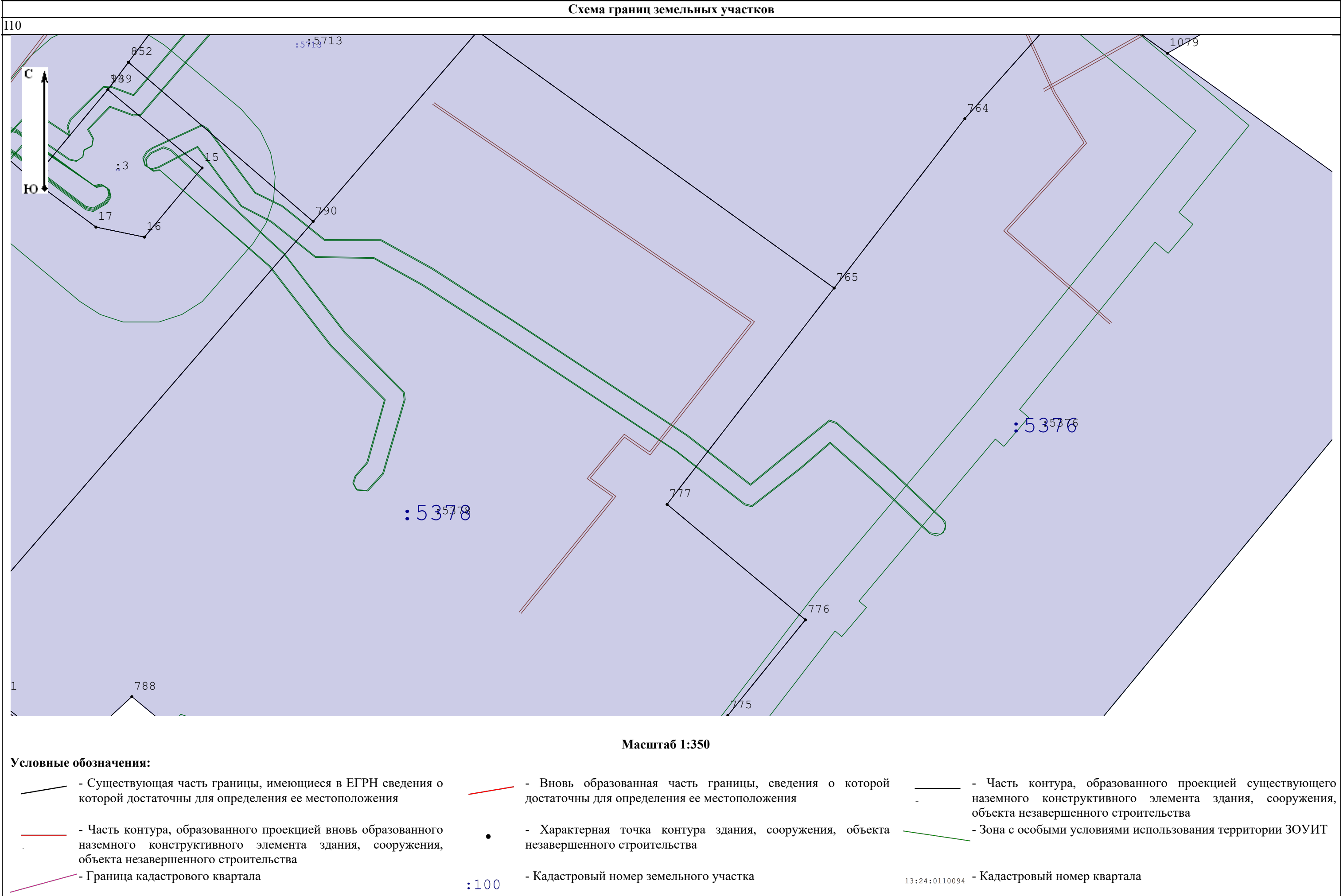
G10




Условные обозначения:

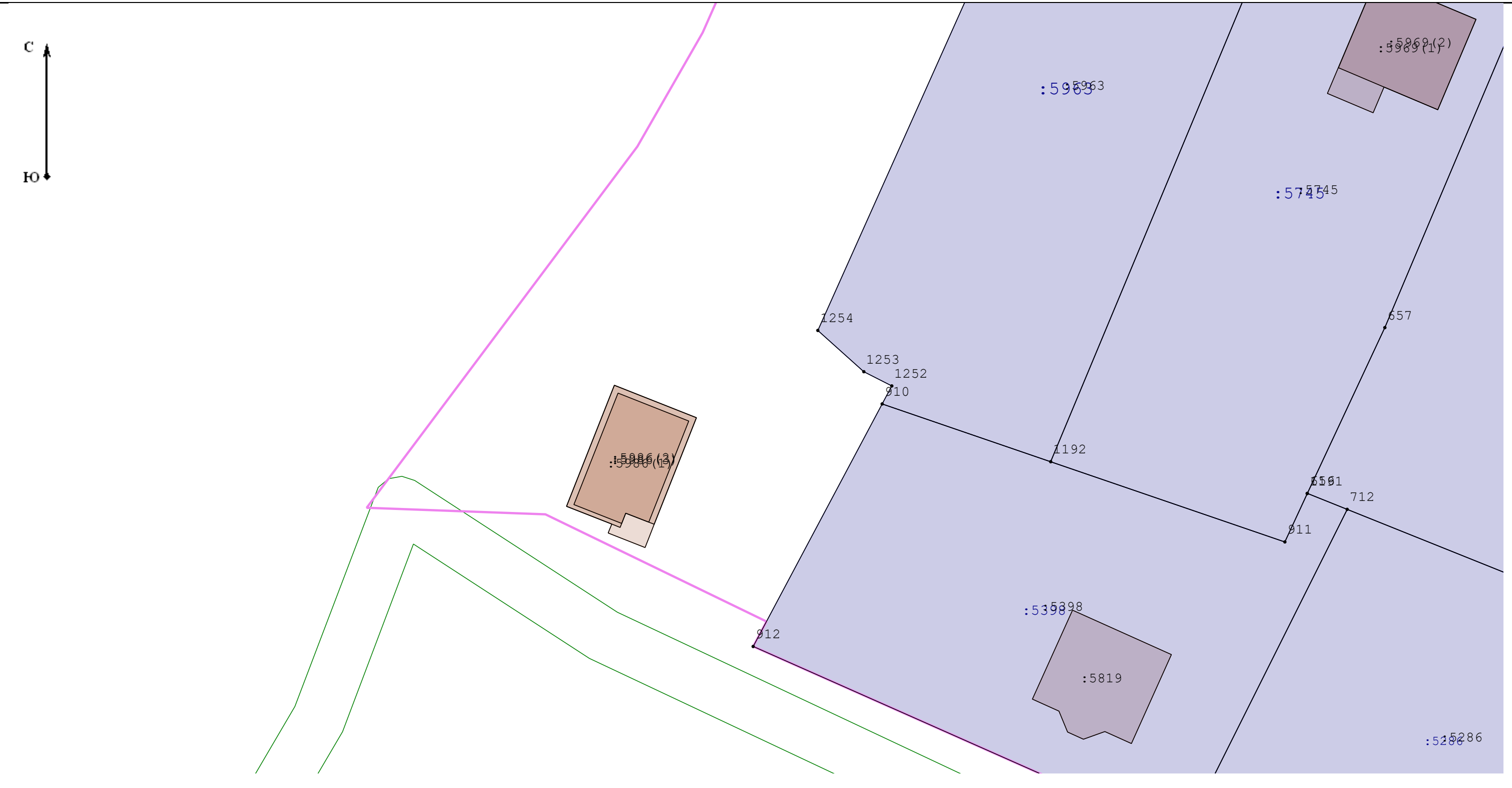
- | | | |
|---|--|---|
| <p> - Существующая часть границы, имеющиеся в ЕГРН сведения о которой достаточны для определения ее местоположения </p> <p> - Часть контура, образованного проекцией вновь образованного наземного конструктивного элемента здания, сооружения, объекта незавершенного строительства </p> <p> - Граница кадастрового квартала </p> | <p> - Вновь образованная часть границы, сведения о которой достаточны для определения ее местоположения </p> <p> - Характерная точка контура здания, сооружения, объекта незавершенного строительства </p> <p> :100 - Кадастровый номер земельного участка </p> | <p> - Часть контура, образованного проекцией существующего наземного конструктивного элемента здания, сооружения, объекта незавершенного строительства </p> <p> - Зона с особыми условиями использования территории ЗОУИТ </p> <p> 13:24:0110094 - Кадастровый номер квартала </p> |
|---|--|---|







С11



Масштаб 1:350

Условные обозначения:

- Существующая часть границы, имеющиеся в ЕГРН сведения о которой достаточны для определения ее местоположения

- Часть контура, образованного проекцией вновь образованного наземного конструктивного элемента здания, сооружения, объекта незавершенного строительства

- Граница кадастрового квартала

- Вновь образованная часть границы, сведения о которой достаточны для определения ее местоположения

- Характерная точка контура здания, сооружения, объекта незавершенного строительства

- Кадастровый номер земельного участка

- Часть контура, образованного проекцией существующего наземного конструктивного элемента здания, сооружения, объекта незавершенного строительства

- Зона с особыми условиями использования территории ЗОУИТ

- Кадастровый номер квартала

D11



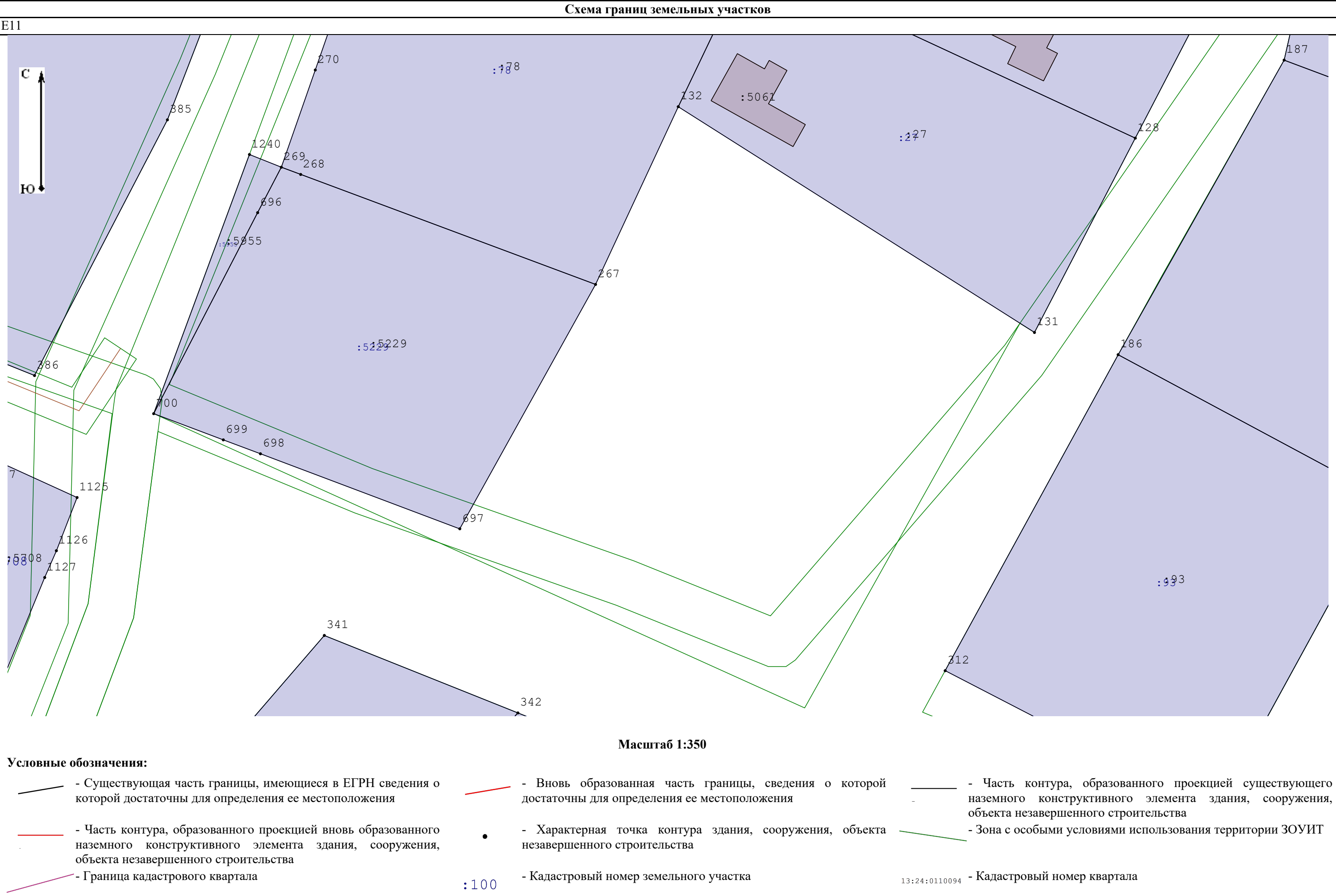
- Существующая часть границы, имеющиеся в ЕП ГН сведения о которой достаточны для определения ее местоположения
- Часть контура, образованного проекцией вновь образованного наземного конструктивного элемента здания, сооружения, объекта незавершенного строительства
- Граница кадастрового квартала

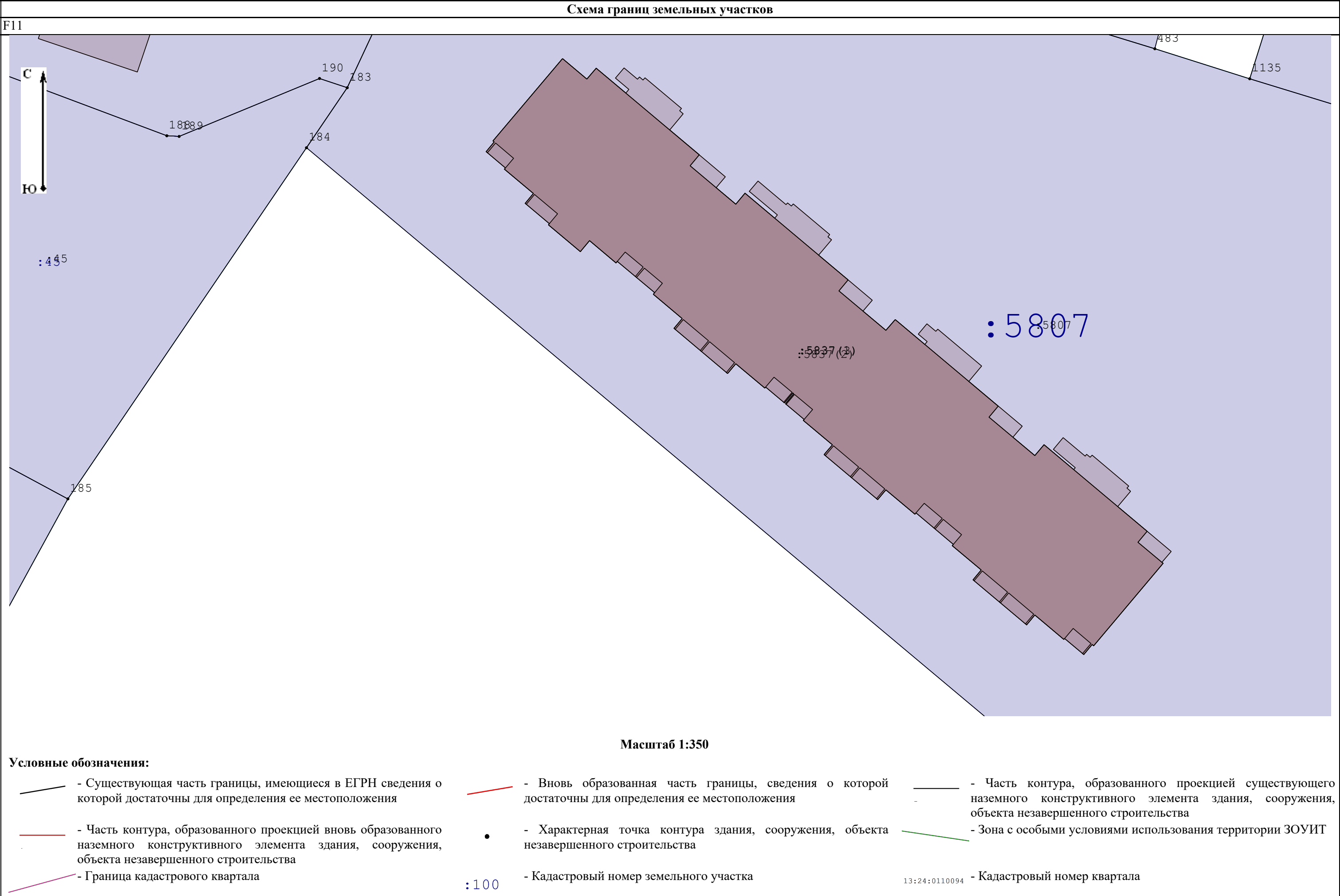
- Вновь образованная часть границы, сведения о которой достаточны для определения ее местоположения
- - Характерная точка контура здания, сооружения, объекта незавершенного строительства
- Кадастровый номер земельного участка

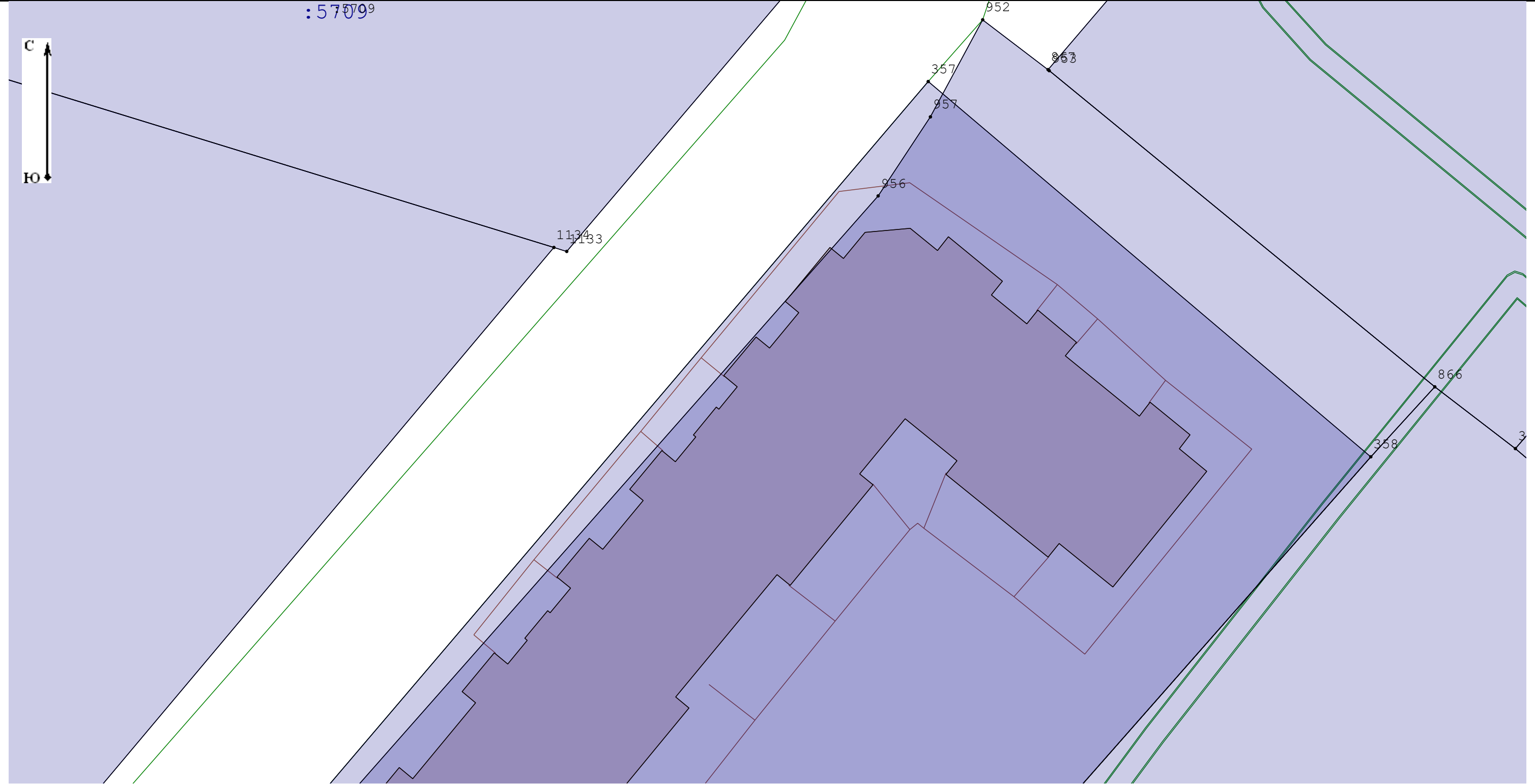
_____ - Часть контура, образованного проекцией существующего наземного конструктивного элемента здания, сооружения, объекта незавершенного строительства

_____ - Зона с особыми условиями использования территории ЗОУИТ

13:24:0110094 - Кадастровый номер квартала







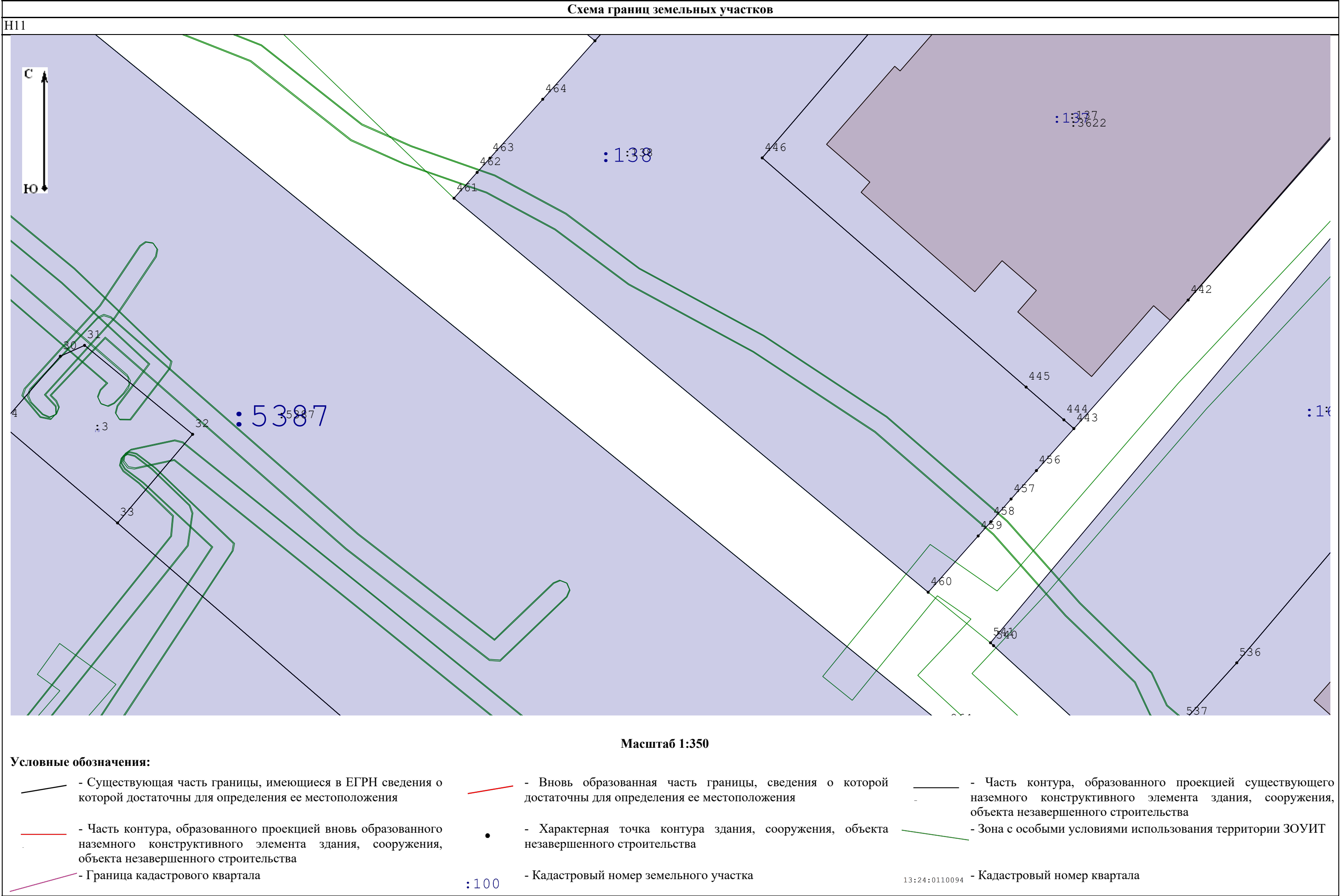
Масштаб 1:350

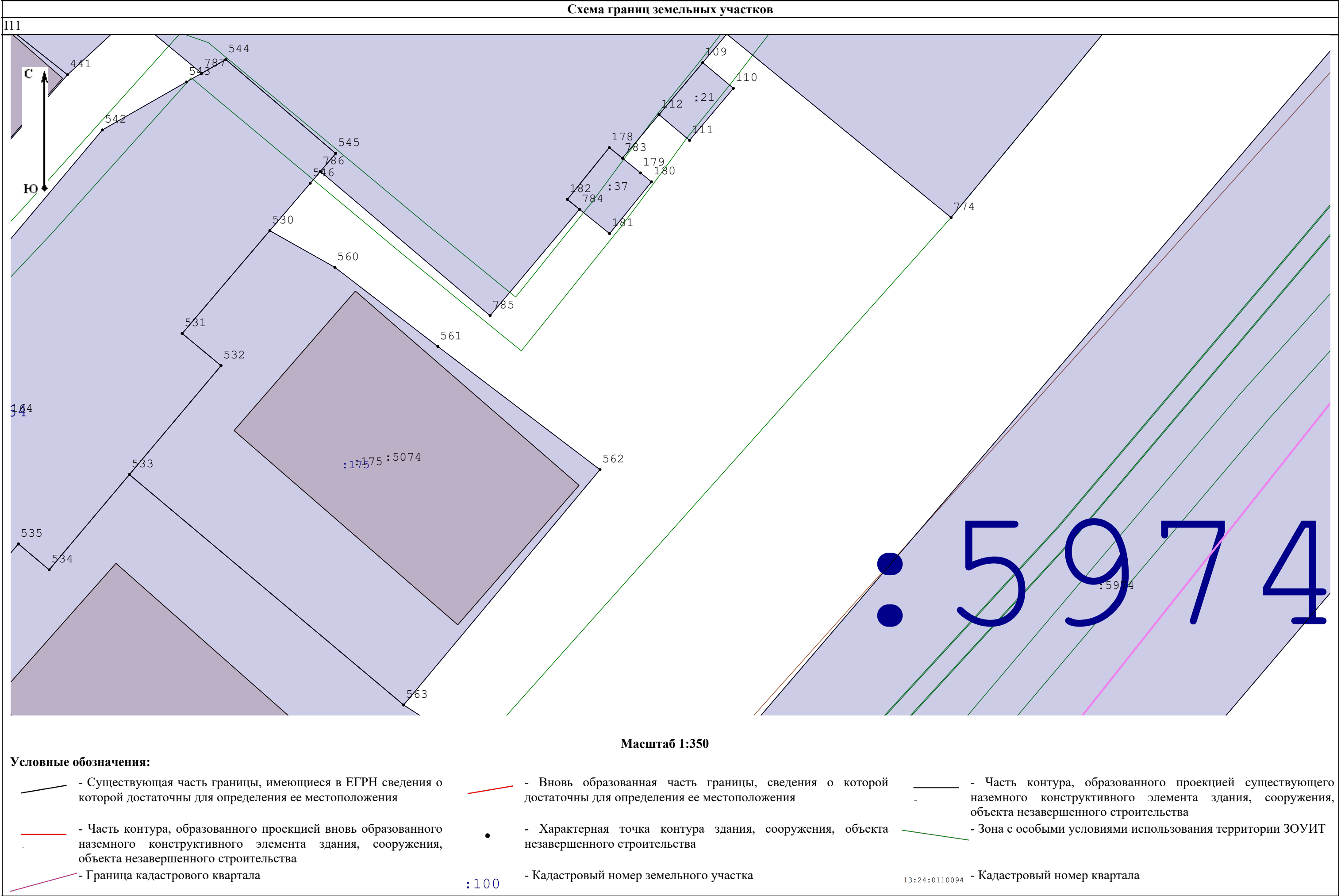
Условные обозначения:


- Существующая часть границы, имеющиеся в ЕГРН сведения о которой достаточны для определения ее местоположения
 - Часть контура, образованного проекцией вновь образованного наземного конструктивного элемента здания, сооружения, объекта незавершенного строительства
 - Граница кадастрового квартала


- Вновь образованная часть границы, сведения о которой достаточны для определения ее местоположения
 - Характерная точка контура здания, сооружения, объекта незавершенного строительства
 - Кадастровый номер земельного участка

- Часть контура, образованного проекцией существующего наземного конструктивного элемента здания, сооружения, объекта незавершенного строительства
 - Зона с особыми условиями использования территории ЗОУИТ
 - Кадастровый номер квартала

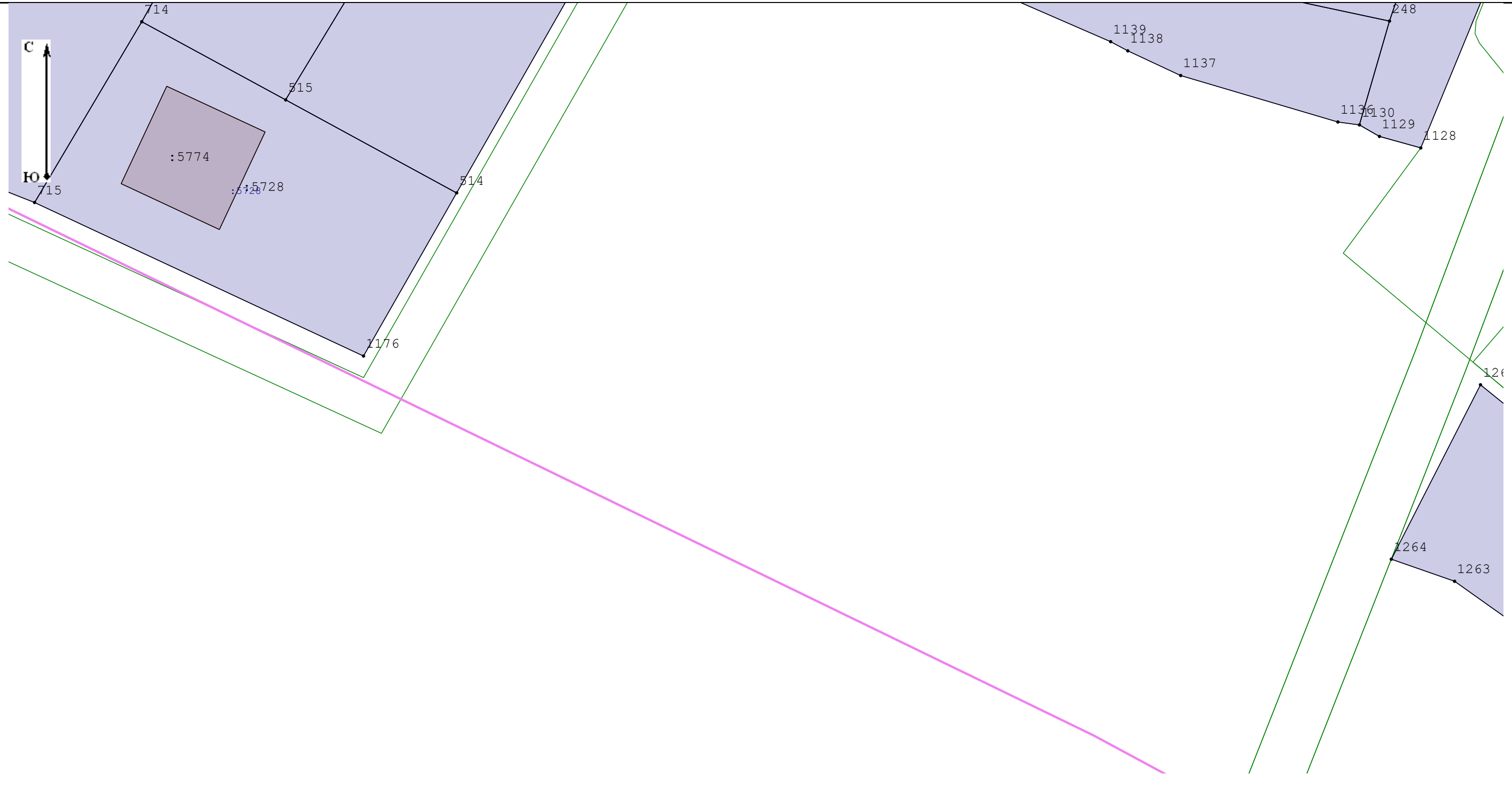






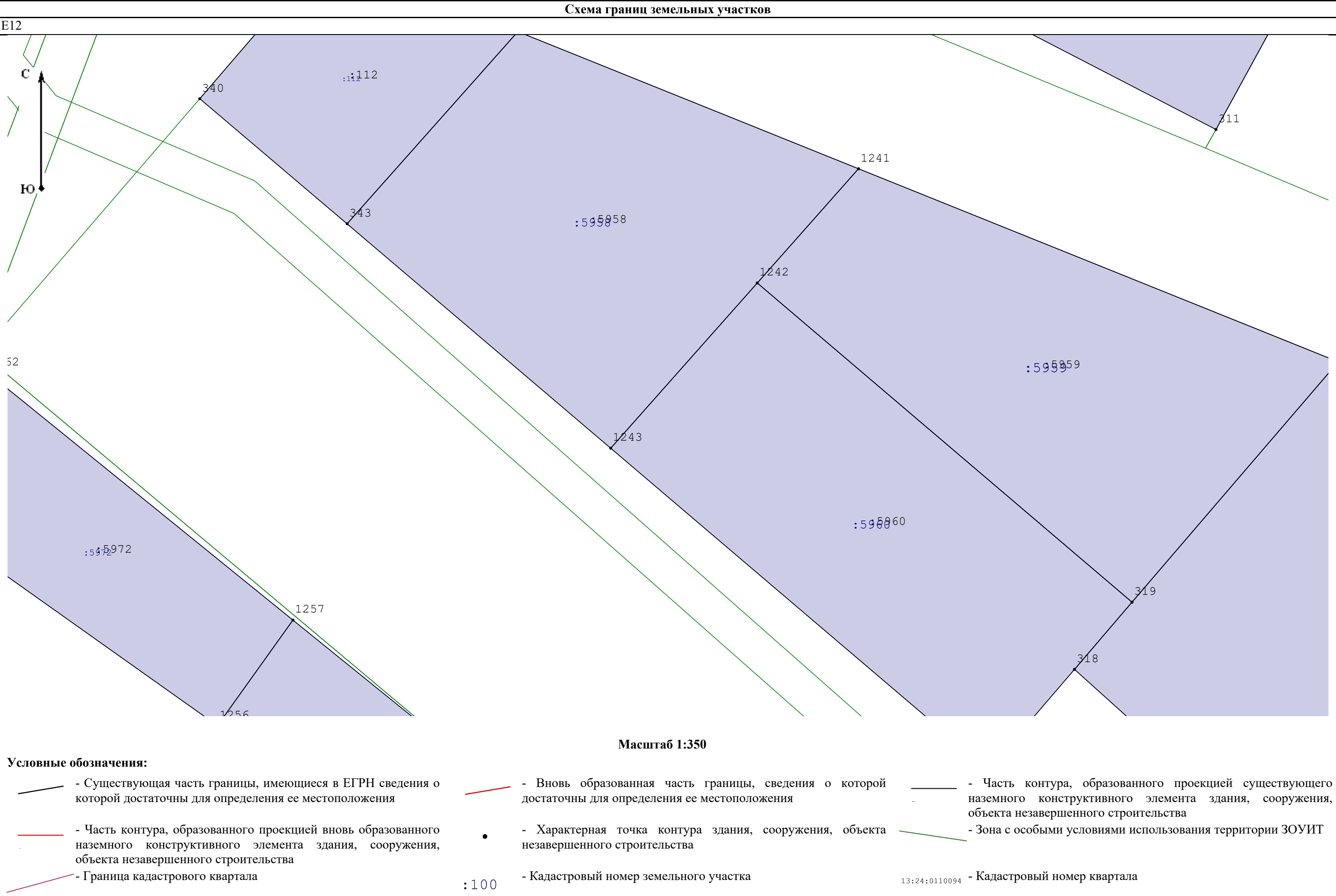


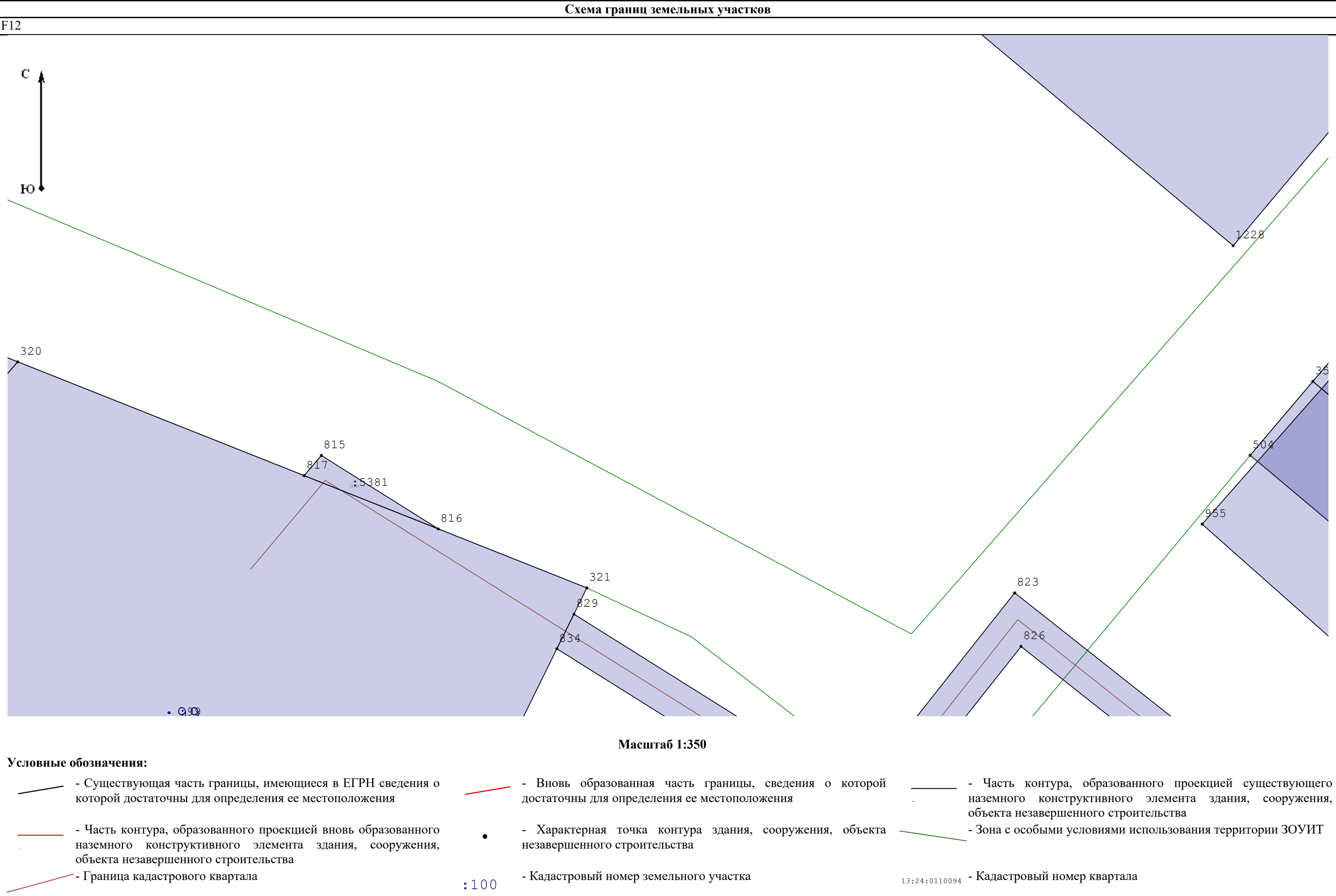
D12

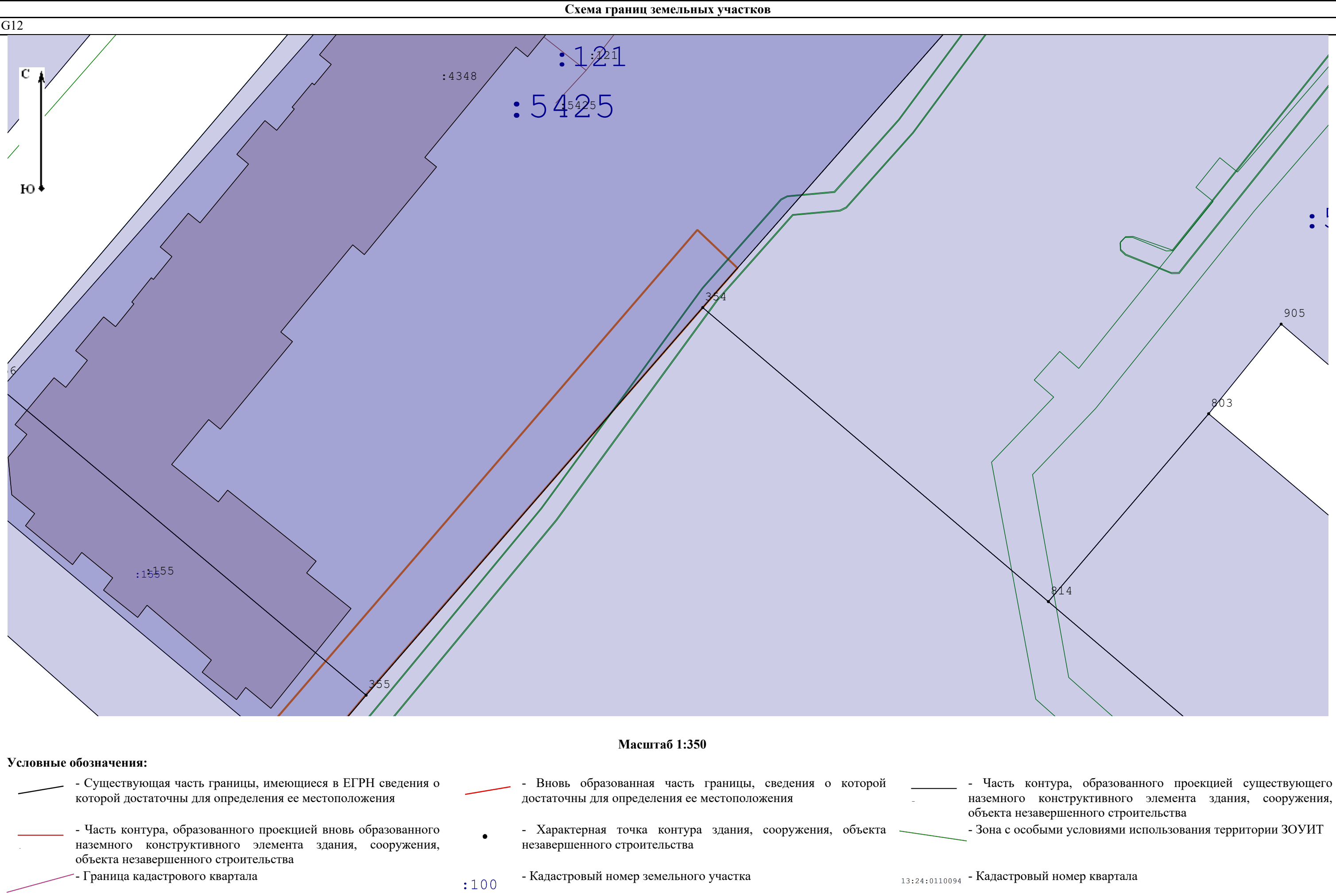


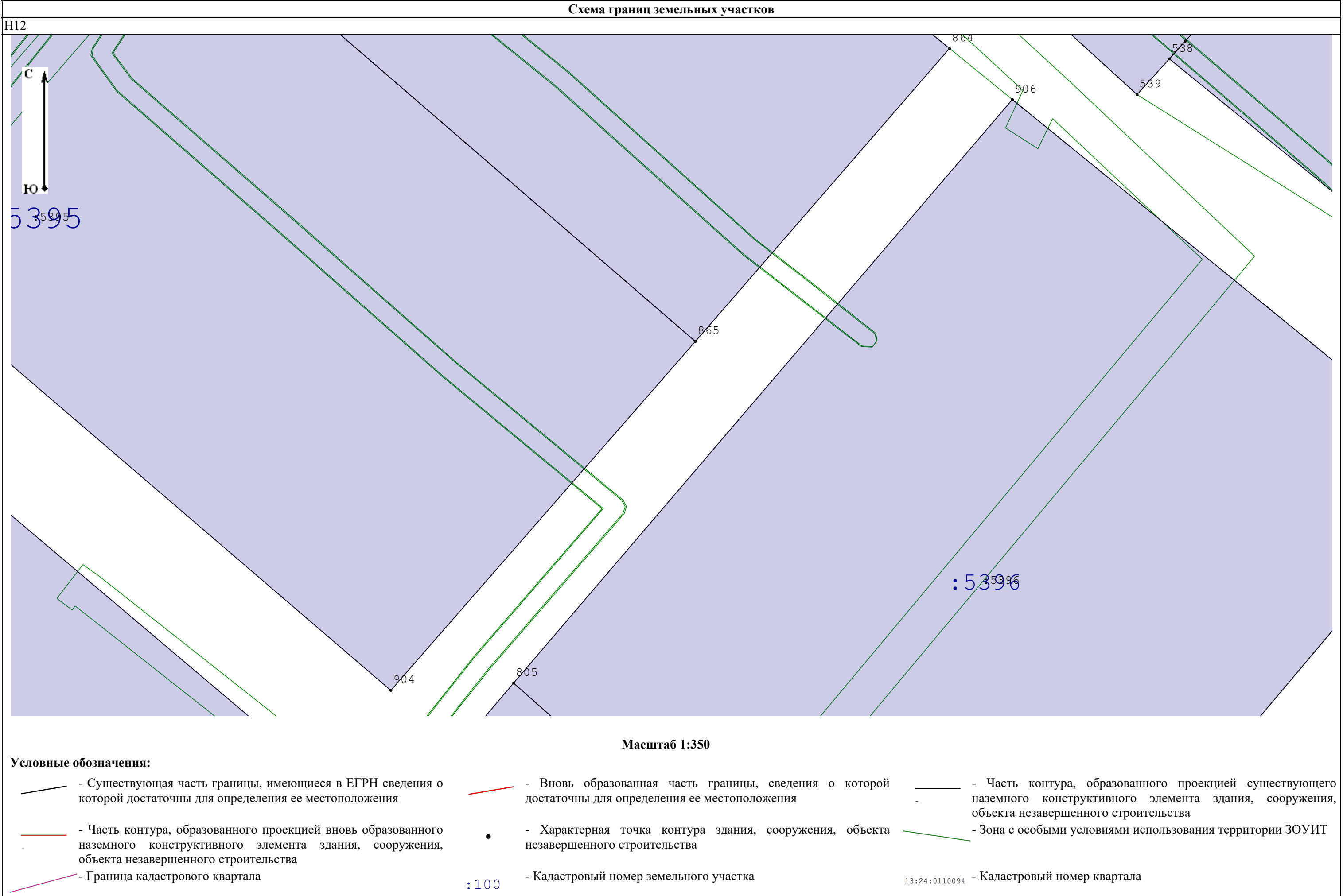
Масштаб 1:350

- Условные обозначения:**
- | | | | | | |
|--|--|--|---|--|--|
| | - Существующая часть границы, имеющиеся в ЕГРН сведения о которой достаточны для определения ее местоположения | | - Вновь образованная часть границы, сведения о которой достаточны для определения ее местоположения | | - Часть контура, образованного проекцией существующего наземного конструктивного элемента здания, сооружения, объекта незавершенного строительства |
| | - Часть контура, образованного проекцией вновь образованного наземного конструктивного элемента здания, сооружения, объекта незавершенного строительства | | - Характерная точка контура здания, сооружения, объекта незавершенного строительства | | - Зона с особыми условиями использования территории ЗОУИТ |
| | - Граница кадастрового квартала | | - Кадастровый номер земельного участка | | - Кадастровый номер квартала |

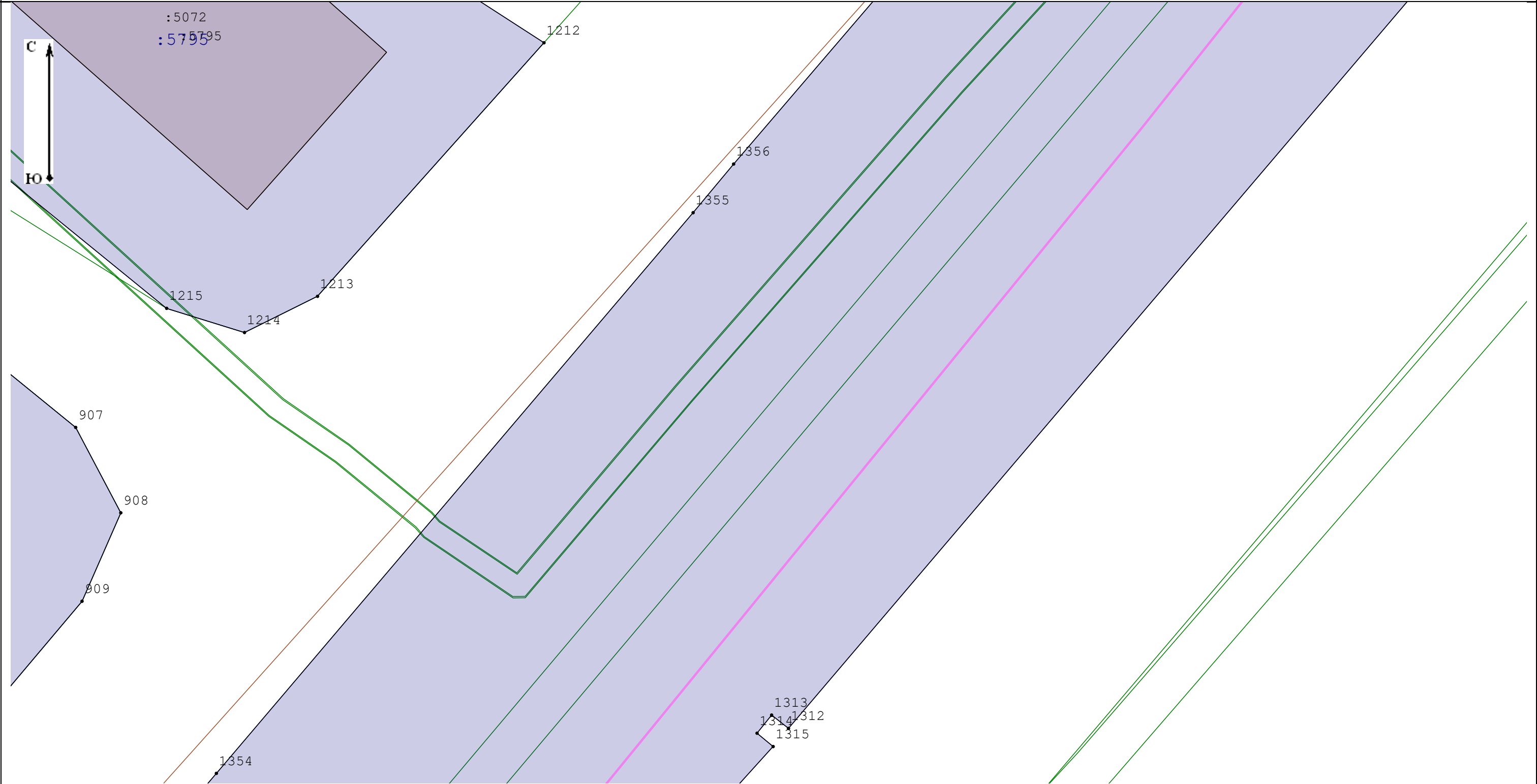
















I12

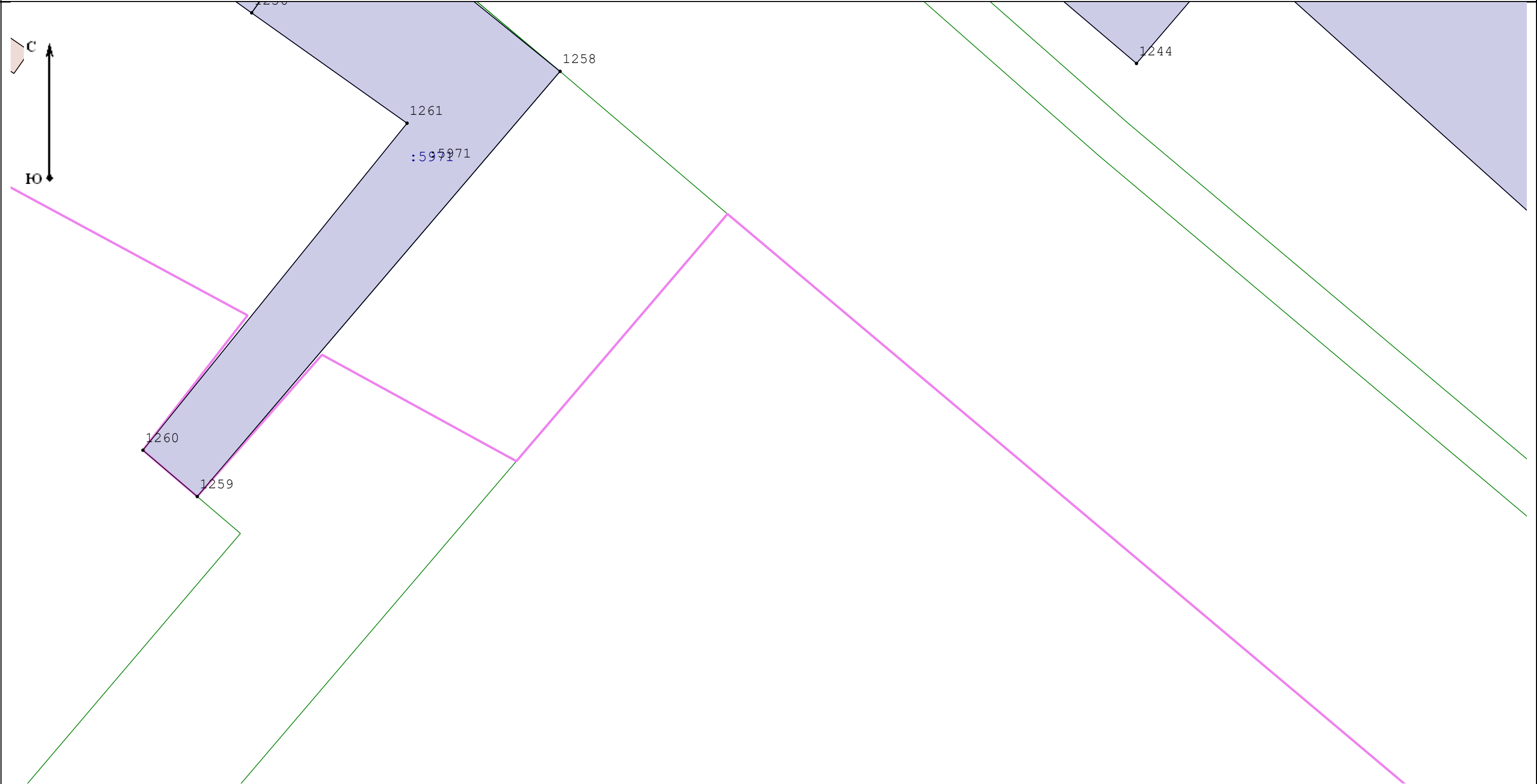


Масштаб 1:350








Условные обозначения:

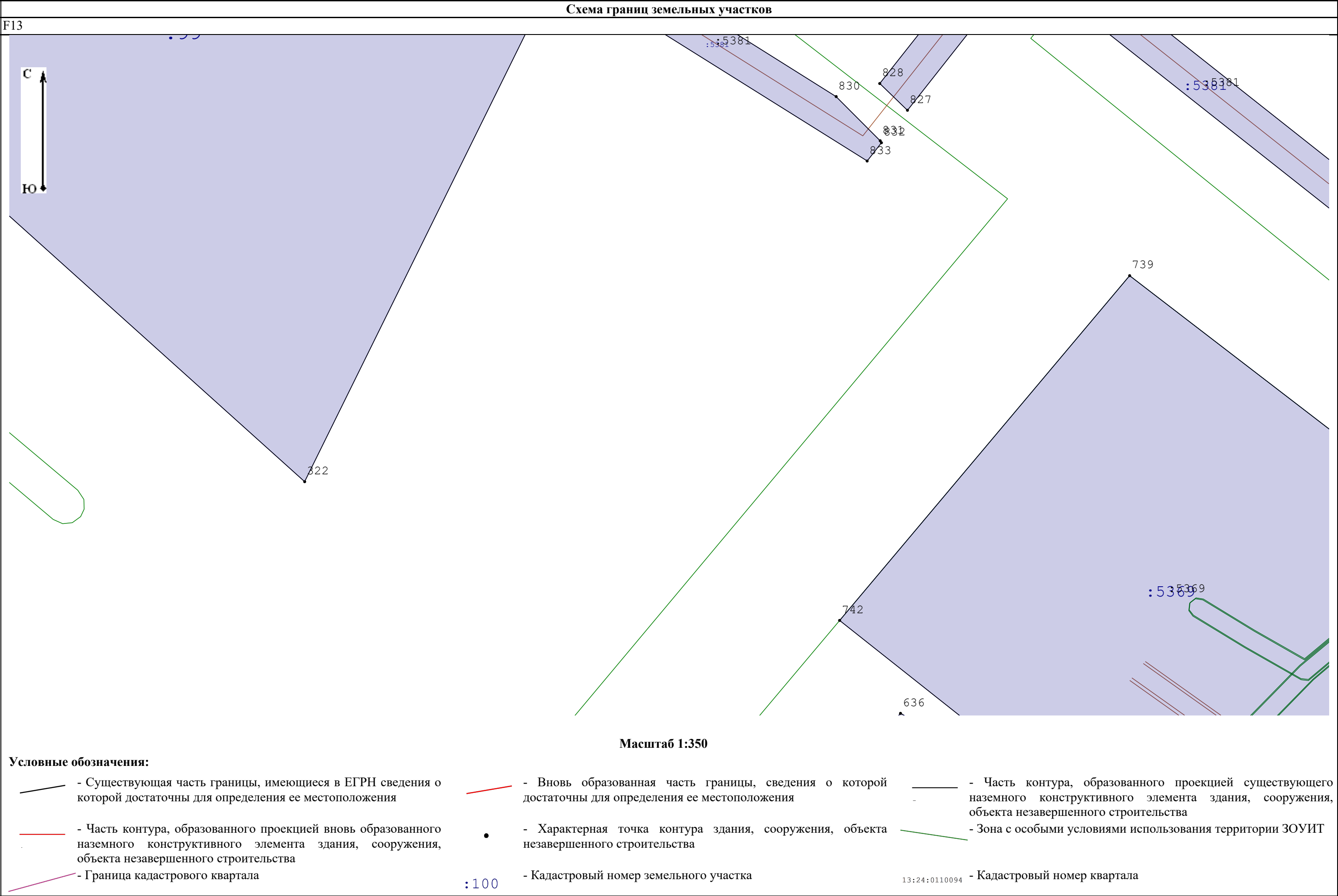
- | | | |
|--|---|--|
|  - Существующая часть границы, имеющиеся в ЕГРН сведения о которой достаточны для определения ее местоположения |  - Вновь образованная часть границы, сведения о которой достаточны для определения ее местоположения |  - Часть контура, образованного проекцией существующего наземного конструктивного элемента здания, сооружения, объекта незавершенного строительства |
|  - Часть контура, образованного проекцией вновь образованного наземного конструктивного элемента здания, сооружения, объекта незавершенного строительства |  - Характерная точка контура здания, сооружения, объекта незавершенного строительства |  - Зона с особыми условиями использования территории ЗОУИТ |
|  - Граница кадастрового квартала | :100
- Кадастровый номер земельного участка | 13:24:0110094 - Кадастровый номер квартала |

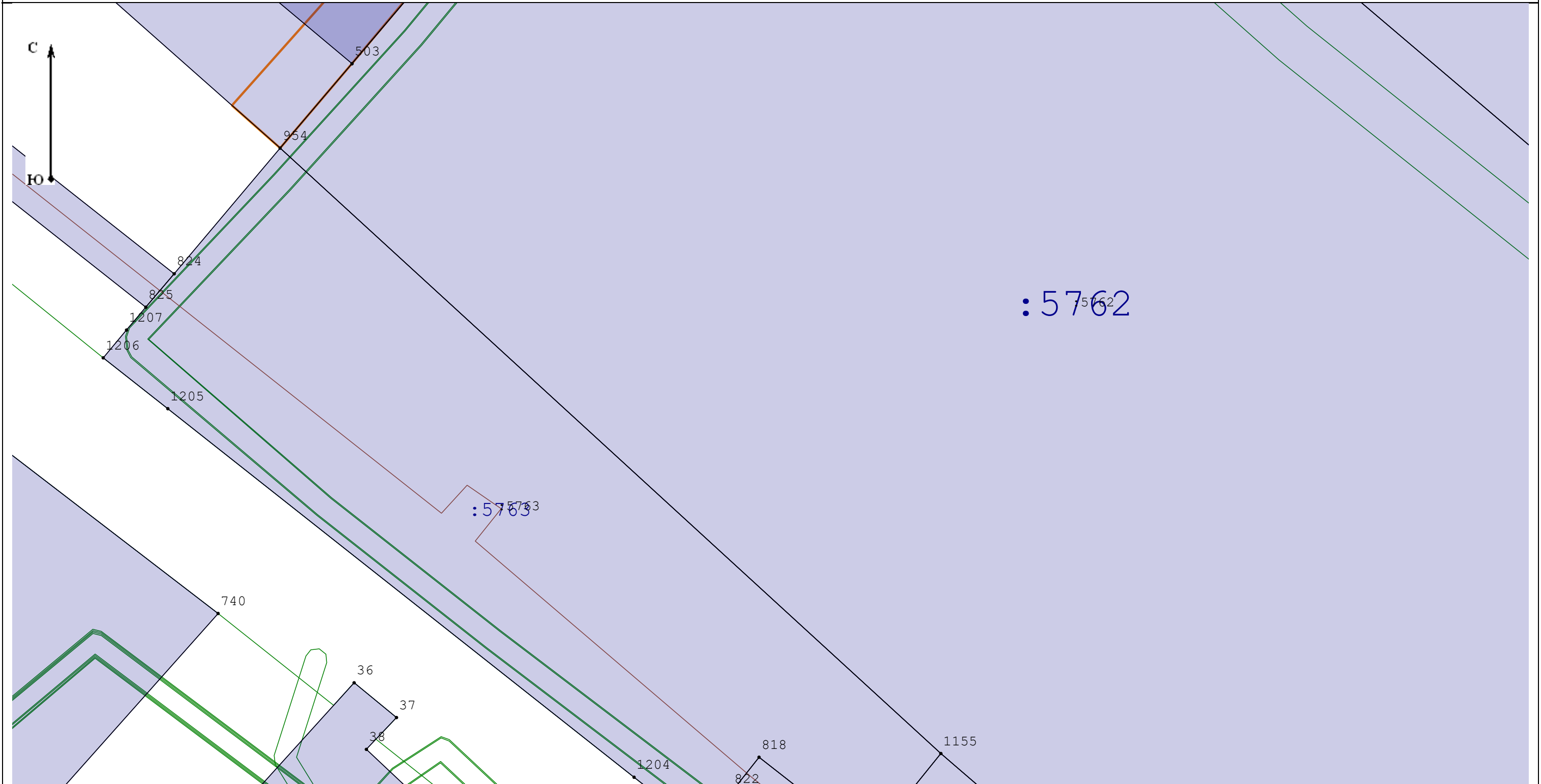




Условные обозначения:

- | | | |
|--|---|--|
|  - Существующая часть границы, имеющиеся в ЕГРН сведения о которой достаточны для определения ее местоположения |  - Вновь образованная часть границы, сведения о которой достаточны для определения ее местоположения |  - Часть контура, образованного проекцией существующего наземного конструктивного элемента здания, сооружения, объекта незавершенного строительства |
|  - Часть контура, образованного проекцией вновь образованного наземного конструктивного элемента здания, сооружения, объекта незавершенного строительства |  - Характерная точка контура здания, сооружения, объекта незавершенного строительства |  - Зона с особыми условиями использования территории ЗОУИТ |
|  - Граница кадастрового квартала | :100
- Кадастровый номер земельного участка | 13:24:0110094 - Кадастровый номер квартала |

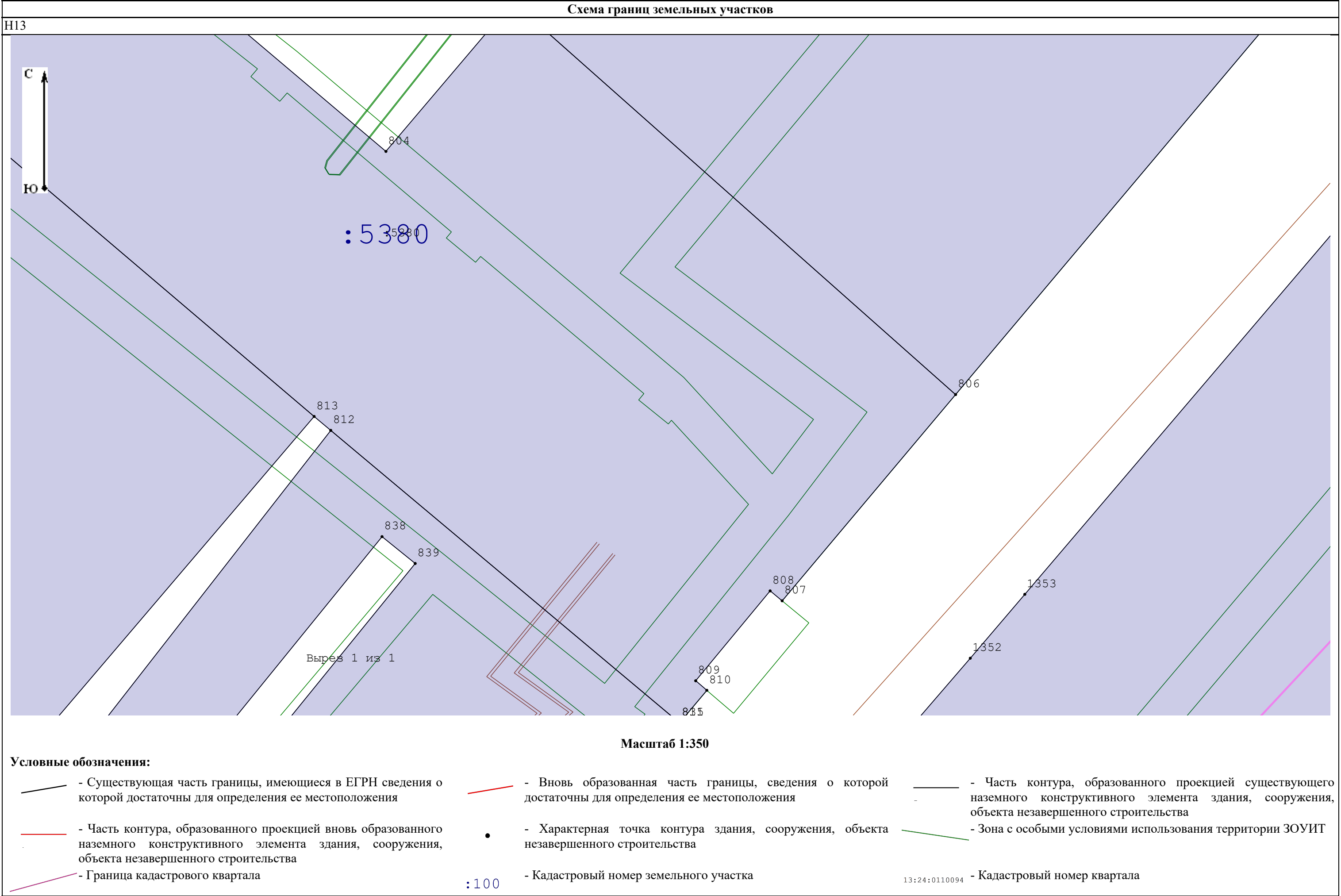





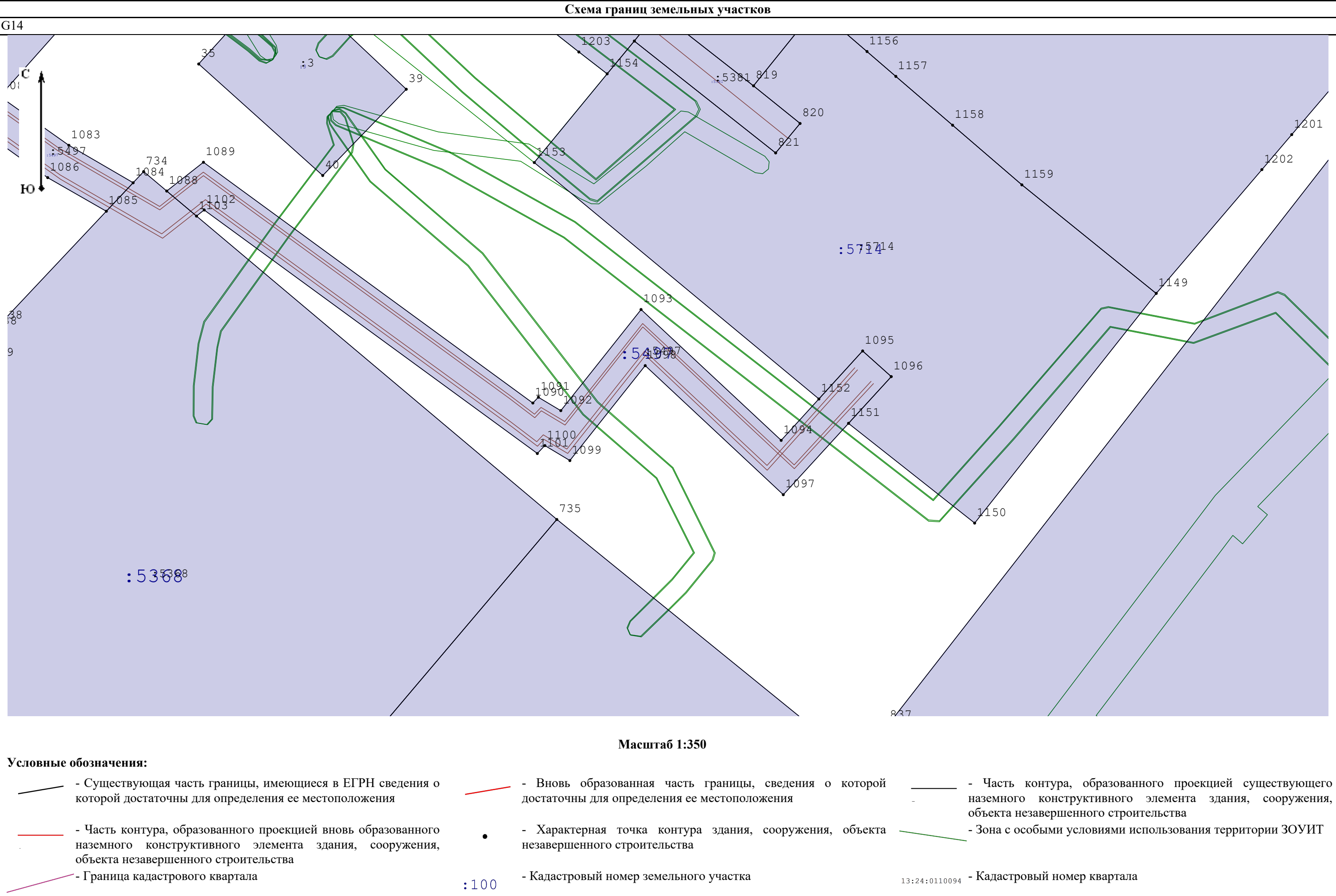
Масштаб 1:350

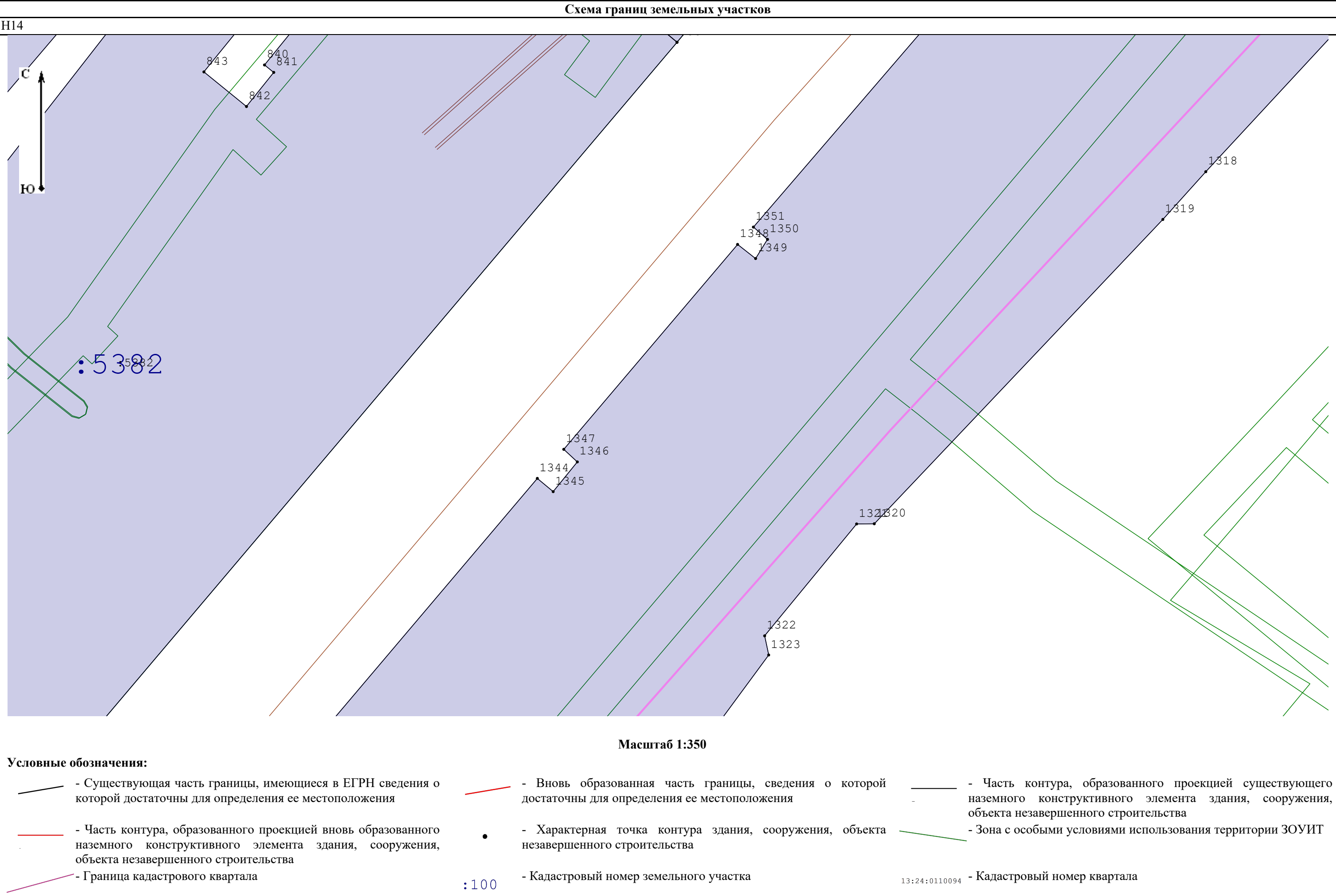
Условные обозначения:

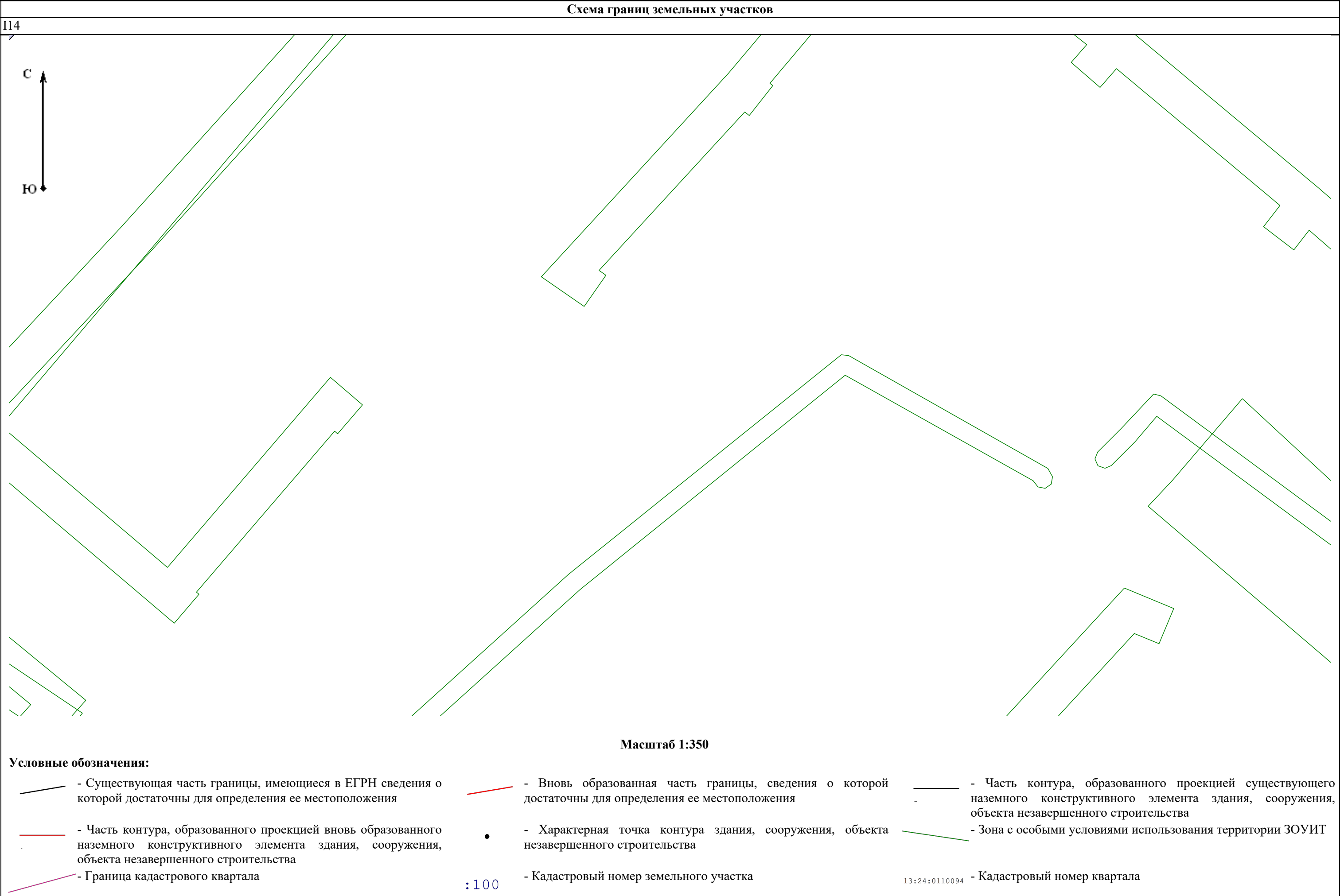
- | | | |
|--|--|--|
| <p>— Существующая часть границы, имеющиеся в ЕГРН сведения о которой достаточны для определения ее местоположения</p> <p>— Часть контура, образованного проекцией вновь образованного наземного конструктивного элемента здания, сооружения, объекта незавершенного строительства</p> <p>— Граница кадастрового квартала</p> | <p>— Вновь образованная часть границы, сведения о которой достаточны для определения ее местоположения</p> <p>• Характерная точка контура здания, сооружения, объекта незавершенного строительства</p> <p>— Кадастровый номер земельного участка</p> | <p>— Часть контура, образованного проекцией существующего наземного конструктивного элемента здания, сооружения, объекта незавершенного строительства</p> <p>— Зона с особыми условиями использования территории ЗОУИТ</p> <p>— Кадастровый номер квартала</p> |
|--|--|--|


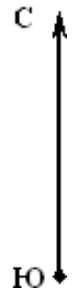








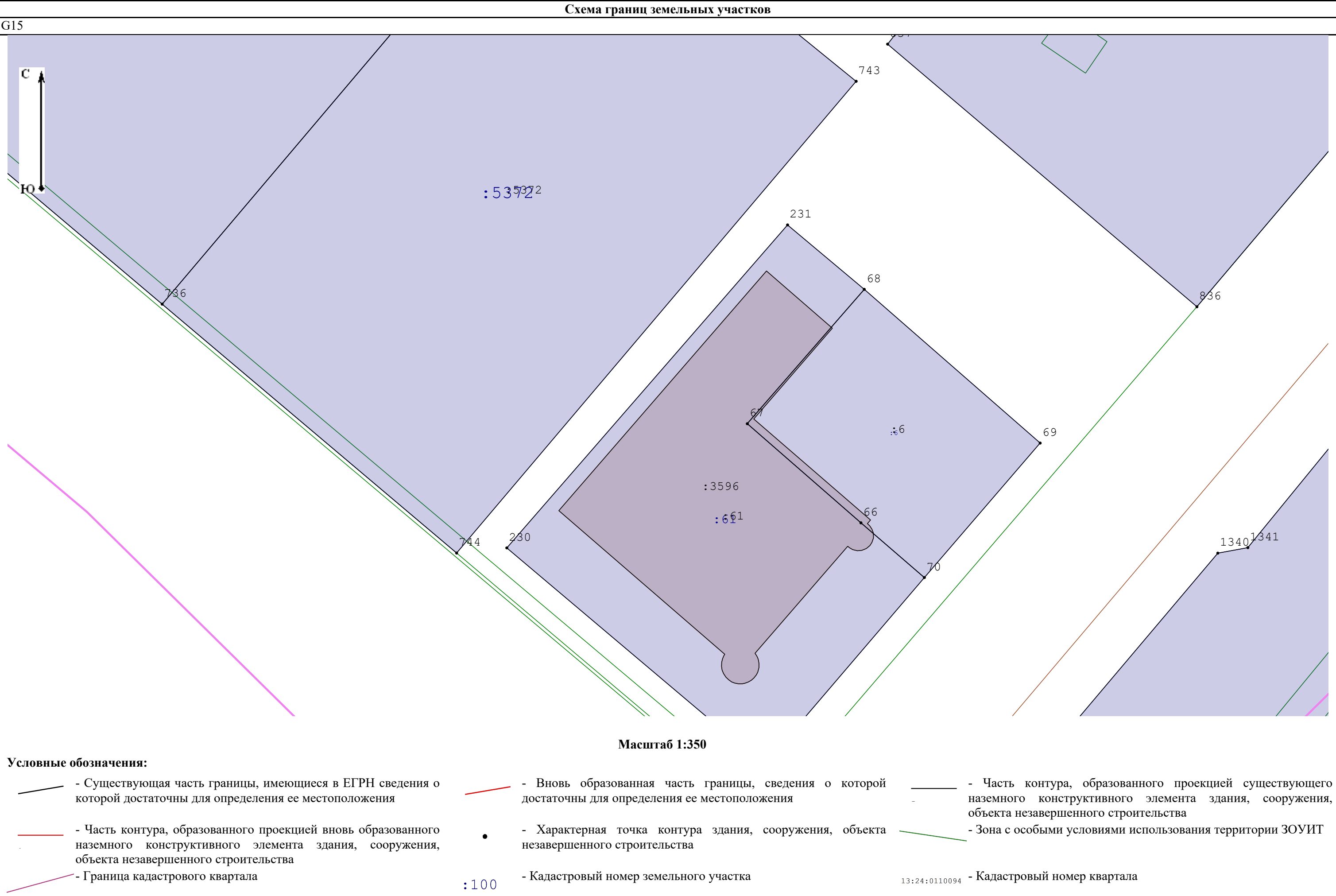





Масштаб 1:350

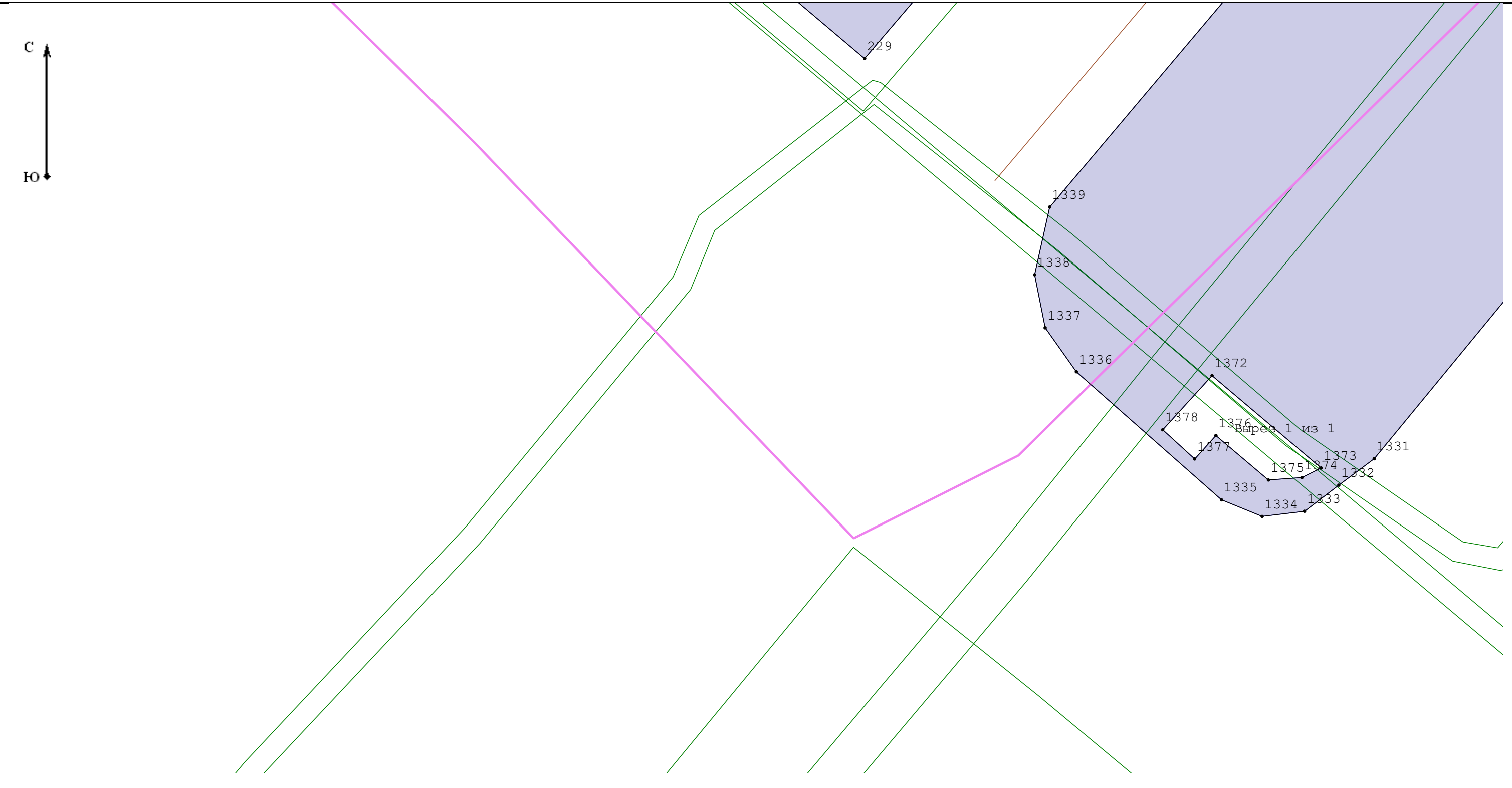
Условные обозначения:

- | | | |
|--|--|--|
| <p>— Существующая часть границы, имеющиеся в ЕГРН сведения о которой достаточны для определения ее местоположения</p> <p>— Часть контура, образованного проекцией вновь образованного наземного конструктивного элемента здания, сооружения, объекта незавершенного строительства</p> <p>— Граница кадастрового квартала</p> | <p>— Вновь образованная часть границы, сведения о которой достаточны для определения ее местоположения</p> <p>• Характерная точка контура здания, сооружения, объекта незавершенного строительства</p> <p>— Кадастровый номер земельного участка</p> | <p>— Часть контура, образованного проекцией существующего наземного конструктивного элемента здания, сооружения, объекта незавершенного строительства</p> <p>— Зона с особыми условиями использования территории ЗОУИТ</p> <p>— Кадастровый номер квартала</p> |
|--|--|--|





G16



Масштаб 1:350

Условные обозначения:

- Существующая часть границы, имеющиеся в ЕГРН сведения о которой достаточны для определения ее местоположения

- Часть контура, образованного проекцией вновь образованного наземного конструктивного элемента здания, сооружения, объекта незавершенного строительства

- Граница кадастрового квартала

- Вновь образованная часть границы, сведения о которой достаточны для определения ее местоположения

- Характерная точка контура здания, сооружения, объекта незавершенного строительства

:100

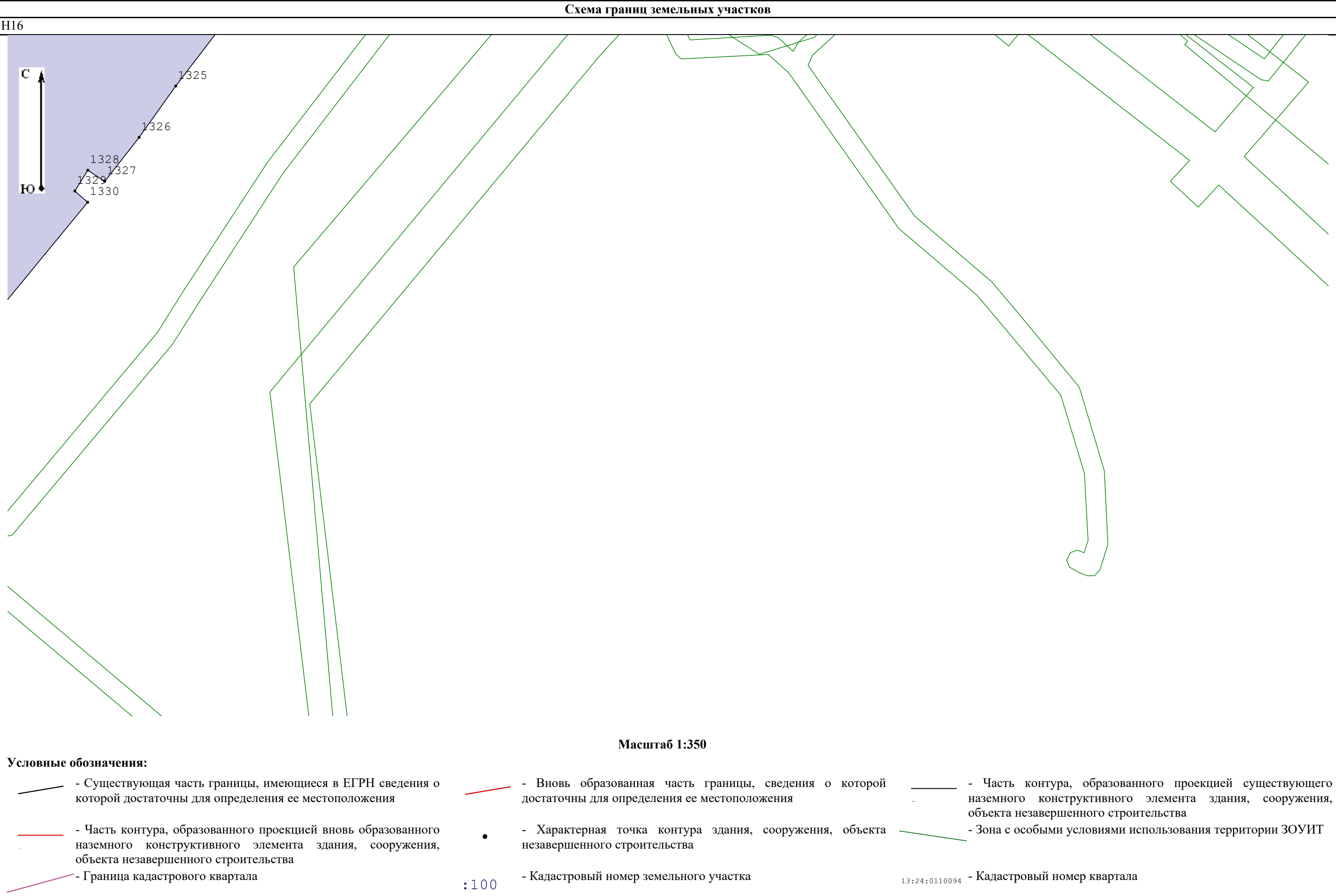
- Кадастровый номер земельного участка

- Часть контура, образованного проекцией существующего наземного конструктивного элемента здания, сооружения, объекта незавершенного строительства

- Зона с особыми условиями использования территории ЗОУИТ

13:24:0110094

- Кадастровый номер квартала



Масштаб 1:350

